






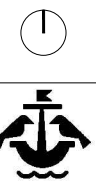


LEGENDA:

-  Limite da Tapada das Necessidades
-  Vista com hiperlink (ver anexo 4)
- Infraestruturas hidráulicas:**
-  Rede de esgotos existentes
-  Valetas existentes
-  Caleira
-  Sumidouros
-  Caixas de Visita



PLANO DE SALVAGUARDA DA TAPADA DAS NECESSIDADES



FASE ANTEPLANO  
DESENHO Situação Existente - Rede de Esgotos

DATA Maio 2021  
ESCALA 1:2000

01.07.02