















- LEGENDA:**
-  Limite da Tapada das Necessidades
  -  Vista com hiperlink (ver anexo 4)
  - Elementos com valor patrimonial relevante:**
  -  Aq  
Aquaduto - Troço autónomo
  -  Muros:  
Em alvenaria de blocos de pedra com elementos decorativos  
M10 - Muro circundante à Casa do Regalo
  -  De suporte com elementos decorativos:  
M11 - Muro a Norte do Lago circular  
M12 - Muro a Norte do antigo Zoo  
M13 - Muro a Sul da Alameda dos Lodãos  
M21 - Muro a Norte do Jardim de Buxo do Palácio  
M22 e M23 - Muros a Oeste do Jardim de Buxo do Palácio
  -  Muros associados ao aqueduto:  
Limítrofe em alvenaria ordinária  
M19 - Muro associado ao Aqueduto que limita a Tapada a Oeste
  -  Limítrofe em alvenaria ordinária com coroamento  
M27 - Muro que limita a Tapada a Norte até ao Portão de entrada  
M28 - Muro limítrofe a Noroeste que separa a Tapada da Rua do Borja
  -  De suporte em alvenaria ordinária:  
M4 - Muro associado ao Aqueduto que limita a Tapada a Noroeste
  -  Escadas:  
Es3 - Bloco de escadas em calcário de acesso ao topo do muro a Norte do lago circular, com vista para a cascata  
Es6 - Bloco de escadas em calcário com guarda de acesso ao Jardim de buxo do Palácio  
Es7 - Bloco de escadas em calcário de acesso Norte ao pequeno lado na zona Sul da Tapada  
Es8 - Bloco de escadas em calcário de acesso Sul ao pequeno largo na zona Sul da Tapada
  - Elementos sem valor patrimonial relevante:**
  -  Muros:  
Limítrofes em alvenaria ordinária com coroamento  
M26 - Muro limítrofe Nordeste que separa a Tapada da Calçada das Necessidades
  -  De suporte alvenaria ordinária  
M1 - Muro a Norte da Antiga Cantina  
M2 - Muro a Sul do Gabinete do Mestre Florestal  
M8 - Muro adjacente aos Antigos Sanitários Públicos  
M14 - Muro que separa a zona do grande lago naturalista da zona de relvado central  
M16 - Muro que separa a via de circulação automóvel a Oeste da zona de canteiros naturalistas  
M20 - Muro adjacente ao canto Oeste do Aqueduto
  -  De suporte com capeamento  
M7 - Muro a Norte da Casa do Regalo  
M15 - Muro adossado à fachada Oeste do Palácio  
M17 - Muro que suporta o canteiro Sudoeste, junto à entrada  
M18 - Muro que suporta o canteiro adjacente à Portaria da entrada Sul  
M30 - Muro de contenção do lado Sudeste do Antigo Jardim Zoológico
  -  Em alvenaria de tijolo  
M3 - Conjunto de muretes de forma quadrangular a Norte do Aqueduto  
M5 - Murete que delimita a entrada da Antiga Casa do Mestre Florestal  
M6 - Murete a Sul da Antiga Casa do Mestre Florestal  
M9 - Murete que delimita e suporta a vedação da Escola Básica Fernanda de Castro  
M24 - Murete que delimita e suporta a vedação a Este entre a Tapada e o Instituto da Defesa Nacional  
M25 - Murete que delimita e suporta a vedação a Este entre a Tapada e o Instituto da Defesa Nacional na zona Norte da Antiga Casa do Guarda Florestal  
M29 - Murete que delimita e suporta a vedação Sudoeste do Antigo Jardim Zoológico
  -  Escadas:  
Es1 - Escadas em betão a Sul dos Antigos laboratórios  
Es2 - Escadas em lajetas de calcário envelhecido do canteiro a Oeste da Casa do Regalo  
Es4 - Escadas em lajetas de calcário envelhecido do jardim de cactos  
Es5 - Escadas em lajetas de calcário envelhecido de acesso ao canteiro a Oeste da Casa do Regalo

**PLANO DE SALVAGUARDA DA TAPADA DAS NECESSIDADES**

