






Listagem edifícios e conjuntos edificados





A: Aqueduto; H: Relevância histórica; F: Relevância funcional; N: Sem relevância histórica

ID / código	Valor patrimonial (A/H/N)	Fotografia	Caracterização (Nome, Data de Construção, Descrição)	Localização	Estado de Conservação (Estrutural/ Restauro)	Ação / Prioridade de recuperação	Uso	Estrutura: Tipologias Construtivas; Alterações significativas	Intervenção Estrutural: Reabilitação / Reforço; Consolidação / Correção de Patologias; Demolição: Parcial ou Total
E1	N		Antiga Cantina 1960 Edifício que funcionava como cantina durante o período que na Tapada existiam as instalações da Estação Florestal Nacional	Zona Norte /Mata; Adossada ao Moinho	Mau; (2008 - razoável)	Sem valor patrimonial Demolição	Devoluto	Construção recente, com piso térreo e cobertura; Fundações e Fachadas em Alvenaria de Tijolo; Cobertura de 2 águas, parcialmente revestida a telha (aba e canudo) , em estrutura de betão armado, composta por elementos pré-fabricados e pré-esforçadas armado (vigotas e ripas)	DEMOLIÇÃO. Edifício apresenta deficiências estruturais significativas , e abertura de fendas no soco superficial de fundação.
E2	H		Antigo Moinho c. 1745 Antigo moinho de construção contemporânea, ou mesmo anterior, à construção da Cerca do Convento/Palácio das Necessidades. Foi adaptado para funcionar como Biblioteca. Este antigo moinho é o edifício mais antigo da Tapada das Necessidades, pois surge na planta de 1745.	Zona Norte /Mata	Mau	Recuperação integral; Recuperar biblioteca ou moinho.	Devoluto	Construção de base circular: piso térreo, um piso elevado e cobertura; Fachadas em Alvenaria de Pedra Argamassada; Cobertura em estrutura de madeira, com revestimento em telha. Em termos das alterações à construção original, identifica-se: a presença de vãos e escada exterior com degraus em betão armado; Alteração compartimentação interior e cobertura, a inspecionar;	REABILITAÇÃO COM REFORÇO, prevendo correção das alterações à construção original.
E3_V1	N		Estufa de ensaios 1960 Edifício assente em plataforma de betão, que funcionava como estufa de ensaios e oficina da Estação Florestal Nacional	Zona Norte/ Mata	Mau; (2008 - razoável)	Sem valor patrimonial Remodelação ou reconstrução com novos materiais para novo uso.	Devoluto	Edifício de planta retangular com tipologia estrutural mista, de alvenaria de tijolo furado com estrutura metálica nas fachadas em painel de chapa metálica ondulada, estruturada pelos montantes e travessas perfil de aço aparente e, cobertura de duas águas em chapa ondulada de fibrocimento.	DEMOLIÇÃO INTEGRAL, considerando a tipologia estrutural e construtiva evidenciadas, pelo que não justifica intervenção de reforço ou consolidação estrutural, sendo de prever a sua reconstrução em função do uso futuro que lhe venha a ser atribuído.
E3b	N		Antiga Casa de bombas 1960	Zona Norte/ Mata	Mau	Sem valor patrimonial Demolição	Devoluto	Trata-se de uma construção destinada a alojar equipamentos técnicos, parcialmente enterrada, estruturada em alvenaria de tijolo furado e betão armado.	DEMOLIÇÃO INTEGRAL, a substituir por nova construção no caso para a no caso de deixar de ter função técnica, ou no caso de não ser compatível com os requisitos de instalação dos futuros equipamentos que venham a alimentar as novas redes em projecto .






A: Aqueduto; H: Relevância histórica; F: Relevância funcional; N: Sem relevância histórica

ID / código	Valor patrimonial (A/H/N)	Fotografia	Caracterização (Nome, Data de Construção, Descrição)	Localização	Estado de Conservação (Estrutural/ Restauro)	Acção / Prioridade de recuperação	Uso	Estrutura: Tipologias Construtivas; Alterações significativas	Intervenção Estrutural: Reabilitação / Reforço; Consolidação / Correção de Patologias; Demolição: Parcial ou Total
E4_V1	A		Claraboia do Aqueduto/Mirante Finais do Séc. XVIII Edifício em sólida alvenaria de pedra, que constitui um dos elementos constituintes do Aqueduto, estando ligado ao ramal do Aqueduto das Águas Livres	Zona Norte/ Mata	Razoável	Recuperação integral; Reconverter em miradouro	Devoluto	O Edifício da Mãe de Água ou Pia Redonda , é um dos edifícios notáveis da estrutura hidráulica do Aqueduto Enquanto Construção autónoma de base quadrangular, possui piso térreo e cobertura acessível, que configura um mirante para a vistas alcançadas desde este ponto alto da Tapada; Fachadas em Alvenaria de Pedra Argamassada; Cobertura em lajedo com estrutura a inspecionar	CONSOLIDAÇÃO ESTRUTURAL, eminentemente ao nível da cobertura
E4a	A		Mãe de água Finais do Séc. XVIII Torre quadrangular onde é feita a captação de água.	Zona Norte/Mata	Razoável	Recuperar / manter	Uso actual	Construção a inspecionar	Não se prevê intervenção estrutural
E5_V1	N		Antigo edifício de escritórios da EFN 1960 Edifício térreo onde funcionavam os escritório da Estação florestal nacional.	Zona Norte	Mau	Remodelação para novo uso.	Devoluto	Trata-se de uma construção existente, de pequeno porte, estruturada em alvenaria de tijolo cerâmico, com cobertura em chapa ondulada de fibrocimento; Evidencia assentamentos e fissuração.	DEMOLIÇÃO INTEGRAL, considerando que se trata de um edifício com tipologia construtiva descaracterizada, e que não justifica uma intervenção de reforço estrutural
E6	N		Antigo edifício principal de laboratórios 1960 Edifício principal de laboratórios da Estação Florestal Nacional com entrada pela Rua do Borja	Zona Norte	Mau Elevado estado de degradação Evidentes falhas estruturais em paredes resistentes	Sem valor patrimonial Demolição e reconstrução integral Futura intervenção requer uma articulação em conjunto com os edifícios E7, E8, E9 E10	Devoluto	Trata-se do edifício adjacente à Entrada Norte da Tapada, cuja fachada Poente coincide com o Muro Limite da Tapada, com 2 pisos elevados, além da cobertura recuada, revestida a telha cerâmica; Trata-se de um edifício com tipologia construtiva mista de alvenaria e betão, sendo as lajes apoiadas nas paredes interiores e nas fachadas.	DEMOLIÇÃO INTEGRAL do edifício, com preservação da fachada Poente, que coincide com o Muro Limite da Tapada; Trata-se de uma construção que não é estruturalmente reforçável no actual Quadro Regulamentar para a Reabilitação e Reforço Estrutural de edifícios (EC8), face ao custo económico desproporcionado a investir, para suprir a extensão da deterioração estrutural observada e o grau de deficiência das tipologias estruturais presentes.


A: Aqueduto; H: Relevância histórica; F: Relevância funcional; N: Sem relevância histórica

ID / código	Valor patrimonial (A/H/N)	Fotografia	Caracterização (Nome, Data de Construção, Descrição)	Localização	Estado de Conservação (Estrutural/ Restauro)	Acção / Prioridade de recuperação	Uso	Estrutura: Tipologias Construtivas; Alterações significativas	Intervenção Estrutural: Reabilitação / Reforço; Consolidação / Correção de Patologias; Demolição: Parcial ou Total
E7	N		Antigos laboratórios 1960 Edifício de laboratórios da Estação Florestal Nacional, com acesso único pela Tapada.	Zona Norte	Mau Elevado estado de degradação Evidentes falhas estruturais em paredes resistentes	Sem valor patrimonial Demolição e reconstrução integral Futura intervenção requer uma articulação em conjunto com os edifícios E6, E8, E9 E10	Devoluto	É recente a época de construção deste dois edifícios, adoçados ao Muro Limite da Tapada, com planta retangular / poligonal, estruturados pelas paredes periféricas das fachadas e de compartimentação interior, em alvenaria tradicional, que possuem sótão e telhado de duas águas em estrutura tradicional de madeira, no edifício E7 composta por asnas que apoiam os restantes madeiramentos da estrutura da cobertura, madres e varas no edifício E8, que suportam o revestimento a telha em vã de cerâmica; No edifício E7, o sótão abrange a implantação do piso térreo; No edifício E8, o sótão é parcial;	DEMOLIÇÃO INTEGRAL dos edifícios E7 e E8, considerando que as tipologias estruturais presentes não são compatíveis com os actuais requisitos estruturais, nem com o acréscimo de cargas correspondente à adição de sistemas construtivos inerentes aos actuais requisitos de conforto térmico e acústico que se pudessem equacionar em eventuais futuros usos, a atribuir aos edifício em apreço.
E8	N		Antigos laboratórios 1960 Edifício de laboratórios da Estação Florestal Nacional, com acesso único pela Tapada.	Zona Norte	Mau Elevado estado de degradação Evidentes falhas estruturais em paredes resistentes	Sem valor patrimonial Demolição e reconstrução integral Futura intervenção requer uma articulação em conjunto com os edifícios E6, E7, E9 E10	Devoluto		
E9_V1	N		Antigos laboratórios 1960 Pequeno edifício constituinte do conjunto de laboratórios da EFN	Zona Norte	Mau Elevado estado de degradação Evidentes falhas estruturais em paredes resistentes	Sem valor patrimonial Demolição e reconstrução integral Futura intervenção requer uma articulação em conjunto com os edifícios E6, E7, E8 E10	Devoluto	Construções em ruína, edifício e anexo adjacente, adoçados ao Muro Limite da Tapada, estruturados pelas paredes periféricas das fachadas em alvenaria de tijolo cerâmico furado, com cobertura de pendente única em chapa de fibrocimento.	DEMOLIÇÃO INTEGRAL das construções actualmente em ruína
E10_V1	N		Antiga casa do Mestre Florestal 1960 Edifício térreo a Sul dos Antigos laboratórios, que servia de habitação ao Mestre florestal	Zona Norte	Mau Elevado estado de degradação Evidentes falhas estruturais em paredes resistentes	Sem valor patrimonial Demolição e reconstrução integral Futura intervenção requer uma articulação em conjunto com os edifícios E6, E7, E8 E9	Devoluto	Construção em ruína, correspondente a um edifício com alpendre, adoçado ao Muro Limite da Tapada, estruturado pelas paredes periféricas das fachadas em alvenaria de tijolo cerâmico furado, com cobertura de pendente única em chapa de fibrocimento.	DEMOLIÇÃO INTEGRAL da construção actualmente em ruína

A: Aqueduto; H: Relevância histórica; F: Relevância funcional; N: Sem relevância histórica

ID / código	Valor patrimonial (A/H/N)	Fotografia	Caracterização (Nome, Data de Construção, Descrição)	Localização	Estado de Conservação (Estrutural/ Restauro)	Acção / Prioridade de recuperação	Uso	Estrutura: Tipologias Construtivas; Alterações significativas	Intervenção Estrutural: Reabilitação / Reforço; Consolidação / Correção de Patologias; Demolição: Parcial ou Total
E11_V1	N		Antiga arrecadação de jardinagem 1960 Edifício térreo onde se armazenavam as ferramentas de jardinagem da Estação Florestal Nacional	Mata a Norte da Escola Básica Fernanda de Castro	Muito mau Elevado estado de degradação Evidentes falhas estruturais em paredes resistentes	Sem valor patrimonial Sugere-se demolição e aproveitamento de outra construção a requalificar (por exemplo E3_V1) para alojar a função de armazém de jardinagem do recinto	Devoluto	Construção em ruína, estruturada pelas paredes periféricas das fachadas em alvenaria de tijolo cerâmico furado, com cobertura de duas águas em chapa de fibrocimento.	DEMOLIÇÃO INTEGRAL da construção actualmente em ruína
E12_V1	N		Edifício térreo junto ao acesso à Calçada das Necessidades que servia de habitação ao Guarda Florestal da EFN; Foi restaurado em 1997. Actualmente funciona como Escola do Projecto "Waldorf".	Junto ao Portão Nascente	Bom	Revisão de usos (a rever com a Câmara Municipal de Lisboa)	Escola "Waldorf"	A visitar para inspeção visual	
E13_V1	N		Edifício de madeira que funcionava como habitação dos jardineiros da Estação Florestal Nacional. Actualmente funciona como instalações da Soprem - Serviços Comerciais de Lisboa; Foi efectuado um protocolo de cedência à Câmara Municipal de Lisboa para funcionar como casa de apoio permanente dos jardineiros da Tapada.	Junto ao Portão Nascente	Bom (2008)	Manter / adaptar	Soprem - Serviços comerciais de Lisboa	A visitar para inspeção visual	
E14_V1	N		Antiga casa das bombas das estufas Pequena casinha onde se encontram instaladas as bombas das estufas; Presumivelmente desactivada.	Junto ao muro do Palácio - Horta dos Frades	Mau	Verificar o estado do seu funcionamento para avaliar eventuais acções futuras	Presumivelmente desactivada	A visitar para inspeção visual	
E15_V1	H		Casa de Fresco c. 1878 Edifício com elementos decorativos que funcionava como estufa fria de sementes.	Junto ao relvado central	Razoável, com alguns sinais de degradação	Recuperação, conservação e restauro	Devoluto	Trata-se de uma construção semi enterrada, adossada ao perfil do terreno, com piso térreo e cobertura em terraço; O topo Norte é enterrado por corresponder ao prolongamento do muro de suporte M13, sendo o alçado lateral (tardoz) semi-enterrado; Ambos aqueles alçados são desprovidos de vãos para o exterior; O alçado Principal, expõe-se a Poente, inclui o frontão central da Entrada Principal, e valorosos elementos decorativos com estatuária alojada em nichos laterais ao frontão; Trata-se de um construção com fachadas em Alvenaria de Pedra Argamassada confinada pelo cunhais, com cerca de 4m de pé-direito, estruturado pelo conjunto bidireccional de arcos que suportam abóbadas de aresta moldadas em tijolo, que por sua vez apoiam a cobertura em terraço acessível, que configura um espelho de água;	CONSOLIDAÇÃO.




A: Aqueduto; H: Relevância histórica; F: Relevância funcional; N: Sem relevância histórica

ID / código	Valor patrimonial (A/H/N)	Fotografia	Caracterização (Nome, Data de Construção, Descrição)	Localização	Estado de Conservação (Estrutural/ Restauro)	Acção / Prioridade de recuperação	Uso	Estrutura: Tipologias Construtivas; Alterações significativas	Intervenção Estrutural: Reabilitação / Reforço; Consolidação / Correção de Patologias; Demolição: Parcial ou Total
E16_V1	H		Estufa circular 1857 Edifício de forma circular, com elementos decorativos, mandado construir por D.Pedro V	Junto ao relvado central	Razoável, com alguns sinais de degradação	Recuperação, conservação e restauro	Devoluto	Construção de planta circular, parcialmente enterrada, com fachadas curvas que confinam o anfiteatro circular, com bancadas em degrau adoçadas às fachadas; No coroamento daquelas fachadas, pousa a estrutura metálica muito ligeira que enforma a semi-calote da cobertura em vidro, em que o vidro é confinado pelo esbelto sistema de costelas e travessas, que compõe aquela estrutura. A entrada neste edifício é assinalada pelo alpendre suportado em 2 colunas troco cónicas em pedra, que suportam o varandim da cobertura.	REABILITAÇÃO E REFORÇO da estrutura da cobertura.
E17_V1	H		Portaria - Entrada Sul Séc. XVIII Edifício gerido pela Junta de Freguesia, onde funciona actualmente a portaria do Jardim e os sanitários público; Foi recuperado em 1997.	Entrada Sul	Razoável, com alguns sinais de degradação	Recuperação e beneficiação	Portaria e sanitários públicos	Construção de piso térreo e cobertura, adoçada ao Muro Limite da Tapada, que perfaz a fachada Sul do edifício; Fachadas em Alvenaria de Pedra Argamassada; Cobertura em estrutura de madeira, com revestimento em telha. Nesta pré-existência são reconhecíveis alterações à construção original: nas Fachadas, os vãos do alçado Norte e Poente; na compartimentação interior em alvenaria de tijolo. A cobertura deverá ser inspecionada para avaliação da sua condição estrutural.	CONSOLIDAÇÃO
E18	H		Casa do Regalo Séc. XIX - 1889 Edifício com elementos decorativos mandado construir pelo rei D. Carlos I em 1889, destinada a estúdio de pintura da rainha D. Amélia; No início do século XIX até 1834 (data extinção das ordens religiosas) foi Observatório Astronómico dos Oratorianos; Em 2005 foi convertida em gabinete da Secretaria-Geral da Presidência da República do ex-Presidente Jorge Sampaio. Tem ligação para a cascata a Sul do edifício.	Zona Central Norte da Tapada, junto à cacteira	Bom	Manutenção	Gabinete do ex-Presidente Jorge Sampaio, Alto Representante da ONU para a Aliança das Civilizações e de Enviado Especial do Secretário-geral da ONU para a Luta Contra a Tuberculose.	Não foi possível visitar o interior do edifício original ou da ampliação; No entanto, a observação pelo exterior aponta no sentido de que, a construção original foi recentemente reabilitada, e manteve o essencial das tipologias estruturais da sua época de construção: fachadas em alvenaria de pedra argamassada, piso e cobertura estruturados pelo rectificado de arcos que suportam abóbadas em tijolo maciço e madeiramentos de piso, e da cobertura parcialmente acessível em varanda, ou em cúpula; Na construção nova, a ampliação estruturada em betão armado, desenvolve-se adoçada à construção existente e ao terreno, possuindo um piso semi-enterrado.	Não se prevê intervenção estrutural, na construção original ou na ampliação.
E19	N		Antigos serviços administrativos da EFN 1960 Edifício localizado no centro do conjunto do Zoo; Funcionava como casa dos serviços administrativos da EFN.	Zona central da Tapada; Interior do Zoo	Mau Elevado estado de degradação Evidentes falhas estruturais em paredes resistentes	Sem valor patrimonial Demolição e eventual substituição por nova construção em articulação com o conjunto de torreões existentes no recinto do Zoo. Revisão de uso do recinto Zoo	Devoluto	A construção assenta numa plataforma em massame de betão; A tipologia construtiva mista, remete para fachadas e paredes interiores em alvenaria de tijolo, estrutura de madeira no nível de esteira e cobertura, revestida a telha cerâmica. Actualmente, o sistema estrutural apresenta-se profundamente descaracterizado pela supressão de paredes interiores substituídas por reforços estruturais em madeira, comprometidos face avançado grau de deterioração observado.	DEMOLIÇÃO INTEGRAL considerando o grau de deterioração evidenciado nos elementos estruturais presentes nesta tipologia construtiva mista, alvenaria de tijolo e madeiramentos, actualmente profundamente descaracterizadas pela de reforços estruturais upressão de paredes interiores avançado grau de deterioração observado.





A: Aqueduto; H: Relevância histórica; F: Relevância funcional; N: Sem relevância histórica

ID / código	Valor patrimonial (A/H/N)	Fotografia	Caracterização (Nome, Data de Construção, Descrição)	Localização	Estado de Conservação (Estrutural/ Restauro)	Acção / Prioridade de recuperação	Uso	Estrutura: Tipologias Construtivas; Alterações significativas	Intervenção Estrutural: Reabilitação / Reforço; Consolidação / Correção de Patologias; Demolição: Parcial ou Total
E20	H		Edifício antigo que continham os animais do Zoo de D.Pedro V	Sudoeste do Zoo	Mau	Recuperação, conservação e restauro Revisão de uso do recinto Zoo	Devoluto	Construção de base retangular, composta por piso térreo e cobertura; Por vezes encontram-se vestígios de um piso parcial / estrado sobrelevado em madeira acedido por uma escada interior em madeira, apoiado nas fachadas em alvenaria de pedra argamassada confinada pelos cunhais; Cobertura estruturada em madeira, revestida a telha tipo escama de peixe.	CONSOLIDAÇÃO ESTRUTURAL Nestas construções de planta retangular (as maiores) ou quadrada, é globalmente muito deficiente o estado de conservação dos edifícios, que denotam um grau elevado de deterioração dos materiais estruturais, sobretudo ao nível dos madeiramentos que estruturavam o piso sobrelevado, e as coberturas a refazer de acordo com os preceitos da época; Nas fachadas em alvenaria de pedra argamassa, são visíveis patologias localizadas, associadas ao destaque parcial do material estrutural exposto pela degradação dos rebocos, ou da fissuração localizada, devida a assentamentos pontuais.
E21	H		Torreão Noroeste do Zoo Séc. XIX Edifício antigo que continham os animais do Zoo de D.Pedro V	Noroeste do Zoo	Mau	Recuperação, conservação e restauro Revisão de uso do recinto Zoo	Devoluto	//	//
E22	H		Torreão Noroeste do Zoo junto à vedação Séc. XIX Edifício antigo que continham os animais do Zoo de D.Pedro V	Noroeste do Zoo junto à vedação	Mau	Recuperação, conservação e restauro Revisão de uso do recinto Zoo	Devoluto	Construção de base retangular, enterrada a tardo, que configura um dos cunhais de extremidade do Muro Miradouro que inclui namoradeiras; Trata-se de uma construção composta por piso térreo e cobertura de 4 águas, confinada pelo beirado alteado, que copia os motivos decorativos da guarda em tijolo do muro de suporte a tardo, o que lhe confere um carácter mais nobre face às restantes construções que compõe este núcleo do antigo Jardim Zoológico da Tapada; Nas fachadas em alvenaria de pedra argamassada confinada pelos cunhais, apoiam os madeiramentos da cobertura, revestida a telha tipo escama de peixe.	CONSOLIDAÇÃO ESTRUTURAL Nestas construções de planta retangular, em que é globalmente muito deficiente o estado de conservação dos edifícios, percebe-se que denotam um grau elevado de deterioração dos materiais estruturais, sobretudo ao nível dos madeiramentos nesta altura inexistentes, e em que as fachadas evidenciam sinais evidentes de deterioração face à exposição aos agentes atmosféricos, e constituem território propício para a residência de todo o tipo de espécies vegetais que por ali abundam; As coberturas serão a refazer de acordo com os preceitos da época; Nas fachadas em alvenaria de pedra argamassa, são visíveis patologias localizadas, associadas ao destaque parcial do material estrutural exposto pela degradação dos rebocos, ou da fissuração localizada, devida a assentamentos pontuais.

A: Aqueduto; H: Relevância histórica; F: Relevância funcional; N: Sem relevância histórica






ID / código	Valor patrimonial (A/H/N)	Fotografia	Caracterização (Nome, Data de Construção, Descrição)	Localização	Estado de Conservação (Estrutural/ Restauro)	Acção / Prioridade de recuperação	Uso	Estrutura: Tipologias Construtivas; Alterações significativas	Intervenção Estrutural: Reabilitação / Reforço; Consolidação / Correção de Patologias; Demolição: Parcial ou Total
E23	H		Torreão Nordeste do Zoo junto à vedação Séc. XIX Edifício antigo que continham os animais do Zoo de D.Pedro V	Nordeste do Zoo junto à vedação	Mau	Recuperação com consolidação estrutural, conservação e restauro Revisão de uso do recinto Zoo	Devoluto	//	//
E24	H		Torreão Nordeste do Zoo Séc. XIX Edifício antigo que continham os animais do Zoo de D.Pedro V	Nordeste do Zoo	Mau	Recuperação, conservação e restauro Revisão de uso do recinto Zoo	Devoluto	Construção de base retangular, composta por piso térreo e cobertura; Por vezes encontram-se vestígios de um piso parcial / estrado sobrelevado em madeira acedido por uma escada interior em madeira, apoiado nas fachadas em alvenaria de pedra argamassada confinada pelos cunhais; Cobertura estruturada em madeira, revestida a telha tipo escama de peixe.	CONSOLIDAÇÃO ESTRUTURAL Nestas construções de planta retangular (as maiores) ou quadrada; é globalmente muito deficiente o estado de conservação dos edifícios, que denotam um grau elevado de deterioração dos materiais estruturais, sobretudo ao nível dos madeiramentos que estruturavam o piso sobrelevado, e as coberturas a refazer de acordo com os preceitos da época; Nas fachadas em alvenaria de pedra argamassa, são visíveis patologias localizadas, associadas ao destaque parcial do material estrutural exposto pela degradação dos rebocos, ou da fissuração localizada, devida a assentamentos pontuais.
E25	H		Torreão Sudeste do Zoo Séc. XIX Edifício antigo que continham os animais do Zoo de D.Pedro V	Sudeste do Zoo	Mau	Recuperação, conservação e restauro Revisão de uso do recinto Zoo	Devoluto	//	//
E26	N		Escola Básica Fernanda de Castro Edifício de madeira com espaço de recreio envolvente e respectiva vedação, onde funciona a Escola Básica Fernanda de Castro	Zona Oeste da Tapada	Razoável		Escola primária	Construção mista em alvenaria de tijolo e madeira, com piso térreo sobrelevado em plataforma em alvenaria de tijolo, fachadas revestidas a régua de madeira em estereotomia horizontal, e cobertura tradicional de 4 águas, revestida a telha cerâmica. Os campos de jogos e de recreio exterior, são delimitados pelo muro e vedação em rede losangulo fixa em prumos metálicos	CONSOLIDAÇÃO ESTRUTURAL, função do estado de conservação do sistema estrutural a avaliar através de visita para inspeção visual.

A: Aqueduto; H: Relevância histórica; F: Relevância funcional; N: Sem relevância histórica


ID / código	Valor patrimonial (A/H/N)	Fotografia	Caracterização (Nome, Data de Construção, Descrição)	Localização	Estado de Conservação (Estrutural/ Restauro)	Acção / Prioridade de recuperação	Uso	Estrutura: Tipologias Construtivas; Alterações significativas	Intervenção Estrutural: Reabilitação / Reforço; Consolidação / Correção de Patologias; Demolição: Parcial ou Total
E27	A		Distribuidor de águas do Aqueduto Séc. XVIII Edifício de acesso à galeria de canais de distribuição de águas do Aqueduto	Junto à entrada Sul	Razoável	Conservação e manutenção	Em funcionamento	Construção de piso térreo e cobertura, adocada ao Muro Limite da Tapada, que perfaz a fachada Sul e Poente do edifício; Fachadas em Alvenaria de Pedra Argamassada; Cobertura em placa de betão, sem revestimento .	CONSOLIDAÇÃO. Alterações à construção original: Cobertura: fissurada a reconstruir
R1	N		Ruína do antigo edifício de madeira de apoio à EFN 1960 Pavimento em mosaicos de calcário onde estaria implantado o edifício de madeira de apoio à EFN	Zona Norte da Tapada, a Sul do Gabinete do Mestre Florestal	Mau	Sem valor patrimonial Demolição	Devoluto		
R2	N		Edifício em ruínas Edifício em ruínas apenas com vestígios das paredes com forma quadrangular	Zona Norte da Tapada, a Sul dos Antigos laboratórios	Mau	Sem valor patrimonial Demolição	Devoluto		
Pbe	N		Antigos sanitários públicos Plataforma de betão onde se encontrariam implantados os sanitários públicos	Zona Oeste da Tapada , norte da Escola	Mau	Reconstrução e recuperação do uso de sanitários públicos	Devoluto		

ID / Código	Valor patrimonial (A/H/N)	Fotografia	Descrição	Localização	Estado de Conservação	Ação / Prioridade de recuperação
-------------	---------------------------	------------	-----------	-------------	-----------------------	----------------------------------

A: Aqueduto; H: Relevância histórica; F: Relevância funcional; N: Sem relevância histórica

M1	N		Muro em alvenaria de tijolo cerâmico	Na zona norte da Tapada, a norte da antiga cantina		
M2	N		Tipologia de muro em alvenaria de tijolo cerâmico furado em ambos os muros	Na zona norte da Tapada, a sul do Gabinete do Mestre Florestal.	Troço de muro observado em ruína	Demolição e eventual reconstrução com tipologia construtiva em pedra argamassada, sobre embasamento em blocos de pedra e com capeamento a pedra.
M3	N		Conjunto de muretes de forma quadrangular	Na zona norte da Tapada, a norte do Aqueduto		
M4	A		Tipologia de muro em alvenaria de tijolo cerâmico furado em ambos os muros	Muro que limita a Tapada a Noroeste	Troço de muro observado em ruína	Demolição e eventual reconstrução com tipologia construtiva em pedra argamassada, sobre embasamento em blocos de pedra e com capeamento a pedra.
M5	N		Muros vedação das plataformas arborizadas e / ou edificadas da Tapada, em alvenaria de tijolo cerâmico.	Murete que delimita a entrada da Antiga Casa do Mestre Florestal	Troço de muro observado em ruína	Demolição e eventual reconstrução com tipologia construtiva em pedra argamassada, sobre embasamento em blocos de pedra e com capeamento a pedra.

M6	N		Muros vedação das plataformas arborizadas e / ou edificadas da Tapada, em alvenaria de tijolo cerâmico.	Murete a Sul da Antiga Casa do Mestre Florestal	Troço de muro observado em ruína	Demolição e eventual reconstrução com tipologia construtiva em pedra argamassada, sobre embasamento em blocos de pedra e com capeamento a pedra.
M10	H	 	Muros em alvenaria de blocos de pedra com efeitos decorativos	Muros da Casa do Regalo	razoável estado de conservação	Conservação e restauro. Manutenção dos materiais existentes.
M11	H	 	Muro com efeitos decorativos	A sul da Casa do Regalo	razoável estado de conservação	Prioritário. Conservação e restauro. Manutenção dos materiais existentes. Reabilitação e Reforço estrutural
M12	H		Muro de suporte com elementos decorativos.	No tardoz da Plataforma da área do Antigo Jardim Zoológico	razoável estado de conservação	Conservação e restauro. Manutenção dos materiais existentes. Reabilitação e Reforço estrutural




M13	H		Muro de suporte com elementos decorativos.	Muro a Sul da Alameda dos Lódãos, junto ao relvado central	razoável estado de conservação	Conservação e restauro. Manutenção dos materiais existentes. Reabilitação e Reforço estrutural
M14	F		Muro de suporte que separa a zona do grande lago naturalista da zona de relvado central	Na zona Sul da Tapada, junto ao relvado central		
M15	N		Muro vedação / Canteiro em pedra argamassada sobre soco em alvenaria de pedra aparelhada, capeado a pedra.	À cota baixa, próximo da Entrada Sul da Tapada	razoável estado de conservação	Conservação e restauro. Manutenção dos materiais existentes. Reabilitação e Reforço estrutural
M16	F		Muro de suporte de canteiro.	À cota baixa, próximo da Entrada Sul da Tapada	razoável estado de conservação	Prioritário. Conservação e restauro. Manutenção dos materiais existentes. Reabilitação e Reforço estrutural
M17	N		Muro vedação / Canteiro em pedra argamassada sobre soco em alvenaria de pedra aparelhada, capeado a pedra.	À cota baixa, próximo da Entrada Sul da Tapada	razoável estado de conservação	Conservação e restauro. Manutenção dos materiais existentes. Reabilitação e Reforço estrutural
M18	N		Muro vedação Canteiro.	Adjacente à Portaria Sul	razoável estado de conservação	Conservação e restauro. Manutenção dos materiais existentes. Reabilitação e Reforço estrutural


M19	A		Muro Limite da Tapada. No troço inicial junto à Entrada Sul, destaca-se o elemento de Água; o M19 possui uma secção em poliedro irregular vazada no interior, percorrido por uma das condutas do aqueduto; Aquela secção assemelha-se a um U de abas verticais desiguais em altura, tamponado pela placa inclinada em lajedo de pedra; Este conjunto assenta no embasamento em blocos de pedra; As pernas verticais são em pedra argamassada e a tampa inclinada aparenta ser em lajedo.	Muro que limita a Tapada a Oeste, desde o entroncamento do Aqueduto a Norte, ao edifício do Distribuidor de Águas do Aqueduto, localizado junto à Entrada Sul.	As patologias identificadas nestes muros estão essencialmente relacionadas com a exposição do material estrutural devida à degradação generalizada dos rebocos protectores, assentamento localizado, da base, originando abertura de fendas pontuais; O desaprumo localizado do muro, associado à rotação na base da secção, está também associado o assentamento junto dos bordos laterais da base de assento.	Prioritário. Consolidação Estrutural: As medidas correctivas com vista à correcção das patologias estruturais identificadas, passam essencialmente por sanear e encascar as zonas de material estrutural em desagregação, tratamento das fendas observadas e correcção dos assentamentos observados, eventualmente relacionados com o varrimento dos finos do solo de fundação devido a escoamento superficiais ou subterrâneos, ou devido à abertura de valas para inserção de infraestruturas nos passeios que possam ter ocasionado a descompressão localizada da base de assento do muro; Percebidas as causas individuais ou combinadas, será de equacionar o recalce de troços do muro, saneamento das fendas a repreencher com material idêntico ao existente, com ou sem gateamento final daquelas fendas. Ao nível da conservação e restauro, prever manutenção dos materiais existentes.
M21, M22, M23	H		Muros de suporte com elementos decorativos.	A Norte e a Oeste do Jardim de Buxo do Palácio das Necessidades, na zona sul da Tapada		
M24, M25	N		Muros limite da Tapada: muretes que delimitam e suportam a vedação a Este entre a Tapada e o Instituto da Defesa Nacional	A sul da Casa do Regalo	razoável estado de conservação	Prioritário. Conservação e restauro. Manutenção dos materiais existentes. Reabilitação e Reforço estrutural
Zona Norte: Muro 26	N			Junto ao relvado central	razoável estado de conservação	Conservação e restauro. Manutenção dos materiais existentes. Reabilitação e Reforço estrutural
Zona Norte: Muro M27, M28	A			Junto ao relvado central	razoável estado de conservação	Conservação e restauro. Manutenção dos materiais existentes. Reabilitação e Reforço estrutural

<p>Zona Centro: Muros M7, M8, M20</p>	<p>N</p>		<p>Muros em Alvenaria de Tijolo Cerâmico</p>	<p>a sul da Casa do Regalo</p>	<p>Os troços de muro observados remetem para uma tipologia construtiva em tijolo cerâmico furado em ambos os muros M20 em semi-ruína, e no M8 / muro lancil.</p>	<p>Prioritário. Conservação e restauro. Manutenção dos materiais existentes. Reabilitação e Reforço estrutural</p>
<p>Zona Centro: Muros M9</p>	<p>N</p>		<p>Muros em Alvenaria de Pedra Argamassada, sobre embasamento em blocos de pedra e com capeamento a pedra.</p>	<p> Junto ao relvado central</p>	<p>As patologias identificadas nestes muros estão essencialmente relacionadas com a exposição do material estrutural devida à degradação generalizada dos rebocos protectores, assentamento localizado, da base, originando abertura de fendas pontuais,; O desaprumo localizado do muro, associado à rotação na base da secção, está também associado o assentamento junto dos bordos laterais da base de assento.</p>	<p>CONSOLIDAÇÃO E ESTRUTURAL As medidas correctivas com vista à correcção das patologias estruturais identificadas, passa essencialmente por sanear e encascar as zonas de material estrutural em desagregação, tratamento das fendas observadas e, correcção dos assentamentos observados, eventualmente relacionados com o varrimento dos finos do solo de fundação devido a escoamento superficiais ou subterrâneos, ou devido à abertura de valas para inserção de infraestruturas nos passeios que possam ter ocasionado a descompressão localizada da base de assento do muro; Percebidas as causas individuais ou combinadas, será de equacionar o recalce de troços do muro, saneamento das fendas a preencher com material idêntico ao existente, com ou sem gateamento final daquelas fendas. Conservação e restauro: Manutenção dos materiais existentes.</p>
<p>Zona Centro_ ZOO Muro M29, M30</p>	<p>N</p>		<p>Muro em pedra argamassada sobre soco em alvenaria de pedra aparelhada, capeado a pedra.</p>	<p> Junto ao antigo Zoo</p>		<p>Conservação e restauro; Manutenção dos materiais existentes. Reabilitação e Reforço estrutural</p>

Listagem de escadas em pedra




A: Aqueduto; H: Relevância histórica; F: Relevância funcional; N: Sem relevância histórica

ID / Código	Valor patrimonial (A/H/F/N)	Fotografia	Descrição	Localização	Estado de Conservação	Acção / Prioridade de recuperação	Uso
Es3	H			No muro a sul da Casa do Regalo	razoável estado de conservação das escadas e reboco envolvente.	Conservação e restauro das escadas em pedra e rebocos nos muros.	funcional
Es6	H		Escada com serralharia artística e nicho com estátua	acesso ao jardim do bucho	razoável estado de conservação das escadas e serralharia. Mau estado de conservação o nicho com estátua	Conservação e restauro das escadas e guarda em serralharia, nicho em reboco e estátua em pedra	funcional
Es7	H		Escada com pilaretes e vasos decorativos	a sul do Lago 3	bom estado de conservação	Conservação e restauro das escadas e respectivos pilaretes e vasos	funcional

Es8	H			a sul do Lago 4	mau estado de conservação	Revisão estrutural da escada. Substituição de peças degradadas. Conservação e restauro.	não funcional
-----	---	---	--	-----------------	---------------------------	---	---------------

Listagem de Cantarias e Elementos escultóricos




A: Aqueduto; H: Relevância histórica; F: Relevância funcional; N: Sem relevância histórica


ID / Código	Valor patrimonial (A/H/N)	Fotografia	Descrição	Localização	Estado de Conservação	Ação / Prioridade de recuperação	Uso
C1	H		Canteiro circular duplo com pilarete e vaso decorativo	Junto à Casa do Fresco	razoavel estado de conservação	. Conservação e restauro dos diversos materiais.	funcional
C2	H		Canteiro circular duplo com pilarete e vaso decorativo	Junto à Estufa	Razoavel estado de conservação	Conservação e restauro dos diversos materiais.	funcional
C5	H		Canteiro circular com elemento escultórico		É abordado como elemento de água		não funcional

C6	H		Elemento escultórico com canteiros laterais		É abordado como elemento de água		não funcional
C7	H		Pilar com escultura no limite do muro		razovael estado de conservação	Conservação e restauro dos diversos materiais.	não funcional

Listagem de Elementos de Água

A: Aqueduto; H: Relevância histórica; F: Relevância funcional; N: Sem relevância histórica

ID / Código	Valor patrimonial (A/H/N)	Fotografia	Caracterização (Data de construção, Descrição)	Localização	Estado de Conservação	Acção / Prioridade de recuperação	Uso
Aque_V1	A		Aqueduto Finais séc. XVIII	Norte da Tapada	em mau estado de conservação	Prioritário. Recuperação integral. Conservação e restauro dos diversos materiais e estruturas.	Devoluto
C5 / B3	H		Canteiro circular com elemento escultórico / Bebedouro Sécs. XVIII-XIX	junto à escola Fernanda de Castro	razoável estado de conservação da pedra	Recuperação integral do sistema hidráulico interno e externo. Conservação e restauro dos materiais	não funcional
B4	H		Bebedouro Sécs. XVIII-XIX		razoável estado de conservação da pedra	Recuperação integral do sistema hidráulico. Conservação e restauro dos materiais	não funcional

ID / Código	Valor patrimonial (A/H/N)	Fotografia	Caracterização (Data de construção, Descrição)	Localização	Estado de Conservação	Ação / Prioridade de recuperação	Uso
B5	H		Fonte Sécs. XVIII-XIX	entrada do acesso sul	razoável estado de conservação da pedra	Recuperação integral do sistema hidráulico interno e externo. Conservação e restauro dos materiais	não funcional
L1	H		Lago c. 1745-1749	sul da Casa do Regalo	razoável estado de conservação da pedra	Recuperação integral do sistema hidráulico interno e externo. Conservação e restauro dos materiais. Criação de sistema de protecção para evitar afogamento	não funcional
L2	H		Lago c. 1841-1857	relvado central	mau estado de conservação	A aferir	não funcional
L3	H		Lago c. 1841-1842	a sul do relvado central	bom estado	manutenção	funcional

ID / Código	Valor patrimonial (A/H/N)	Fotografia	Caracterização (Data de construção, Descrição)	Localização	Estado de Conservação	Acção / Prioridade de recuperação	Uso
L4	H		Lago c. 1841-1842	próximo ao acesso sul	razoável estado de conservação da pedra	manutenção dos materiais existentes e do acesso dos patos à água.	funcional
L5	H		Lago da Casa de Fresco Norte c. 1878	Casa do fresco	razoável estado de conservação da pedra	Conservação e restauro. Manutenção dos materiais existentes.	não funcional
L6	H		Lago da Casa de Fresco Sul c. 1878	Casa de fresco	razoável estado de conservação da pedra	Conservação e restauro. Manutenção dos materiais existentes.	não funcional
C8 / Ch	H		Chafariz com elementos escultóricos Séc. XIX	relvado central	mau estado de conservação	Recuperação integral do sistema hidráulico interno e externo. Conservação e restauro dos materiais. Reconstituição de elementos em falta.	não funcional

Listagem de Mobiliário e sinalética com valor patrimonial

A: Aquecimento; H: Relevância histórica; Relevância funcional; N: Sem relevância histórica

ID / Código	Valor patrimonial (A/H/N)	Caracterização (Nome, descrição)	Fotografia	Localização	Estado de Conservação	Acção / Prioridade de recuperação
Mu1	H	Mesa circular em pedra		A sul da Casa do Regalo		
Mu2		Banco em pedra		A sul da Casa do Regalo		
Mu3		Banco em pedra		A sul da Casa do Regalo		
Mu4	H	Banco semicircular em pedra		Zona sudeste da Tapada	Razoável estado de conservação	Conservação e restauro. Limpeza de grafitis