










 Limite do PARU / Limite da Área de Reabilitação Urbana - ARU
 Limite Terrestre do Município


Espaço Público

-  Intervenção com Financiamento a Fundo Perdido - Executado
-  Intervenções Complementares
-  Outras Intervenções Programadas
-  Requalificado

Edifício

-  Edifício Potencialmente Candidato a Instrumento Financeiro
-  Principais Intervenções Candidatas a Instrumento Financeiro
-  Intervenções Complementares
-  Outras Intervenções Programadas
-  Reabilitado
-  Estacionamento Público

- Intervenções Propostas**
- 01 Cais do Sodré / Corpo Santo - Intervenção com Financiamento a Fundo Perdido - Executado
Operação LISBOA 08-2316 - FEDER - 000002
 - 02 Campo das Cebolas - Executado
 - 03 Praça da Mouraria
 - 04 Paço da Rainha - Intervenção Candidata a Financiamento a Fundo Perdido - Executado
Operação LISBOA 08-2316 - FEDER - 000054
 - 05 Praça do Chile e espaços públicos envolventes - Em execução
 - 6A Estacionamento do Campo das Cebolas - Executado
 - 6B Pólo Descobrir
 - 6C Rua de São Lázaro - núcleo I
 - 6D Rua de São Lázaro - núcleo II
 - 6E Rua de São Lázaro - núcleo III
 - 6F Rua de São Lázaro - núcleo IV
 - 6G Convento do Desterro
 - 6H Edifício APISAL
 - 6I Rua das Barracas - núcleo I
 - 6J Rua das Barracas - núcleo II
 - 6K Rua das Barracas - núcleo III
 - 6L Edifício Poste Telefónico
 - 6M Estacionamento da encosta da Penha de França
 - 6N Mercado de Arroios - Executado

 CÂMARA MUNICIPAL DE LISBOA
 DIREÇÃO MUNICIPAL DE URBANISMO
 DEPARTAMENTO DE PLANEAMENTO URBANO

PARU - Plano de Ação de Regeneração Urbana

INTERVENÇÕES DE REGENERAÇÃO URBANA

1:15.000
MAR 2019 **2A**

Diretor Municipal - Arq. Jorge Catarino
 Diretor de Departamento - Arq. Paulo Prazeres Pais
Cartografia de referência atualizada da DMA, produzida por Estúdios, colheita aérea de Outubro 1998, sistema de referência UTM/ETRS 1989, atualizada com o SRS 2014 elaborada por O&G/GEPI/IGG.