




**ÁREAS DE INTERVENÇÃO DOS PLANOS DE URBANIZAÇÃO E DE PORMENOR EFICAZES:**

-  Planos de Pormenor Eficazes
-  Planos de Urbanização Eficazes
-  Limite do município de Lisboa

**IDENTIFICAÇÃO DOS PLANOS DE URBANIZAÇÃO E DE PORMENOR EFICAZES**

DENOMINAÇÃO DO PLANO	PUBLICAÇÃO EM DR	ALTERAÇÃO/ REVISÃO/SUSPENSÃO
1. PU da Zona de intervenção da Expo 98	DR n.º 162, I série-B, de 15/07/1994, Portaria n.º 640/94	DR n.º 303, I série-B, Supl. de 31/12/1999, Portaria n.º 1130-B/99
2. PP4 da Zona Norte – Beirolas	DR n.º 231, I série-B, de 06/10/1995, Portaria n.º 1210/95	DR n.º 303, I série B, de 31/12/1999, Portaria n.º 1130-B/99
3. PP3 da Zona Sul – Av. do Marechal Gomes da Costa	DR n.º 231, I série-B, de 06/10/1995, Portaria n.º 1210/95	DR n.º 303, I série B, de 31/12/1999, Portaria n.º 1130-B/99
4. PP2 do Recinto da Expo 98	DR n.º 265, I série-B, de 16/11/1995, Portaria n.º 1357/95	DR n.º 303, I série B, de 31/12/1999, Portaria n.º 1130-B/99
5. PP1 da Zona Central da Expo-Plataforma Panorâmica	DR n.º 265, I série-B, de 16/11/1995, Portaria n.º 1357/95	DR n.º 303, I série B, de 31/12/1999, Portaria n.º 1130-B/99
6. PP da área denominada Mercado de Benfica	DR n.º 291, II série, Supl., de 19/12/1995, Declaração	
7. PP para a Recuperação da Zona Sinistrada do Chiado	DR n.º 187, II série, de 13/08/1996, Declaração	
8. PP do Eixo Urbano Luz-Benfica	DR n.º 70, II série, de 24/03/1997, Declaração	Alteração em regime simplificado, DR n.º 162, II série, de 16/07/2002 Declaração n.º 223/2002 Alteração em regime simplificado à subunidade de Gestão 4.6, DR n.º 52, II série, de 13/03/2008, Aviso n.º 7891/2008
9. PU do Núcleo Histórico do Bairro Alto e Bica	DR n.º 238, II série, de 14/10/1997, Declaração n.º 263/97	
10. PU do Núcleo Histórico de Alfama e da Colina do Castelo	DR n.º 239, II série, de 15/10/1997, Declaração n.º 264/97	
11. PU do Núcleo Histórico da Mouraria	DR n.º 239, II série, de 15/10/1997, Declaração n.º 265/97	
12. PU do Núcleo Histórico da Madragoa	DR n.º 242, II série, de 18/10/1997, Declaração n.º 270/97	
13. PU do Alto do Lumiar	DR n.º 248, I série B, de 27/10/1998, RCM n.º 126/98	
14. PU do Vale de Chelas	DR n.º 268, II série, de 19/11/1998, Declaração n.º 348/98	
15. PP6 do Parque do Tejo	DR n.º 303, I série B, de 31/12/1999, Portaria n.º 1130-C/99	
16. PP do Calhariz de Benfica	DR n.º 128, II série, de 04/06/2002, Declaração n.º 175/2002	
17. PP da Artilharia Um	DR n.º 54, I série-B, de 17/03/2005, RCM n.º 69/2005	
18. Projecto Urbano Parque Oriente	DR n.º 214, II série, de 4/11/2008, Aviso n.º 26397/2008	
19. PP do Centro de Congressos	DR n.º 162, II série, de 21/08/2009, Aviso n.º 14906/2009	
20. PP da Malha 14 do Plano de Urbanização da Alta do Lumiar	DR n.º 173, II série, de 07/09/2009, Aviso n.º 15696/2009	
21. PU da Avenida da Liberdade e Zona Envolvente	DR n.º 175, II série, de 09/09/2009, Aviso n.º 15825/2009	
22. PP da Matinha	DR 2.ª série — N.º 55 — 18/03/2011, Aviso n.º 7127/2011	
23. PP de Salvaguarda da Baixa Pombalina	DR 2.ª série — N.º 55 — 18/03/2011, Aviso n.º 7126/2011	
24. PP das Amoreiras	DR 2.ª série — N.º 85 — 03/05/2011, Aviso n.º 10052/2011	
25. PP5 da Zona de Sacavém	DR n.º 303, I série B, de 31/12/1999 Portaria n.º 1130-C/99	

Primeira alteração por adaptação

**CÂMARA MUNICIPAL DE LISBOA**  
DIREÇÃO MUNICIPAL URBANISMO  
DEPARTAMENTO DE PLANEAMENTO URBANO

PLANO DIRETOR MUNICIPAL

ANEXO I - REGULAMENTO

PLANOS DE URBANIZAÇÃO E PLANOS DE PORMENOR EFICAZES

MAIO 2020



1:45 000

Ortofotocartografia do concelho de Lisboa à escala 1:1.000, produzida por Município, E.M., S.A. - Cobertura de 2016; Sistema de Referência Planimétrica: ETRS 89; Projeção cartográfica: Transversa de Mercator; Exatidão Planimétrica (e.m.a.) 18 cm; Processo de Homologação n.º 416, de 13 de julho de 2017; Entidade responsável pela homologação: Direção-Geral do Território; Precisão posicional nominal de reprodução: 5,19; Propriedade: Câmara Municipal de Lisboa.  
Informação oro-hidrográfica tridimensional do concelho de Lisboa à escala 1:1.000, produzida por Município, E.M., S.A. - Cobertura de 2016; Sistema de Referência: ETRS 89; Projeção cartográfica: Transversa de Mercator - Datum Altimétrico Cascais; Exatidão Posicional Altimétrica 25 cm.

