 Área desafetada do regime do domínio público militar

USO DO SOLO






ESPAÇOS CONSOLIDADOS

-  Espaços Centrais e Residenciais - Traçado Urbano A
-  Espaços Centrais e Residenciais - Traçado Urbano B
-  Espaços Centrais e Residenciais - Traçado Urbano C
-  Espaços Centrais e Residenciais - Traçado Urbano D
-  Logradouros Verdes Permeáveis a Preservar
-  Espaços de Atividades Económicas
-  Espaços Verdes de Recreio e Produção
-  Espaços Verdes de Proteção e Conservação
-  Espaços Verdes de Enquadramento a Infraestruturas
-  Espaços Verdes Ribeirinhos
-  Espaços de Uso Especial de Equipamentos
-  Espaços de Uso Especial de Equipamentos com Área Verde Associada
-  Espaços de Uso Especial de Infraestruturas
-  Espaços de Uso Especial Ribeirinho



ESPAÇOS A CONSOLIDAR

-  Espaços Centrais e Residenciais
-  Espaços Centrais e Residenciais - POLU
-  Espaços de Atividades Económicas
-  Espaços Verdes de Recreio e Produção
-  Espaços de Uso Especial de Equipamentos
-  Espaços de Uso Especial Ribeirinho








PATRIMÓNIO ARQUEOLÓGICO E GEOLÓGICO

-  Geomonumentos com Área de Proteção
-  Ocorrências Hidrominerais de Alúmina com Área de Proteção
-  Nivel Arqueológico I - Área/ Restos das Cercas de Lisboa
-  Nivel Arqueológico II
-  Nivel Arqueológico II











UNIDADES OPERATIVAS DE PLANEAMENTO E GESTÃO

-  UNIDADES OPERATIVAS DE PLANEAMENTO E GESTÃO
-  LIMITE DO MUNICÍPIO / ZONAMENTO ACÚSTICO - Zona Mista

PATRIMÓNIO EDIFICADO E PAISAGÍSTICO

-  Imóveis Classificados
-  Imóveis em Vias de Classificação
-  Objetos Singulares e Lojas de Referência Histórica e/ou Artística
-  Imóveis
-  Conjuntos Arquitetónicos
-  Logradouros
-  Património Paisagístico

REDE VIÁRIA

-  existente prevista
-  1.º Nivel - Rede Rodoviária Nacional
-  1.º Nivel - Rede Rodoviária Municipal
-  2.º Nivel - Rede Rodoviária Nacional
-  2.º Nivel - Rede Rodoviária Municipal
-  Túneis/Viadutos Ferroviários
-  Paragens de Comboio existentes
-  Estações de Metro existentes
-  Estações de Metro em construção
-  Estações de Metro previstas

CÂMARA MUNICIPAL DE LISBOA
 DIREÇÃO MUNICIPAL DE PLANEAMENTO, REABILITAÇÃO E GESTÃO URBANÍSTICA
 DEPARTAMENTO DE PLANEAMENTO E REABILITAÇÃO URBANA

PROPOSTA DE ALTERAÇÃO SIMPLIFICADA PLANTA DE ORDENAMENTO

Primeira revisão aprovada e em reunião da Assembleia Municipal de 24 de julho de 2012 (Deliberação n.º 46/AML/2012 e Deliberação n.º 47/AML/2012) e publicada em D.R. de 30 de agosto de 2012

1

QUALIFICAÇÃO DO ESPAÇO URBANO

EXTRATO
 PM 123 - Palácio e Quinta da Alfaroibeira

Última atualização dos dados: Agosto de 2011
 Última atualização gráfica: Agosto de 2011
 Ser e Ofício de Topografia Nacional à escala 1:10000 produzida pelo Instituto Geográfico Português, cobe n.º de 2007
 Sistema de referência: P.T.MGDE.BRSB. E o sistema de eixo local: GRSB.0 Projção cartográfica: Transversa de Mercator
 Escala: posicional: 2m; Precisão: posicional: 0,2m; escala: 0,2m

1:10.000