








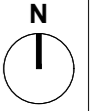


Legenda:

- | | |
|---|--|
|  Limite da ORU |  1ª Fase - Edificação da praça central e reabilitação da infraestruturas das Ruas B e C da Quinta do Ferro. |
|  Limite da Unidade Intervenção |  2ª Fase - Jardim urbano, reconstrução da rua Entre Muros do Mirante. Reabilitação dos arruamentos que ligam a restante area da ORU. |
|  Praça |  3ª Fase - Abrange os arruamentos perifericos à ORU. |
|  Vias partilhadas | |
|  Alinhamento da frente edificada | |

 CÂMARA MUNICIPAL DE LISBOA DMU DPU DPT	431_2_51_4	431_2_52_3
	431_4_11_2	431_4_12_1
ÁREA DE REABILITAÇÃO URBANA DA QUINTA DO FERRO		Procº 6 / PLU /2019 Jul 2023
Faseamento da Operação		N  02 1:1.000
<small> Ortofotografia do concelho de Lisboa, cedida pela Direcção Geral do Território e produzida com base na cobertura aerofotográfica digital, de 2018, adquirida pelo Instituto de Financiamento da Agricultura e Pescas, I.P. (IFAP) - Sistema de Referencição Planimétrica: PT-TM06/ETRS 89, Projeção cartográfica: Transversa de Mercator; Resolução espacial: 25 cm; Licenciamento da Direcção Geral do Território (DGT) habilitado pelo protocolo de cooperação celebrado com o Instituto de Financiamento da Agricultura e Pescas, I.P. Informação adicional encontra-se disponível em: https://www.dgterritorio.gov.pt/cartografia/fotografia-aerea </small>		