

Período entre 01/08/2021 e 01/09/2021

Local:

Freguesia:

Alcântara

Morada:

Edif. 1 R da Junqueira 62-70



0202502012001

Identificação:

Processo: 209/EDI/2021 Procedimento: Licença Data Entrada: 02-08-2021

Operação Urbanística: Alteração Durante a Execução da Obra (Alteração ao projecto de arquitectura)

Serviço: Divisão de Projectos de Edifícios

Caracterização Urbanística:

Uso Dominante: Habitação - Familiar Área de Construção (m2): 13862.19

Condicionantes e Instrumentos de Planeamento (resultantes de intersecção cartográfica):

Carta Municipal do Património :

CMP - Logradouros - Código IMP: 02.48

CMP - Imóveis - Código IMP: 02.48

Período entre 01/08/2021 e 01/09/2021

Local:

Freguesia:

Arroios

Morada:

Edif. 1 Campo dos Mártires da Pátria 1-2



2400607005001

Identificação:

Processo: 215/EDI/2021 Procedimento: Licença Data Entrada: 04-08-2021
 Operação Urbanística: Alteração Durante a Execução da Obra (Alteração ao projecto de arquitectura)
 Serviço: Divisão de Projectos de Edifícios

Caracterização Urbanística:

Uso Dominante: Habitação - Familiar Área de Construção (m2): 6646.75

Condicionantes e Instrumentos de Planeamento (resultantes de intersecção cartográfica):

Carta Municipal do Património :

- CMP - Logradouros - Código IMP: 24.45
- CMP - Logradouros - Código IMP: 24.46
- CMP - Logradouros - Código IMP: 24.47
- CMP - Imóveis - Código IMP: 24.47

Período entre 01/08/2021 e 01/09/2021

Local:

Freguesia:

Santa Maria Maior

Morada:

Edif. 1 Pc da Figueira 1-3C



3100417006001

Identificação:

Processo: 216/EDI/2021 Procedimento: Licença Data Entrada: 05-08-2021
 Operação Urbanística: Alteração Durante a Execução da Obra (Alteração ao projecto de arquitectura)
 Serviço: Departamento de Licenciamento Urbanístico

Caracterização Urbanística:

Uso Dominante: Comércio - Comércio a Retalho Área de Construção (m2): 10110.20

Condicionantes e Instrumentos de Planeamento (resultantes de intersecção cartográfica):

Carta Municipal do Património :

CMP - Conjuntos Arquitetónicos - Código IMP: 31.24

CMP - Conjuntos Arquitetónicos - Código IMP: 31.35

Período entre 01/08/2021 e 01/09/2021

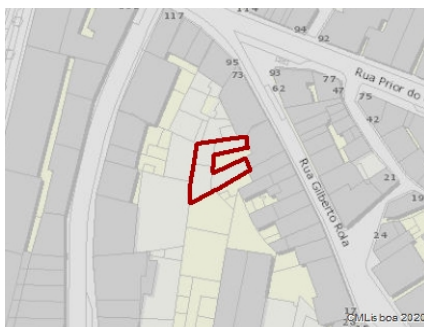
Local:

Freguesia:

Estrela

Morada:

Edif. 1 R Gilberto Rola 57-63



2602502085001

Identificação:

Processo: 219/EDI/2021 Procedimento: Licença Data Entrada: 09-08-2021
 Operação Urbanística: Alteração Durante a Execução da Obra (Alteração ao projecto de arquitectura)
 Serviço: Departamento de Licenciamento Urbanístico

Caracterização Urbanística:

Uso Dominante: Habitação - Familiar Área de Construção (m2): 994.00

Condicionantes e Instrumentos de Planeamento (resultantes de intersecção cartográfica):

Carta Municipal do Património :

CMP - Conjuntos Arquitetónicos - Código IMP: 26.71

Ficha dos processos de obras particulares entrados na CMLisboa em imóveis da Carta Municipal do Património

Período entre 01/08/2021 e 01/09/2021

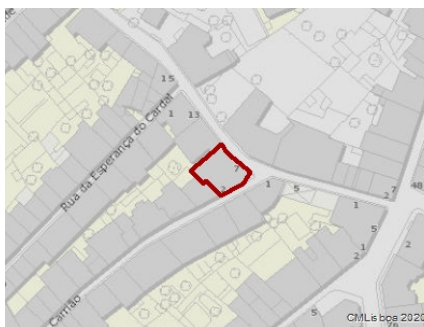
Local:

Freguesia:

Santo António

Morada:

Edif. 1 R do Passadiço 7-9



4501002001001

Identificação:

Processo: 222/EDI/2021 Procedimento: Licença Data Entrada: 11-08-2021
Operação Urbanística: Alteração Durante a Execução da Obra (Alteração ao projecto de arquitectura)
Serviço: Departamento de Licenciamento Urbanístico

Caracterização Urbanística:

Uso Dominante: Habitação - Familiar Área de Construção (m2): 594.00

Condicionantes e Instrumentos de Planeamento (resultantes de intersecção cartográfica):

Carta Municipal do Património :

CMP - Imóveis - Código IMP: 45.05

Ficha dos processos de obras particulares entrados na CMLisboa em imóveis da Carta Municipal do Património

Período entre 01/08/2021 e 01/09/2021

Local:

Freguesia:

Arroios

Morada:

Edif. 1 R General Garcia Rosado 20



4403601081001

Identificação:

Processo: 225/EDI/2021 Procedimento: Licença Data Entrada: 17-08-2021
Operação Urbanística: Alteração Durante a Execução da Obra (Alteração ao projecto de arquitectura)
Serviço: Departamento de Licenciamento Urbanístico

Caracterização Urbanística:

Uso Dominante: Habitação - Familiar Área de Construção (m2): 805.48

Condicionantes e Instrumentos de Planeamento (resultantes de intersecção cartográfica):

Carta Municipal do Património :

CMP - Conjuntos Arquitetónicos - Código IMP: 44.119

Ficha dos processos de obras particulares entrados na CMLisboa em imóveis da Carta Municipal do Património

Período entre 01/08/2021 e 01/09/2021

Local:

Freguesia:

Marvila

Morada:

Edif. 1 R Capitão Leitão 50



2108601152001

Identificação:

Processo: 228/EDI/2021 Procedimento: Licença Data Entrada: 25-08-2021
Operação Urbanística: Alteração Durante a Execução da Obra (Alteração ao projecto de arquitectura)
Serviço: Departamento de Licenciamento Urbanístico

Caracterização Urbanística:

Uso Dominante: Habitação - Familiar Área de Construção (m2): 351.42

Condicionantes e Instrumentos de Planeamento (resultantes de intersecção cartográfica):

Carta Municipal do Património :

CMP - Conjuntos Arquitetónicos - Código IMP: 21.78

Período entre 01/08/2021 e 01/09/2021

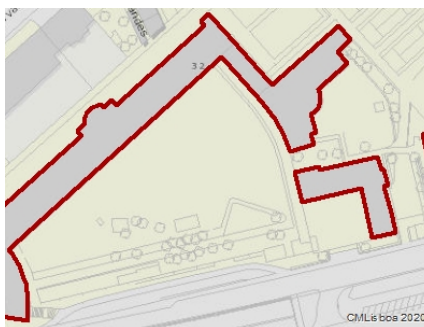
Local:

Freguesia:

Campolide

Morada:

Edif. 1 Av Engenheiro Duarte Pacheco 32-32E



1002701005001

Identificação:

Processo: 230/EDI/2021 Procedimento: Licença Data Entrada: 26-08-2021
 Operação Urbanística: Alteração Durante a Execução da Obra (Alteração ao projecto de arquitectura)
 Serviço: Divisão de Projectos de Edifícios

Caracterização Urbanística:

Uso Dominante: Serviços - Outras actividades de serviços colectivos, sociais e pessoais Área de Construção (m2): 16034.57

Condicionantes e Instrumentos de Planeamento (resultantes de intersecção cartográfica):

Carta Municipal do Património :

CMP - Logradouros - Código IMP: 10.24

CMP - Imóveis - Código IMP: 10.24

Período entre 01/08/2021 e 01/09/2021

Local:

Freguesia:

Santa Maria Maior

Morada:

Edif. 1 R da Madalena 89-93



1900109005001

Identificação:

Processo: 232/EDI/2021 Procedimento: Licença Data Entrada: 27-08-2021
 Operação Urbanística: Alteração Durante a Execução da Obra (Alteração ao projecto de arquitectura)
 Serviço: Departamento de Licenciamento Urbanístico

Caracterização Urbanística:

Uso Dominante: Habitação - Familiar Área de Construção (m2): 1875.57

Condicionantes e Instrumentos de Planeamento (resultantes de intersecção cartográfica):

Carta Municipal do Património :

- CMP - Imóveis - Código IMP: 19.06
- CMP - Imóveis - Código IMP: 19.08
- CMP - Imóveis - Código IMP: 19.16
- CMP - Imóveis - Código IMP: 48.79
- CMP - Imóveis - Código IMP: 48.80