

Período entre 01/05/2020 e 01/06/2020

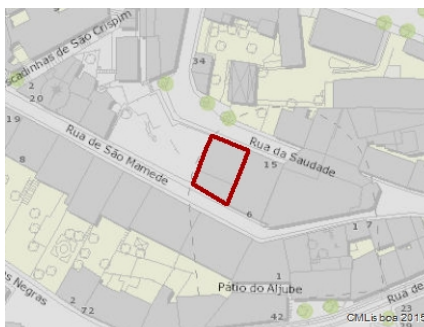
**Local:**

Freguesia:

Santa Maria Maior

Morada:

Edif. 1 R de São Mamede 8-8A



3400403007001

**Identificação:**

Processo: 582/EDI/2020 Procedimento: Licença Data Entrada: 04-05-2020  
 Operação Urbanística: Alteração (Alterações Interiores)  
 Serviço: Departamento de Licenciamento Urbanístico

**Caracterização Urbanística:**

Uso Dominante: Serviços - Outras actividades de serviços colectivos, sociais e pessoais Área de Construção (m2): 234.00

**Condicionantes e Instrumentos de Planeamento (resultantes de intersecção cartográfica):**

Carta Municipal do Património :

CMP - Conjuntos Arquitetónicos - Código IMP: 34.23

# Ficha dos processos de obras particulares entrados na CMLisboa em imóveis da Carta Municipal do Património

Período entre 01/05/2020 e 01/06/2020

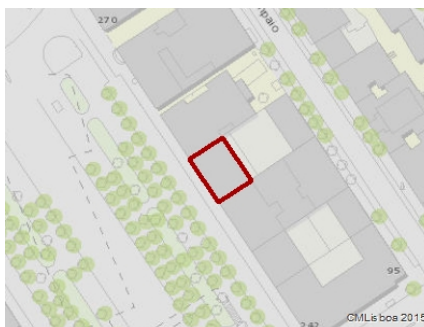
## Local:

Freguesia:

Santo António

Morada:

Edif. 1 Av da Liberdade 258-258B



1401101017001

## Identificação:

Processo: 583/EDI/2020 Procedimento: Licença Data Entrada: 04-05-2020  
Operação Urbanística: Alteração (Alterações Interiores)  
Serviço: Departamento de Licenciamento Urbanístico

## Caracterização Urbanística:

Uso Dominante: Serviços - Actividades Financeiras Área de Construção (m2): 261.94

## Condicionantes e Instrumentos de Planeamento (resultantes de intersecção cartográfica):

Carta Municipal do Património :

CMP - Logradouros - Código IMP: 14.47

CMP - Imóveis - Código IMP: 14.47

Período entre 01/05/2020 e 01/06/2020

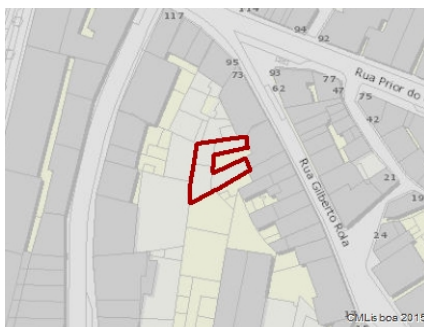
**Local:**

Freguesia:

Estrela

Morada:

Edif. 1 R Gilberto Rola 57-63



2602502085001

**Identificação:**

Processo: 586/EDI/2020 Procedimento: Licença Data Entrada: 05-05-2020  
 Operação Urbanística: Alteração (Alterações Exteriores)  
 Serviço: Departamento de Licenciamento Urbanístico

**Caracterização Urbanística:**

Uso Dominante: Habitação - Familiar Área de Construção (m2): 994.00

**Condicionantes e Instrumentos de Planeamento (resultantes de intersecção cartográfica):**

Carta Municipal do Património :

CMP - Conjuntos Arquitetónicos - Código IMP: 26.71

# Ficha dos processos de obras particulares entrados na CMLisboa em imóveis da Carta Municipal do Património

Período entre 01/05/2020 e 01/06/2020

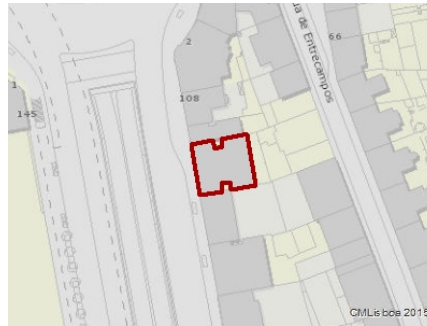
## Local:

Freguesia:

Alvalade

Morada:

Edif. 1 Av da República 104



0400105032001

## Identificação:

Processo: 587/EDI/2020 Procedimento: Licença Data Entrada: 05-05-2020  
Operação Urbanística: Ampliação  
Serviço: Departamento de Licenciamento Urbanístico

## Caracterização Urbanística: (corresponde à diferença entre o existente e o proposto)

Uso Dominante: Habitação - Familiar Área de Construção (m2): 2195.31

## Condicionantes e Instrumentos de Planeamento (resultantes de intersecção cartográfica):

Carta Municipal do Património :

CMP - Conjuntos Arquitetónicos - Código IMP: 04.23

Período entre 01/05/2020 e 01/06/2020

**Local:**

Freguesia:

Santa Maria Maior

Morada:

Edif. 1 R dos Douradores 120-126, 120 R/C Loja



4800205010001

**Identificação:**

Processo: 593/EDI/2020 Procedimento: Licença Data Entrada: 06-05-2020  
 Operação Urbanística: Alteração (Alterações Interiores)  
 Serviço: Departamento de Licenciamento Urbanístico

**Caracterização Urbanística:**

Uso Dominante: Comércio - Comércio a Retalho Área de Construção (m2): 932.20

**Condicionantes e Instrumentos de Planeamento (resultantes de intersecção cartográfica):**

Carta Municipal do Património :

CMP - Imóveis - Código IMP: 48.141

Período entre 01/05/2020 e 01/06/2020

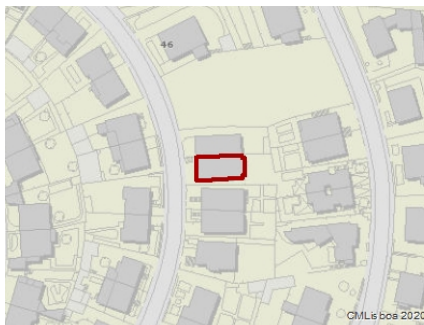
**Local:**

Freguesia:

Alvalade

Morada:

Edif. 1 R Duarte Lobo 40-40A



4202603044001

**Identificação:**

Processo: 599/EDI/2020 Procedimento: Licença Data Entrada: 07-05-2020  
 Operação Urbanística: Alteração (Alterações Exteriores)  
 Serviço: Departamento de Licenciamento Urbanístico

**Caracterização Urbanística:**

Uso Dominante: Habitação - Familiar Área de Construção (m2): 524.25

**Condicionantes e Instrumentos de Planeamento (resultantes de intersecção cartográfica):**

Carta Municipal do Património :

CMP - Conjuntos Arquitetónicos - Código IMP: 42.16

Período entre 01/05/2020 e 01/06/2020

**Local:**

Freguesia:

Santa Maria Maior

Morada:

Edif. 1 R dos Douradores 120-126



4800205010001

**Identificação:**

Processo: 603/EDI/2020 Procedimento: Licença Data Entrada: 08-05-2020  
 Operação Urbanística: Alteração (Alterações Exteriores)  
 Serviço: Departamento de Licenciamento Urbanístico

**Caracterização Urbanística:**

Uso Dominante: Habitação - Familiar Área de Construção (m2): 932.20

**Condicionantes e Instrumentos de Planeamento (resultantes de intersecção cartográfica):**

Carta Municipal do Património :

CMP - Imóveis - Código IMP: 48.141

# Ficha dos processos de obras particulares entrados na CMLisboa em imóveis da Carta Municipal do Património

Período entre 01/05/2020 e 01/06/2020

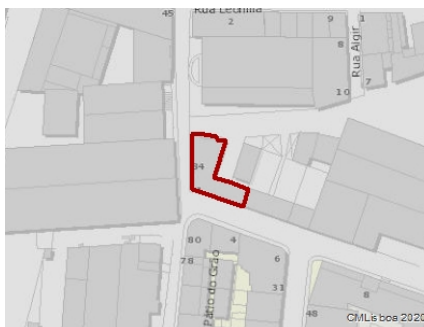
## Local:

Freguesia:

Marvila

Morada:

Edif. 1 R do Telhal (aos Olivais) 1-7



2107501244001

## Identificação:

Processo: 604/EDI/2020 Procedimento: Licença Data Entrada: 10-05-2020  
Operação Urbanística: Alteração (Alterações Exteriores)  
Serviço: Departamento de Licenciamento Urbanístico

## Caracterização Urbanística:

Uso Dominante: Habitação - Familiar Área de Construção (m2): 498.00

## Condicionantes e Instrumentos de Planeamento (resultantes de intersecção cartográfica):

Carta Municipal do Património :

CMP - Conjuntos Arquitetónicos - Código IMP: 21.59



# Ficha dos processos de obras particulares entrados na CMLisboa em imóveis da Carta Municipal do Património

Período entre 01/05/2020 e 01/06/2020

## Local:

Freguesia:

Penha de França

Morada:

Edif. 1 R Frei Manuel do Cenáculo 39



2502507006001

## Identificação:

Processo: 607/EDI/2020 Procedimento: Licença Data Entrada: 11-05-2020  
Operação Urbanística: Alteração (Alterações Exteriores)  
Serviço: Departamento de Licenciamento Urbanístico

## Caracterização Urbanística:

Uso Dominante: Habitação - Familiar Área de Construção (m2): 632.95

## Condicionantes e Instrumentos de Planeamento (resultantes de intersecção cartográfica):

Carta Municipal do Património :

CMP - Conjuntos Arquitetónicos - Código IMP: 25.25

Período entre 01/05/2020 e 01/06/2020

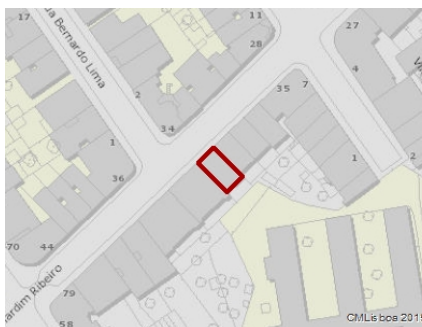
**Local:**

Freguesia:

Santo António

Morada:

Edif. 1 R Bernardim Ribeiro 51-55



1400701004001

**Identificação:**

Processo: 609/EDI/2020 Procedimento: Homologação Data Entrada: 11-05-2020  
 Operação Urbanística: Informação Prévia  
 Serviço: Departamento de Licenciamento Urbanístico

**Caracterização Urbanística:**

Uso Dominante: Habitação - Familiar Área de Construção (m2):

**Condicionantes e Instrumentos de Planeamento (resultantes de intersecção cartográfica):**

Carta Municipal do Património :

CMP - Conjuntos Arquitetónicos - Código IMP: 14.41

# Ficha dos processos de obras particulares entrados na CMLisboa em imóveis da Carta Municipal do Património

Período entre 01/05/2020 e 01/06/2020

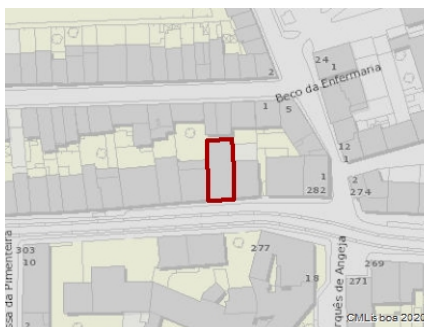
## Local:

Freguesia:

Belém

Morada:

Edif. 1 R da Junqueira 296-302



3202801020001

## Identificação:

Processo: 610/EDI/2020 Procedimento: Licença Data Entrada: 11-05-2020  
Operação Urbanística: Alteração (Alterações Exteriores)  
Serviço: Departamento de Licenciamento Urbanístico

## Caracterização Urbanística:

Uso Dominante: Habitação - Familiar Área de Construção (m2): 645.00

## Condicionantes e Instrumentos de Planeamento (resultantes de intersecção cartográfica):

Carta Municipal do Património :

CMP - Conjuntos Arquitetónicos - Código IMP: 32.36

Período entre 01/05/2020 e 01/06/2020

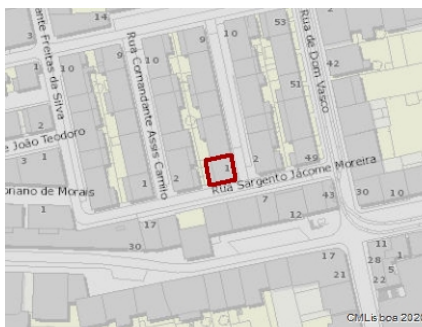
**Local:**

Freguesia:

Ajuda

Morada:

Edif. 1 R Comandante Nunes da Silva 1



0102003012001

**Identificação:**

Processo: 616/EDI/2020 Procedimento: Licença Data Entrada: 12-05-2020  
 Operação Urbanística: Ampliação  
 Serviço: Departamento de Licenciamento Urbanístico

**Caracterização Urbanística: (corresponde à diferença entre o existente e o proposto)**

Uso Dominante: Habitação - Familiar Área de Construção (m2): 323.14

**Condicionantes e Instrumentos de Planeamento (resultantes de intersecção cartográfica):**

Carta Municipal do Património :

CMP - Conjuntos Arquitetónicos - Código IMP: 01.22

# Ficha dos processos de obras particulares entrados na CMLisboa em imóveis da Carta Municipal do Património

Período entre 01/05/2020 e 01/06/2020


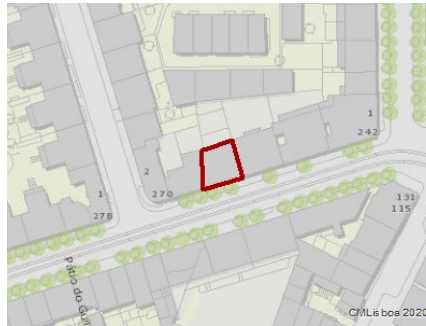
## Local:

Freguesia:

Campo de Ourique

Morada:

Edif. 1 R Saraiva de Carvalho 258-266, 262 1º Dto



3505002016001

## Identificação:

Processo: 617/EDI/2020 Procedimento: Licença Data Entrada: 12-05-2020  
Operação Urbanística: Alteração (Alterações Exteriores)  
Serviço: Departamento de Licenciamento Urbanístico

## Caracterização Urbanística:

Uso Dominante: Habitação - Familiar Área de Construção (m2): 920.00

## Condicionantes e Instrumentos de Planeamento (resultantes de intersecção cartográfica):

Carta Municipal do Património :

CMP - Logradouros - Código IMP: 35.10

CMP - Conjuntos Arquitetónicos - Código IMP: 35.10

Período entre 01/05/2020 e 01/06/2020

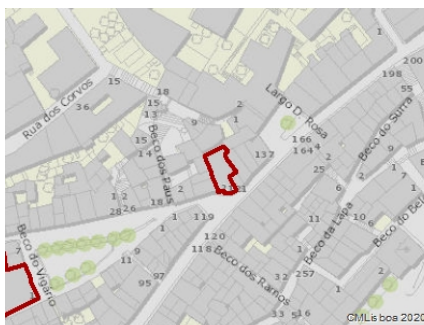
**Local:**

Freguesia:

Santa Maria Maior

Morada:

Edif. 1 R do Vigário 2-4, 4 R/C



3600803002002

**Identificação:**

Processo: 620/EDI/2020 Procedimento: Licença Data Entrada: 12-05-2020  
 Operação Urbanística: Alteração (Alterações Interiores)  
 Serviço: Departamento de Licenciamento Urbanístico

**Caracterização Urbanística:**

Uso Dominante: Habitação - Familiar Área de Construção (m2): 661.00

**Condicionantes e Instrumentos de Planeamento (resultantes de intersecção cartográfica):**

Carta Municipal do Património :

CMP - Imóveis - Código IMP: 36.30

Período entre 01/05/2020 e 01/06/2020

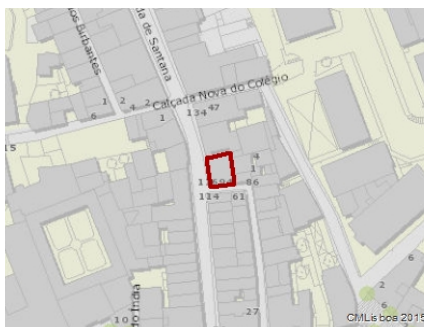
**Local:**

Freguesia:

Arroios

Morada:

Edif. 1 Cc de Santana 116-120



2400901028001

**Identificação:**

Processo: 635/EDI/2020 Procedimento: Licença Data Entrada: 15-05-2020  
 Operação Urbanística: Alteração (Alterações Interiores)  
 Serviço: Departamento de Licenciamento Urbanístico

**Caracterização Urbanística:**

Uso Dominante: Habitação - Familiar Área de Construção (m2): 580.00

**Condicionantes e Instrumentos de Planeamento (resultantes de intersecção cartográfica):**

Carta Municipal do Património :

CMP - Conjuntos Arquitetónicos - Código IMP: 24.59

# Ficha dos processos de obras particulares entrados na CMLisboa em imóveis da Carta Municipal do Património

Período entre 01/05/2020 e 01/06/2020

## Local:

Freguesia:

Santo António

Morada:

Edif. 1 Av da Liberdade 240-240A



1401103015001

## Identificação:

Processo: 638/EDI/2020 Procedimento: Licença Data Entrada: 15-05-2020  
Operação Urbanística: Alteração (Alterações Interiores)  
Serviço: Departamento de Licenciamento Urbanístico

## Caracterização Urbanística:

Uso Dominante: Serviços - Saúde e Acção Social Área de Construção (m2): 3899.52

## Condicionantes e Instrumentos de Planeamento (resultantes de intersecção cartográfica):

Carta Municipal do Património :

CMP - Logradouros - Código IMP: 14.64

CMP - Conjuntos Arquitetónicos - Código IMP: 14.64



# Ficha dos processos de obras particulares entrados na CMLisboa em imóveis da Carta Municipal do Património

Período entre 01/05/2020 e 01/06/2020

## Local:

Freguesia:

Estrela

Morada:

Edif. 1 R Maestro António Taborda 12-14



2602203017001

## Identificação:

Processo: 648/EDI/2020 Procedimento: Licença Data Entrada: 18-05-2020  
Operação Urbanística: Alteração (Alterações Exteriores)  
Serviço: Departamento de Licenciamento Urbanístico

## Caracterização Urbanística:

Uso Dominante: Habitação - Familiar Área de Construção (m2): 1744.81

## Condicionantes e Instrumentos de Planeamento (resultantes de intersecção cartográfica):

Carta Municipal do Património :

CMP - Conjuntos Arquitetónicos - Código IMP: 26.90

# Ficha dos processos de obras particulares entrados na CMLisboa em imóveis da Carta Municipal do Património

Período entre 01/05/2020 e 01/06/2020

## Local:

Freguesia:

Misericórdia

Morada:

Edif. 1 Pc do Príncipe Real 11



2201103024001

## Identificação:

Processo:	652/EDI/2020	Procedimento:	Licença	Data Entrada:	18-05-2020
Operação Urbanística:	Alteração (Alterações Exteriores)				
Serviço:	Departamento de Licenciamento Urbanístico				

## Caracterização Urbanística:

Uso Dominante:	Habitação - Familiar	Área de Construção (m2):	1639.00
----------------	----------------------	--------------------------	---------

## Condicionantes e Instrumentos de Planeamento (resultantes de intersecção cartográfica):

Carta Municipal do Património :

CMP - Conjuntos Arquitetónicos - Código IMP: 22.01

Período entre 01/05/2020 e 01/06/2020

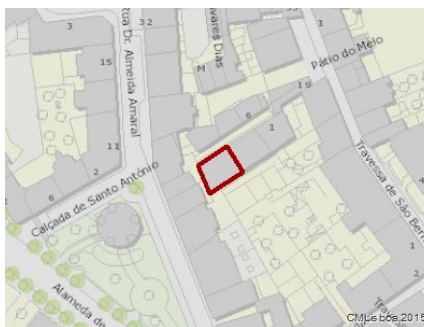
**Local:**

Freguesia:

Arroios

Morada:

Edif. 1 VI Leonor (Travessa de São Bernardino, 19) 3



2401204041001

**Identificação:**

Processo: 655/EDI/2020 Procedimento: Licença Data Entrada: 18-05-2020  
 Operação Urbanística: Alteração (Alterações Interiores)  
 Serviço: Departamento de Licenciamento Urbanístico

**Caracterização Urbanística:**

Uso Dominante: Habitação - Familiar Área de Construção (m2): 63.38

**Condicionantes e Instrumentos de Planeamento (resultantes de intersecção cartográfica):**

Carta Municipal do Património :

CMP - Conjuntos Arquitetónicos - Código IMP: 24.10

CMP - Conjuntos Arquitetónicos - Código IMP: 24.88

Período entre 01/05/2020 e 01/06/2020

**Local:**

Freguesia:

Santa Maria Maior

Morada:

Edif. 1 Bc do Vigário 1-1A



3600806003001

**Identificação:**

Processo: 658/EDI/2020      Procedimento: Homologação      Data Entrada: 19-05-2020  
 Operação Urbanística: Informação Prévia  
 Serviço: Departamento de Licenciamento Urbanístico

**Caracterização Urbanística:**

Uso Dominante: Serviços - Outras actividades de serviços colectivos, sociais e pessoais      Área de Construção (m2):

**Condicionantes e Instrumentos de Planeamento (resultantes de intersecção cartográfica):**

Carta Municipal do Património :

CMP - Imóveis - Código IMP: 36.12

CMP - Imóveis - Código IMP: 36.26

# Ficha dos processos de obras particulares entrados na CMLisboa em imóveis da Carta Municipal do Património

Período entre 01/05/2020 e 01/06/2020

## Local:

Freguesia:

Campo de Ourique

Morada:

Edif. 1 R Francisco Metrass 14-14B, 14 Cave Esq



3504902038001

## Identificação:

Processo:	660/EDI/2020	Procedimento:	Licença	Data Entrada:	21-05-2020
Operação Urbanística:	Alteração (Alterações Interiores)				
Serviço:	Departamento de Licenciamento Urbanístico				

## Caracterização Urbanística:

Uso Dominante:	Habitação - Familiar	Área de Construção (m2):	1374.00
----------------	----------------------	--------------------------	---------

## Condicionantes e Instrumentos de Planeamento (resultantes de intersecção cartográfica):

Carta Municipal do Património :

CMP - Conjuntos Arquitetónicos - Código IMP: 35.48

# Ficha dos processos de obras particulares entrados na CMLisboa em imóveis da Carta Municipal do Património

Período entre 01/05/2020 e 01/06/2020


## Local:

Freguesia:

Misericórdia

Morada:

Edif. 1 R das Gáveas 21-33



1501108002001

## Identificação:

Processo: 661/EDI/2020 Procedimento: Licença Data Entrada: 21-05-2020  
Operação Urbanística: Alteração (Alterações Exteriores)  
Serviço: Departamento de Licenciamento Urbanístico

## Caracterização Urbanística:

Uso Dominante: Habitação - Familiar Área de Construção (m2): 507.75

## Condicionantes e Instrumentos de Planeamento (resultantes de intersecção cartográfica):

Carta Municipal do Património :

CMP - Imóveis - Código IMP: 15.49

CMP - Imóveis - Código IMP: 15.70

Período entre 01/05/2020 e 01/06/2020

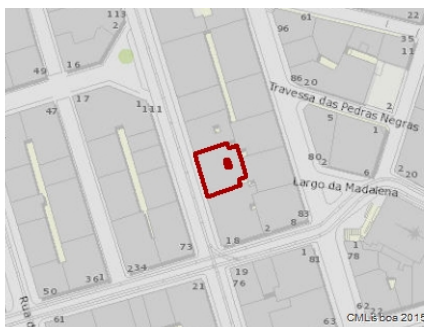
**Local:**

Freguesia:

Santa Maria Maior

Morada:

Edif. 1 R dos Fanqueiros 90-100, 96 4º Esq



4800206006001

**Identificação:**

Processo: 666/EDI/2020 Procedimento: Licença Data Entrada: 21-05-2020  
 Operação Urbanística: Alteração (Alterações Interiores)  
 Serviço: Departamento de Licenciamento Urbanístico

**Caracterização Urbanística:**

Uso Dominante: Habitação - Familiar Área de Construção (m2): 1600.00

**Condicionantes e Instrumentos de Planeamento (resultantes de intersecção cartográfica):**

Carta Municipal do Património :

- CMP - Imóveis - Código IMP: 19.06
- CMP - Imóveis - Código IMP: 48.79
- CMP - Imóveis - Código IMP: 48.80

# Ficha dos processos de obras particulares entrados na CMLisboa em imóveis da Carta Municipal do Património

Período entre 01/05/2020 e 01/06/2020

## Local:

Freguesia:

Avenidas Novas

Morada:

Edif. 1 R das Picoas 10-10C



5000609002001

## Identificação:

Processo:	667/EDI/2020	Procedimento:	Comunicação Prévia	Data Entrada:	22-05-2020
Operação Urbanística:	Alteração Durante a Execução da Obra (Alteração ao projecto de arquitectura)				
Serviço:	Departamento de Licenciamento Urbanístico				

## Caracterização Urbanística:

Uso Dominante:	Habitação - Familiar	Área de Construção (m2):	1428.85
----------------	----------------------	--------------------------	---------

## Condicionantes e Instrumentos de Planeamento (resultantes de intersecção cartográfica):

Carta Municipal do Património :

CMP - Imóveis - Código IMP: 50.44



Período entre 01/05/2020 e 01/06/2020

**Local:**

Freguesia:

Alvalade

Morada:

Edif. 1 Av da Igreja 66-66B



0900501109001

**Identificação:**

Processo: 668/EDI/2020 Procedimento: Licença Data Entrada: 22-05-2020  
Operação Urbanística: Ampliação  
Serviço: Departamento de Licenciamento Urbanístico

**Caracterização Urbanística: (corresponde à diferença entre o existente e o proposto)**

Uso Dominante: Habitação - Familiar Área de Construção (m2): 3700.00

**Condicionantes e Instrumentos de Planeamento (resultantes de intersecção cartográfica):**

Carta Municipal do Património :

CMP - Conjuntos Arquitetónicos - Código IMP: 09.29

# Ficha dos processos de obras particulares entrados na CMLisboa em imóveis da Carta Municipal do Património

Período entre 01/05/2020 e 01/06/2020

## Local:

Freguesia:

Alvalade

Morada:

Edif. 1 R António Ferreira 9, 9 R/C Esq



0401501037001

## Identificação:

Processo: 669/EDI/2020 Procedimento: Licença Data Entrada: 22-05-2020  
Operação Urbanística: Alteração (Alterações Exteriores)  
Serviço: Departamento de Licenciamento Urbanístico

## Caracterização Urbanística:

Uso Dominante: Habitação - Familiar Área de Construção (m2): 1171.00

## Condicionantes e Instrumentos de Planeamento (resultantes de intersecção cartográfica):

Carta Municipal do Património :

CMP - Conjuntos Arquitetónicos - Código IMP: 04.08

# Ficha dos processos de obras particulares entrados na CMLisboa em imóveis da Carta Municipal do Património

Período entre 01/05/2020 e 01/06/2020

## Local:

Freguesia:

Beato

Morada:

Edif. 1 R do Grilo 34-54



0702801046001

## Identificação:

Processo: 681/EDI/2020 Procedimento: Licença Data Entrada: 26-05-2020  
Operação Urbanística: Alteração (Alterações Exteriores)  
Serviço: Departamento de Licenciamento Urbanístico

## Caracterização Urbanística:

Uso Dominante: Habitação - Familiar Área de Construção (m2): 8314.70

## Condicionantes e Instrumentos de Planeamento (resultantes de intersecção cartográfica):

Carta Municipal do Património :

CMP - Conjuntos Arquitetónicos - Código IMP: 07.37

Período entre 01/05/2020 e 01/06/2020

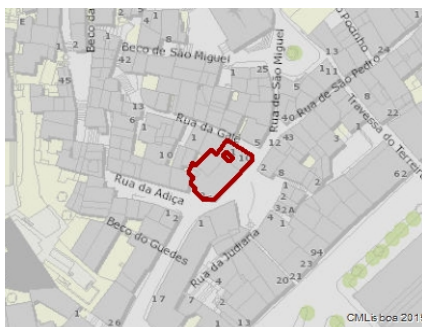
**Local:**

Freguesia:

Santa Maria Maior

Morada:

Edif. 1 Lg de São Rafael 6-10



470705016001

**Identificação:**

Processo: 682/EDI/2020 Procedimento: Licença Data Entrada: 26-05-2020  
 Operação Urbanística: Alteração (Alterações Exteriores)  
 Serviço: Departamento de Licenciamento Urbanístico

**Caracterização Urbanística:**

Uso Dominante: Habitação - Familiar Área de Construção (m2): 1583.00

**Condicionantes e Instrumentos de Planeamento (resultantes de intersecção cartográfica):**

Carta Municipal do Património :

CMP - Imóveis - Código IMP: 47.49

# Ficha dos processos de obras particulares entrados na CMLisboa em imóveis da Carta Municipal do Património

Período entre 01/05/2020 e 01/06/2020

## Local:

Freguesia:

Beato

Morada:

Edif. 1 R do Grilo 34-54



0702801046001

## Identificação:

Processo: 683/EDI/2020 Procedimento: Licença Data Entrada: 26-05-2020  
Operação Urbanística: Alteração (Alterações Exteriores)  
Serviço: Divisão de Projectos de Edifícios

## Caracterização Urbanística:

Uso Dominante: Outros Usos Turísticos Área de Construção (m2): 8314.70

## Condicionantes e Instrumentos de Planeamento (resultantes de intersecção cartográfica):

Carta Municipal do Património :

CMP - Conjuntos Arquitetónicos - Código IMP: 07.37