

Período entre 01/12/2020 e 01/01/2021

Local:

Freguesia:

Estrela

Morada:

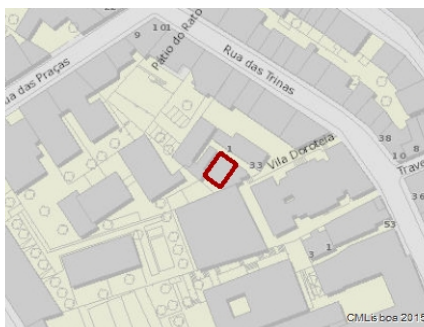
Edif. 1 R das Trinas 61 (Vila Doroteia, 15-17)

Edif. 2 R das Trinas 61 (Vila Doroteia, 1-8, 30-33)

Edif. 3 R das Trinas 61 (Vila Doroteia, 18-24)

Edif. 4 R das Trinas 61 (Vila Doroteia, 25-29)

Edif. 5 R das Trinas 61 (Vila Doroteia, 9-14)



3701403015004

Identificação:

Processo: 980/EDI/2020 Procedimento: Licença Data Entrada: 11-12-2020

Operação Urbanística: Alteração Durante a Execução da Obra (Alteração ao projecto de arquitectura)

Serviço: Departamento de Licenciamento Urbanístico

Caracterização Urbanística:

Uso Dominante: Habitação - Familiar Área de Construção (m2): 108.88

Condicionantes e Instrumentos de Planeamento (resultantes de intersecção cartográfica):

Carta Municipal do Património :

CMP - Imóveis - Código IMP: 37.03

Período entre 01/12/2020 e 01/01/2021

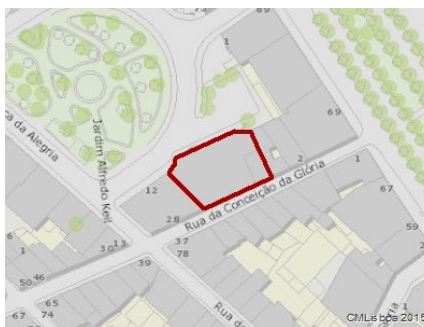
Local:

Freguesia:

Santo António

Morada:

Edif. 1 Pc da Alegria 8-11



4501205002001

Identificação:

Processo: 999/EDI/2020 Procedimento: Licença Data Entrada: 28-12-2020
 Operação Urbanística: Alteração Durante a Execução da Obra (Alteração ao projecto de arquitectura)
 Serviço: Divisão de Projectos de Edifícios

Caracterização Urbanística:

Uso Dominante: Hotelaria - Hotel Área de Construção (m2): 4111.10

Condicionantes e Instrumentos de Planeamento (resultantes de intersecção cartográfica):

Carta Municipal do Património :

CMP - Imóveis - Código IMP: 45.49

Período entre 01/12/2020 e 01/01/2021

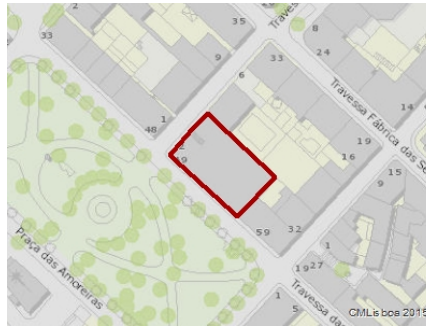
Local:

Freguesia:

Santo António

Morada:

Edif. 1 Pc das Amoreiras 49-58



4601106010001

Identificação:

Processo: 998/EDI/2020 Procedimento: Licença Data Entrada: 26-12-2020
 Operação Urbanística: Alteração (Alterações Exteriores)
 Serviço: Departamento de Licenciamento Urbanístico

Caracterização Urbanística:

Uso Dominante: Serviços - Outras actividades de serviços colectivos, sociais e pessoais Área de Construção (m2): 2427.10

Condicionantes e Instrumentos de Planeamento (resultantes de intersecção cartográfica):

Carta Municipal do Património :

CMP - Conjuntos Arquitetónicos - Código IMP: 46.06

Período entre 01/12/2020 e 01/01/2021

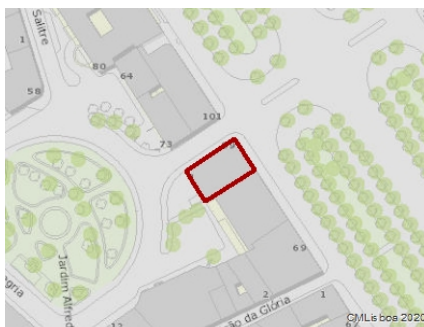
Local:

Freguesia:

Santo António

Morada:

Edif. 1 Av da Liberdade 81-89



4501205001001

Identificação:

Processo: 1001/EDI/2020 Procedimento: Licença Data Entrada: 29-12-2020
 Operação Urbanística: Alteração Durante a Execução da Obra (Alteração ao projecto de arquitectura)
 Serviço: Divisão de Projectos de Edifícios

Caracterização Urbanística:

Uso Dominante: Serviços - Outras actividades de serviços colectivos, sociais e pessoais Área de Construção (m2): 2626.63

Condicionantes e Instrumentos de Planeamento (resultantes de intersecção cartográfica):

Carta Municipal do Património :

CMP - Conjuntos Arquitetónicos - Código IMP: 45.38

Período entre 01/12/2020 e 01/01/2021

Local:

Freguesia:

Santo António

Morada:

Edif. 1 R Eça de Queiróz 11



1400203002001

Identificação:

Processo: 989/EDI/2020 Procedimento: Licença Data Entrada: 19-12-2020
 Operação Urbanística: Alteração Durante a Execução da Obra (Alteração ao projecto de arquitectura)
 Serviço: Departamento de Licenciamento Urbanístico

Caracterização Urbanística:

Uso Dominante: Habitação - Familiar Área de Construção (m2): 1504.20

Condicionantes e Instrumentos de Planeamento (resultantes de intersecção cartográfica):

Carta Municipal do Património :

CMP - Conjuntos Arquitectónicos - Código IMP: 14.106

Conjunto Arquitectónico - Código IMP: 14.106

Período entre 01/12/2020 e 01/01/2021

Local:

Freguesia:

Santa Maria Maior

Morada:

Edif. 1 R Augusta 277-283



4800102015001

Identificação:

Processo: 977/EDI/2020 Procedimento: Licença Data Entrada: 09-12-2020
 Operação Urbanística: Alteração Durante a Execução da Obra (Alteração ao projecto de arquitectura)
 Serviço: Departamento de Licenciamento Urbanístico

Caracterização Urbanística:

Uso Dominante: Habitação - Familiar Área de Construção (m2): 765.45

Condicionantes e Instrumentos de Planeamento (resultantes de intersecção cartográfica):

Carta Municipal do Património :

CMP - Imóveis - Código IMP: 48.110

Ficha dos processos de obras particulares entrados na CMLisboa em imóveis da Carta Municipal do Património

Período entre 01/12/2020 e 01/01/2021

Local:

Freguesia:

Santa Maria Maior

Morada:

Edif. 1 Pc da Figueira 4-4B, 4A R/C Loja



3100415005001

Identificação:

Processo:	983/EDI/2020	Procedimento:	Licença	Data Entrada:	16-12-2020
Operação Urbanística:	Alteração Durante a Execução da Obra (Alteração ao projecto de arquitectura)				
Serviço:	Departamento de Licenciamento Urbanístico				

Caracterização Urbanística:

Uso Dominante:	Comércio - Comércio a Retalho	Área de Construção (m2):	1065.00
----------------	-------------------------------	--------------------------	---------

Condicionantes e Instrumentos de Planeamento (resultantes de intersecção cartográfica):

Carta Municipal do Património :

CMP - Conjuntos Arquitetónicos - Código IMP: 31.35

Ficha dos processos de obras particulares entrados na CMLisboa em imóveis da Carta Municipal do Património

Período entre 01/12/2020 e 01/01/2021


Local:

Freguesia:

Santo António

Morada:

Edif. 1 R Eça de Queiróz 13



1400203020001

Identificação:

Processo: 991/EDI/2020 Procedimento: Licença Data Entrada: 19-12-2020
Operação Urbanística: Alteração Durante a Execução da Obra (Alteração ao projecto de arquitectura)
Serviço: Departamento de Licenciamento Urbanístico

Caracterização Urbanística:

Uso Dominante: Habitação - Familiar Área de Construção (m2): 918.65

Condicionantes e Instrumentos de Planeamento (resultantes de intersecção cartográfica):

Carta Municipal do Património :

CMP - Conjuntos Arquitetónicos - Código IMP: 14.106

Conjunto Arquitectónico - Código IMP: 14.106

Período entre 01/12/2020 e 01/01/2021

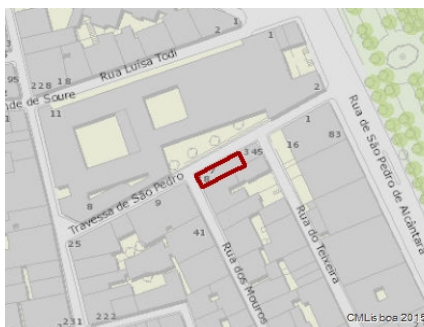
Local:

Freguesia:

Misericórdia

Morada:

Edif. 1 Tv de São Pedro 5-7, 5 1º



1500705001001

Identificação:

Processo: 993/EDI/2020 Procedimento: Licença Data Entrada: 21-12-2020
 Operação Urbanística: Alteração Durante a Execução da Obra (Alteração ao projecto de arquitectura)
 Serviço: Departamento de Licenciamento Urbanístico

Caracterização Urbanística:

Uso Dominante: Habitação - Familiar Área de Construção (m2): 2701.00

Condicionantes e Instrumentos de Planeamento (resultantes de intersecção cartográfica):

Carta Municipal do Património :

CMP - Imóveis - Código IMP: 15.08