
CADERNO A

INSTALAÇÕES DESPORTIVAS EM LISBOA

VARIAÇÃO 2010-2020

Revisão da Carta Desportiva da Cidade de Lisboa
Carta da Atividade Física e do Desporto do Município de Lisboa



DEPARTAMENTO DA ATIVIDADE FÍSICA E DO DESPORTO

ABRIL 2022

Índice

1. CONCRETIZAÇÃO DAS PROPOSTAS APROVADAS NA CARTA DESPORTIVA DO MUNICÍPIO DE LISBOA 2010	1
2. INSTALAÇÕES DESPORTIVAS EM LISBOA. VARIAÇÃO 2010-2020.	7

Índice de Tabelas

Tabela 1. Concretização da proposta de intervenção aprovada em 2010, por UIT/freguesia.	1
Tabela 2. Motivos de inviabilização das intervenções aprovadas em 2010, por UIT/freguesia.	2
Tabela 3. Número de instalações desportivas aprovadas em 2010 e sua concretização, por tipologia e UIT/freguesia.	4
Tabela 4. Variação do número de instalações desportivas em funcionamento registadas em 2010 e 2020, por tipologia.	14
Tabela 5. Variação da área desportiva útil registada em 2010 e 2020, por tipologia das instalações desportivas de base, formativa e recreativa.	15
Tabela 6. Variação do número de instalações desportivas e da área útil desportiva registadas em 2010 e 2020, por categoria da entidade gestora.	16
Tabela 7. Variação do número de instalações desportivas, da área útil desportiva (ADU) e respetivos índices, em 2010 e 2020, por UIT/freguesia.	18

Índice de Figuras

Figura 1. Taxa de variação do número de instalações desportivas registadas em 2010 e 2020, por freguesia.	8
Figura 2. Taxa de variação da área desportiva útil registada em 2010 e 2020, por freguesia.	9
Figura 3. Taxa de variação do índice ADU/hab registado em 2010 e 2020, por freguesia.	12
Figura 4. Taxa de variação do índice ID/10mil hab registado em 2010 e 2020, por freguesia.	13

1. CONCRETIZAÇÃO DAS PROPOSTAS APROVADAS NA CARTA DESPORTIVA DO MUNICÍPIO DE LISBOA | 2010

A proposta da Carta Desportiva do Município de Lisboa aprovada em 2010 incluiu a intervenção nas instalações desportivas existentes e a nova construção de instalações desportivas, num conjunto de **107** equipamentos localizados em 22 das atuais 24 freguesias. Do total das ações previstas, **12** foram concretizadas (11,2%) e **15** parcialmente concretizadas (14,0%), e cerca de **3/4** não foram concretizadas (Tabela1).

Tabela 1. Concretização da proposta de intervenção aprovada em 2010, por UIT/freguesia.

ZONA	FREGUESIA	PROPOSTA INTERVENÇÃO (n.º)	CONCRETIZADA (n.º)		PARCIALMENTE CONCRETIZADA (n.º)		NÃO CONCRETIZADA (n.º)	
CENTRO		17	5	29,4	1	5,9	11	64,7
	Alvalade	6	3		1		2	
	Areeiro	1	1					
	Arroios	0						
	Avenidas Novas	1	1					
	Campolide	7					7	
	Santo António	2					2	
CENTRO HISTÓRICO		13	1	7,7	4	30,8	8	61,5
	Campo de Ourique	3	1				2	
	Estrela	0						
	Misericórdia	2			2			
	Penha de França	5			2		3	
	Santa Maria Maior	1					1	
	São Vicente	2					2	
NORTE		28	2	7,1	5	17,9	21	75,0
	Benfica	7	1		2		4	
	Carnide	5					5	
	Lumiar	9	1				8	
	Santa Clara	5			1		4	
	São Domingos de Benfica	2			2			
OCIDENTAL		11	1	9,1	2	18,2	8	72,7
	Ajuda	2					2	
	Alcântara	2			1		1	
	Belém	7	1		1		5	
ORIENTAL		38	3	7,9	3	7,9	32	84,2
	Beato	6					6	
	Marvila	13					13	
	Olivais	12	2		2		8	
	Parque das Nações	7	1		1		5	
LISBOA		107	12		15		80	
		100,0	11,2		14,0		74,8	

Em relação ao valor médio de concretização da proposta da proposta de intervenção, a mais elevada só ocorreu na zona Centro (29,4%), e apenas nas freguesias de Alvalade (3),

Areeiro (1) e Avenidas Novas (1). As 15 propostas de intervenção parcialmente concretizadas tiveram maior expressão na zona Centro Histórico (30,8%) com quatro intervenções nas freguesias da Misericórdia (2) e Penha de França (2).

O total de intervenções não concretizadas representou **74,8%**, mas atingiu os **100%** em oito freguesias das cinco zonas territoriais – no Centro (Campolide e Santo António), no Centro Histórico (Santa Maria Maior e São Vicente), na zona Norte (Carnide e Santa Clara), na Oriental (Beato e Marvila) e na Ocidental (Ajuda), quatro delas com índices ADU/hab ou ID/10milhab em 2010 mais reduzidos.

A maioria das 80 intervenções não concretizadas foi inviabilizada pela revogação e não aprovação de vários instrumentos de planeamento, pela sua alteração ou entrada em vigor (**30**), por indisponibilidade de parcelas (**10**), e **seis** por motivos diversos, quatro pela desistência do propósito das federações desportivas (Tabela 2).

Tabela 2. Motivos de inviabilização das intervenções aprovadas em 2010, por UIT/freguesia.

ZONA	FREGUESIA	Instrumentos de planeamento		Parcela indisponível	Outros motivos	
		Revogado / Sem aprovação	Em alteração / vigor			
CENTRO		1	5	3	1	12,5
	Alvalade		1		1	
	Areeiro					
	Arroios					
	Avenidas Novas					
	Campolide	1	2	3		
	Santo António		2			
CENTRO HISTÓRICO		0	2	1	0	3,8
	Campo de Ourique			1		
	Estrela					
	Misericórdia					
	Penha de França		1			
	Santa Maria Maior					
	São Vicente		1			
NORTE		0	3	3	3	11,3
	Benfica				1	
	Carnide		1	1		
	Lumiar		1	1	1	
	Santa Clara		1	1	1	
	São Domingos de Benfica					
OCIDENTAL		2	0	1	1	5,0
	Ajuda	1			1	
	Alcântara			1		
	Belém	1				
ORIENTAL		17	0	2	1	25,0
	Beato	5				
	Marvila	5		2	1	
	Olivais	4				
	Parque das Nações	3				
LISBOA		20	10	10	6	57,5
		37,5		12,5	7,5	

No primeiro caso contabilizam-se as 20 intervenções inviabilizadas pela revogação do PU do Vale de Chelas, dos Planos de Pormenor do Cruzeiro-Rio Seco, Pedrouços, Bairro da Liberdade e Serafina, e a não aprovação do PU da Zona Ribeirinha Oriental, e as 10 que decorreram da alteração ou aprovação de outros – PU de Alcântara, do Alto do Lumiar, do Vale de Santo António, da Avenida da Liberdade e Zona Envolvente, do PP de Reabilitação do Campus de Campolide, da Área de Reabilitação Urbana Campo Grande – Calvanas, e da UE do Parque Urbano da Pontinha. A revogação do PU do Vale de Chelas e da não aprovação PU da Zona Ribeirinha Oriental teve maior impacto nas quatro freguesias da zona Oriental por inviabilizar 17 das intervenções previstas.

Também não foram concretizadas **nove** intervenções previstas por impossibilidade de uso das parcelas – em Belém, o Centro Náutico para Vela e Motonáutica (Doca Pesca); Carreira de Tiro de Lisboa (Acqua Parque do Restelo); Centro Municipal de Actividades Náuticas (Frente Ribeirinha); em Benfica, a Pista de Aeromodelismo de Lisboa (Monsanto); em Carnide, o parque Desporto Aventura de Carnide (sem parcela atribuída); o Pequeno Campo de Jogos no Parque do Vale Fundão, CIE do RSB, em Marvila; e uma sala de desporto na Avenida de Berlim (Olivais); e ainda pela decisão das entidades gestoras – no Colégio Nuno Álvares Pereira, Casa Pia de Lisboa, IP (Belém) e no Ginásio do Alto do Pina.

Contudo, mantém-se a programação ou o uso desportivo com programação adaptada em **13** intervenções, quatro no âmbito do PU do Alto do Lumiar, uma no PU Carnide/Luz, no PU do Vale de Santo António e no PU da Área Envolvente à Estação do Oriente, no PP das Amoreiras, a necessidade de áreas de uso desportivo / polivalente no PP de Salvaguarda da Baixa Pombalina, e mantém-se o uso desportivo com nova programação na parcela da Rua Dinah Silveira Queiroz / Palácio dos Alfinetes (Marvila), bem como a requalificação em pavilhão desportivo do polidesportivo coberto da Escola Básica e Secundária Gil Vicente (São Vicente), a nova construção de instalações desportivas do Clube Futebol Benfica (Benfica), e com nova programação o uso desportivo lúdico da parcela contígua na Rua Conde de Nova Goa, em Campolide.

Das 107 propostas programadas na Carta Desportiva do Município de Lisboa, **99** correspondiam a intervenções de nova construção (92,5%) e apenas **oito** a intervenções de requalificação com nova construção. A lista completa das propostas com o número e tipologia das instalações desportivas, bem como a planta de localização respetiva encontram-se no final do documento (Tabela 1 e Figura 1 no anexo).

Das **267** instalações desportivas programadas na proposta foi possível concretizar **123** (46,1%), uma taxa média de execução que quase duplica a dos equipamentos (25,2%).

Pelos motivos já enumerados, a concretização foi muito heterogénea em relação ao número e tipologia das instalações desportivas programadas e a sua distribuição no território foi muito assimétrica (Tabela 3).

Tabela 3. Número de instalações desportivas aprovadas em 2010 e sua concretização, por tipologia e UIT/freguesia.

ZONA	FREGUESIA	PROPOSTA							CONCRETIZAÇÃO							
		GCJ	I Atlet	PAV	PCJ	PISC / TANQ	SALA DESP	Outras	GCJ	I Atlet	PAV	PCJ	PISC / TANQ	SALA DESP	Outras	
CENTRO		2	0	8	5	10	13	4	1	0	0	11	4	10	3	69,0
	Alvalade	2		3	5	3	3	1	1			11	2	5	1	117,6
	Areeiro					2	2						2	5		175,0
	Arroios															
	Avenidas Novas							1							2	200,0
	Campolide			5		2	3	1								0,0
	Santo António					3	5	1								0,0
CENTRO HISTÓRICO		1	0	7	4	3	17	3	0	0	0	8	0	4	0	34,3
	Campo de Ourique			2		1	4					5		1		85,7
	Estrela															
	Misericórdia			2		1	3				1		3			66,7
	Penha de França	1		2	4		3	2			2					16,7
	Santa Maria Maior					1	7									0,0
	São Vicente			1				1								0,0
NORTE		4	0	10	17	14	25	9	1	0	1	28	0	2	9	51,9
	Benfica	1		1	5	3	6	5	1			17			3	100,0
	Carnide			2	4	4	2	1								0,0
	Lumiar	2		4	2	5	11	2			1			1	1	11,5
	Santa Clara	1		2	2	2	6							1	4	38,5
	São Domingos de Benfica			1	4			1				11			1	200,0
OCIDENTAL		0	1	3	3	6	13	5	0	0	0	1	0	0	3	12,9
	Ajuda			1		1	3									0,0
	Alcântara			1	1	3	9	1								0,0
	Belém		1	1	2	2	1	4				1			3	36,4
ORIENTAL		4	5	15	20	13	12	11	1	0	0	6	4	11	15	46,3
	Beato	2	2	2	4	2		2							1	7,1
	Marvila	2	3	5	8	2	4	4	1						2	10,7
	Olivais			4	5	5	4	3				5	4	8	6	109,5
	Parque das Nações			4	3	4	4	2				1		3	6	58,8
LISBOA		11	6	43	49	46	80	32	3	0	1	54	8	27	30	46,1
		267							123							
									27,3	0,0	2,3	110,2	17,4	33,8	93,8	

Por tipologia e em relação ao valor médio de execução (46,1%), salientam-se os **54** pequenos campos de jogos (PCJ) e as **30** outras áreas desportivas (Outras) cuja execução ultrapassou ou ficou muito próxima dos 100%. As «Outras» correspondem a áreas desportivas equipadas com ginásios ao ar livre ou destinadas ao skate, as pistas de ciclismo e estruturas artificiais de escalada, os percursos de corrida ou caminhada,

percursos suspensos em altura e os espaços aventura. Com valores mais próximos da média estão as **27** salas de desporto (33,8%) e os **três** grandes campos de jogos (GCJ) com 27,3%. Com valores mais afastados estão os **oito** tanques em piscinas (17,4%) e apenas **um** pavilhão desportivo (2,3%). Não foi concretizada nenhuma das seis instalações de atletismo programadas.

A distribuição pelas zonas territoriais foi bastante assimétrica, sobressaindo pelo número de instalações desportivas a zona Centro (69,05) nas freguesias de Alvalade e do Areeiro, e na zona Norte (51,9%) nas freguesias de Benfica e de São Domingos de Benfica. O número de instalações desportivas concretizadas (64) nas freguesias de Alvalade, Benfica e Olivais representa a maioria (52,0%) do total de instalações desportivas (123). Por outro lado, estão **11** freguesias, das quais **sete** sem qualquer concretização (Ajuda, Alcântara, Campolide, Carnide, Santa Maria Maior, Santo António, São Vicente), e **4** cuja concretização parcial é inferior a **1/3** do valor médio – Beato (7,1%), Marvila (10,7%), Lumiar (11,5%) e Penha de França (16,7%).

Os **três** novos **campos de grandes jogos** – dois de rugby e um de futebol 7 – foram construídos no Complexo Desportivo Municipal de São João de Brito (Alvalade), no Grupo Desportivo de Direito (Benfica) e no Clube Oriental de Lisboa (Marvila), e o **único pavilhão desportivo** está integrado nas novas instalações cedidas por contrato de arrendamento ao Centro Social da Musgueira (Lumiar).

Das profundas intervenções nos três maiores equipamentos desportivos municipais – Complexos Desportivos Municipais do Areeiro, Campo Grande e Olivais – concretizadas através de investimento privado nos termos do Concurso Público Internacional, e atualmente sob gestão comercial, estão os **oito novos tanques** em piscinas e as **18 novas salas de desporto** que representam em relação ao total de instalações destas tipologias, respetivamente, 100% e 66,6%. A importância destas obras evidencia a relevância dos indicadores de concretização nas freguesias do Areeiro (100%), Alvalade (35,0%) e Olivais (69,7%).

A significativa taxa de concretização (110,2%) dos novos **54** pequenos campos de jogos foi principalmente estabelecida com a construção de 33 campos de padel (61,1%) distribuídos pelas freguesias de Alvalade (9), Benfica (8), Campo de Ourique (5), Olivais (3) e São Domingos de Benfica (8), sobretudo de gestão comercial (78,8%).

As **30** outras áreas desportivas criadas, também com taxa de concretização expressiva (93,8%) incluiu, entre outras, **17 ginásios ao ar livre** (56,7%), **três** estruturas artificiais de escalada, **três** áreas destinadas ao skate, e **duas** pistas de ciclismo BMX.

Do total de intervenções (107) aprovadas em 2010, correspondem à **rede de instalações desportivas municipais** com **64** equipamentos (59,8%) e **141** instalações desportivas (52,8%), distribuídas por 19 das atuais 24 freguesias. Foram inviabilizadas **40** intervenções (62,5%) pela revogação, não aprovação ou alteração de diversos instrumentos de planeamento urbano (31), ou por indisponibilidade da parcela (9).

Foram concretizadas **seis**, na Quinta do Narigão (Alvalade), no Parque Eduardo VII (Avenidas Novas), na Frente Ribeirinha (Belém e Parque das Nações), no Parque do Vale do Silêncio (Olivais) e no Parque Silva Porto (Benfica) com **20 instalações desportivas** das seis inicialmente previstas (333,3%), **oito** foram parcialmente concretizadas com 13 instalações desportivas das 31 previstas (41,9%), e mantém-se a necessidade do uso desportivo com a mesma programação ou outra adaptada em **quatro** das intervenções previstas em 2010.

Além das intervenções já referidas nos complexos desportivos do Areeiro, Campo Grande e Olivais, mas com investimento municipal foram parcialmente concretizadas as intervenções previstas no Complexo Desportivo Municipal São João de Brito, no Parque Silva Porto e a beneficiação no Pavilhão Desportivo da Ajuda. Contudo, esta instalação desportiva municipal requer uma profunda intervenção de reabilitação.

Distribuídas por 10 freguesias, estavam previstas **18** intervenções de **gestão associativa sem fins lucrativos**. Apenas **seis** foram concretizadas ou parcialmente concretizadas, mas originaram 28 novas instalações desportivas (65,1%) das 43 inicialmente previstas.

Apenas **seis** intervenções foram previstas em **estabelecimentos de ensino**, duas em escolas do ensino particular e cooperativo no Externato Casas São Vicente de Paulo (não concretizada) e Centro Helen Keller (parcialmente concretizada). Das **quatro** intervenções na rede de escolas públicas – no Colégio Nuno Álvares Pereira Casa Pia de Lisboa, IP, na Escola Secundária do Alto do Lumiar, na Secundária Passos Manuel e na Básica e Secundária Gil Vicente – foi parcialmente concretizada, por intervenção da Parque Escolar, EPE, a requalificação de três instalações desportivas (um PCJ e duas salas de desporto) na Secundária Passos Manuel, e mantém-se a programação de um pavilhão desportivo na parcela adjacente à escola Secundária do Alto do Lumiar (também programada), e a proposta de requalificação do pequeno campo de jogos coberto da Básica e Secundária Gil Vicente.

As **cinco** intervenções previstas, e atualmente sob **gestão comercial**, **quatro** foram concretizadas e **uma** parcialmente concretizada, nas freguesias de Alvalade, Areeiro, Olivais e São Domingos de Benfica, com **50** novas instalações desportivas face às 23 previstas.

2. INSTALAÇÕES DESPORTIVAS EM LISBOA. VARIAÇÃO 2010-2020.

A metodologia adotada no recenseamento das instalações desportivas de 2016, e a classificação utilizada para sistematizar tipologias, subtipologias e tipos de todas as instalações desportivas proporcionou o apuramento da classificação das instalações desportivas registadas na Carta Desportiva do Município de Lisboa de 2010.

Foi ajustado o universo¹ a considerar no conceito implícito de instalação desportiva², como um espaço ou conjunto de espaços, de construção fixa e permanente, organizados para a prática de atividades desportivas.

A classificação de cada instalação desportiva por tipologia, subtipologia e tipo foi completamente revista, e procedeu-se ao ajustamento dos registos em função do território de acordo com a reorganização administrativa da cidade de Lisboa.

Este conjunto de procedimentos autorizou as condições essenciais para comparar os principais indicadores de 2010 e de 2020, identificou o número de instalações desportivas em funcionamento em 2010, mas sem registo (219) e a área desportiva útil não registada (45 949m²), e adequou o valor global da ADU que, conjugado com os dados da população residente do Censos 2011 (552 700) por atualização das projeções³ usadas, se refletiu numa ligeira variação do índice ADU/hab.

¹ Só foram consideradas instalações desportivas localizadas em recintos militares ou de forças de segurança pública, aquelas que admitem um uso público, apesar de certas condicionantes, por exemplo, horários.

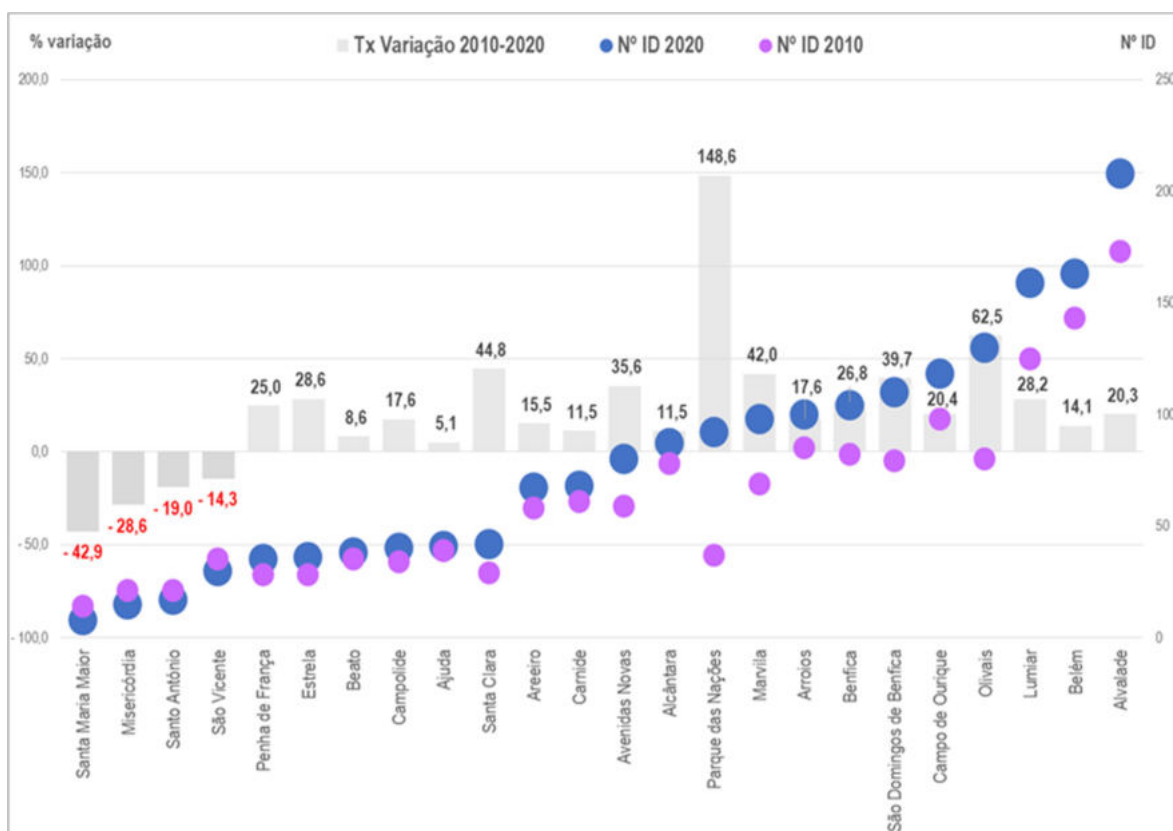
² Decreto-Lei n.º 141/2009, de 16 de Junho, que estabelece o regime jurídico das instalações desportivas de uso público.

³ ADU existente em tipologias de base formativa 910 684m²; índice ADU 1,61m²/hab; cidade de Lisboa, população residente estimada 564 657 (2007). Carta Desportiva do Município de Lisboa, Julho, 2009, p.138.

Em 2010, estavam em funcionamento **1 511** instalações desportivas, em 2020 foram registadas **1 887**. O aumento de **376** constitui uma variação muito significativa (**24,9%**), apesar de não se distribuir de forma semelhante no território da cidade de Lisboa.

Apenas nove freguesias registaram um valor que superou a média da variação (Figura 1), com maior destaque em quatro – Parque das Nações (148,6%), Olivais (62,5%), Santa Clara (44,8%) e Marvila (42,0%).

Figura 1. Taxa de variação do número de instalações desportivas registadas em 2010 e 2020, por freguesia.



Mas foram registadas variações negativas em quatro freguesias, três do Centro Histórico – Santa Maria Maior (- 42,9%), Misericórdia (- 28,6%) e São Vicente (- 14,3%) e, no Centro, Santo António (-19,0%).

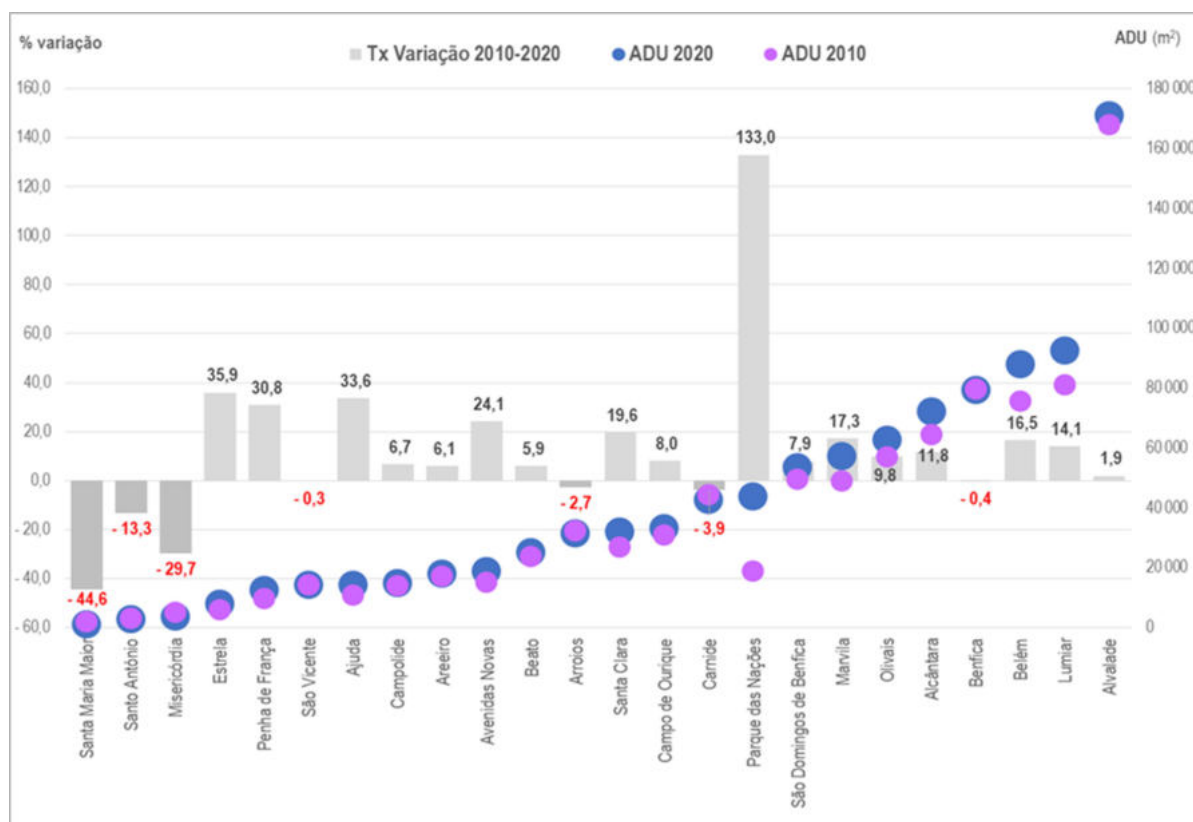
Em outras quatro freguesias a variação foi diminuta – Ajuda (5,1%), Beato (8,6%), Carnide e Alcântara (11,5%), e já em 2010, Santa Maria Maior, Misericórdia, Santo António, São Vicente e Beato, pertenciam ao grupo com o número mais baixo de instalações desportivas.

Do total de instalações desportivas registadas, só parte é contabilizada para o cálculo da área desportiva útil (ADU), parte que, apesar de significativa, diminuiu em 2020. Das 1 511 instalações desportivas registadas em 2010, só em 1 396 (92,4%) se aplicou o cálculo da ADU, mas em 2020 a percentagem diminuiu, em apenas 1 665 (88,2%) do total 1 887 de instalações desportivas se pode aplicar o cálculo. Mesmo assim, nesta década foi registado um aumento significativo da ADU, com mais 991 238m², a que corresponde uma taxa de variação de 10,6%.

Em 2010 registou-se 896 119m² de área desportiva útil, e 991 238m² em 2020, e a sua distribuição pelo território também se concretizou de forma assimétrica.

Dez freguesias valores superaram a média da variação (Figura 2), sobressaindo pela grandeza a freguesia do Parque das Nações (133,0%), e que resultou da circunstância particular de novas instalações desportivas com áreas consideráveis, nos estabelecimentos do ensino particular e cooperativo, e nas empresas comerciais.

Figura 2. Taxa de variação da área desportiva útil registada em 2010 e 2020, por freguesia.



Em duas freguesias do Centro Histórico a variação foi relevante, Estrela (35,9%) e Penha de França (30,9%), e ficou a dever-se essencialmente à reabertura de pequenos campos

de jogos (PCJ) da rede associativa sem fins lucrativos, e de novas salas de desporto da rede comercial (Estrela), e de novas instalações da rede escolar pública e de livre acesso e utilização da rede municipal (Penha de França), e na freguesia das Avenidas Novas (24,1%) da zona Centro com novas salas de desporto da rede comercial.

Na zona ocidental, a freguesia da Ajuda (33,6%) cujo motivo principal se associa à reabertura do grande campo de jogos (GCJ) das Salésias, em Alcântara (11,8%) com as novas instalações desportivas da rede municipal no Parque Florestal de Monsanto, e em Belém (16,5%) com novos GCJ rede associativa sem fins lucrativos.

Na zona Norte, as freguesias de Santa Clara (19,6%) devido às novas instalações da rede escolar pública e de livre acesso e utilização da rede municipal, e do Lumiar (14,1%) que principalmente decorreu das novas instalações desportivas nos estabelecimentos do ensino particular e cooperativo, e nas empresas comerciais.

E na zona Oriental, além do Parque das Nações, a freguesia de Marvila (17,3%) devido sobretudo às novas instalações da rede escolar pública, particularmente do 1º ciclo do ensino básico, às instalações de livre acesso e utilização da rede municipal, e ao novo GCJ do Clube Oriental de Lisboa.

Mas registaram-se variações negativas em mais freguesias, três do Centro Histórico – Santa Maria Maior (- 44,6%), Misericórdia (- 29,7%) e São Vicente (- 0,3%), duas no Centro – Arroios (-2,7%) e Santo António (-13,3%), e duas na zona Norte – Benfica (-0,4%) e Carnide (-3,9%).

Em Santa Maria Maior, Misericórdia e Santo António, os principais motivos devem-se ao encerramento ou à mudança de uso de diversas instalações desportivas com pequenas áreas, e de gestão associativa sem fins lucrativos, e em Arroios (2,7%) ao encerramento de dois PCJ da escola secundária de Camões. Em Carnide, a variação negativa deve-se à demolição dos dois GCJ na parcela com cedência precária ao Clube Atlético e Cultural, pela implementação da UE do Parque Urbano da Pontinha.

Instalações desportivas e população residente. Variação 2010-2020

A variação da ADU registada entre 2010 e 2020 originou uma variação de **12,3%** no índice ADU/hab, de **1,62m²/hab** (2010) para **1,82m²/hab** (2020), considerando os dados da população residente do Censos 2011 e os dados provisórios do Censos 2021.

Pelas razões anteriormente enunciadas é desejável adotar outro indicador que relacione o número de instalações desportivas com a população residente, favoreça outras leituras

sobre a diversidade de instalações desportivas disponíveis para a prática desportiva, e complementa a leitura do índice ADU/hab ultrapassando a limitação às tipologias que determinam uma área desportiva útil, como definido pela DGODU⁴ nas normas de programação e caracterização dos equipamentos desportivos de base, formativos e recreativos.

Neste cálculo são contabilizando todas as instalações desportivas em funcionamento, as do tipo especializado e, sobretudo, outras tipologias do tipo recreativo que correspondem às áreas desportivas registadas pelo número de aparelhos ou pela extensão de percursos, e que não são contabilizadas no cálculo ADU.

A opção por este indicador complementar possibilita relacionar o número de todas as instalações desportivas em funcionamento por 10 mil habitantes⁵ – o índice ID/10mil hab.

Considerando os dados da população residente (Censos, 2011) e o número total de instalações desportivas (1 511) registadas em 2010, o índice situou-se em **27** ID/10mil hab. Em 2020, com o aumento significativo do número de instalações desportivas registadas e os dados provisórios da população residente (2021), o índice situou-se em **35** ID/10mil hab, o que representa uma taxa de variação de **29,6%**.

A consulta de todos os dados aqui referidos está disponível no final do documento na tabela que representa todos os valores relativos a 2010 e 2020 – número de habitantes, número de instalações desportivas, área desportiva útil, índices ADU/hab e ID/10mil hab, e respetivas variação e taxa de variação, com dados desagregados por freguesia e zona territorial (Tabela 7).

As Figuras 3 e 4 representam a variação 2010-2020, por freguesia, dos índices ADU/hab e ID/10mil hab, resultante da correlação entre aumento ou diminuição da população residente e da área útil desportiva ou do número de instalações desportivas.

Apesar da perda de população residente (-21,7%) em Santa Maria Maior, a diminuição do índice ADU/hab é acentuada (-29,2%) e, sobretudo, é devida à perda de 884m² de ADU registada em 2020, área que corresponde a praticamente metade da registada em 2010.

⁴ DGOTDU, 2002. Normas para a Programação e Caracterização de Equipamentos Colectivos. Direcção-Geral do Ordenamento do Território e Desenvolvimento Urbano, Lisboa.

⁵ O número de instalações desportivas por 10 000 habitantes é um indicador vulgarmente utilizado pelo Instituto Nacional de Estatística e Ministério do Desporto da República Francesa, <https://equipements.sports.gouv.fr/pages/accueil/>.

O aumento muito acentuado do índice na freguesia do Parque das Nações, com um ganho significativo (6,3%) de população residente em relação à média da cidade, deve-se ao maior acréscimo de ADU registado (133,0%), de um aumento de 25 002m² (Figura 3).

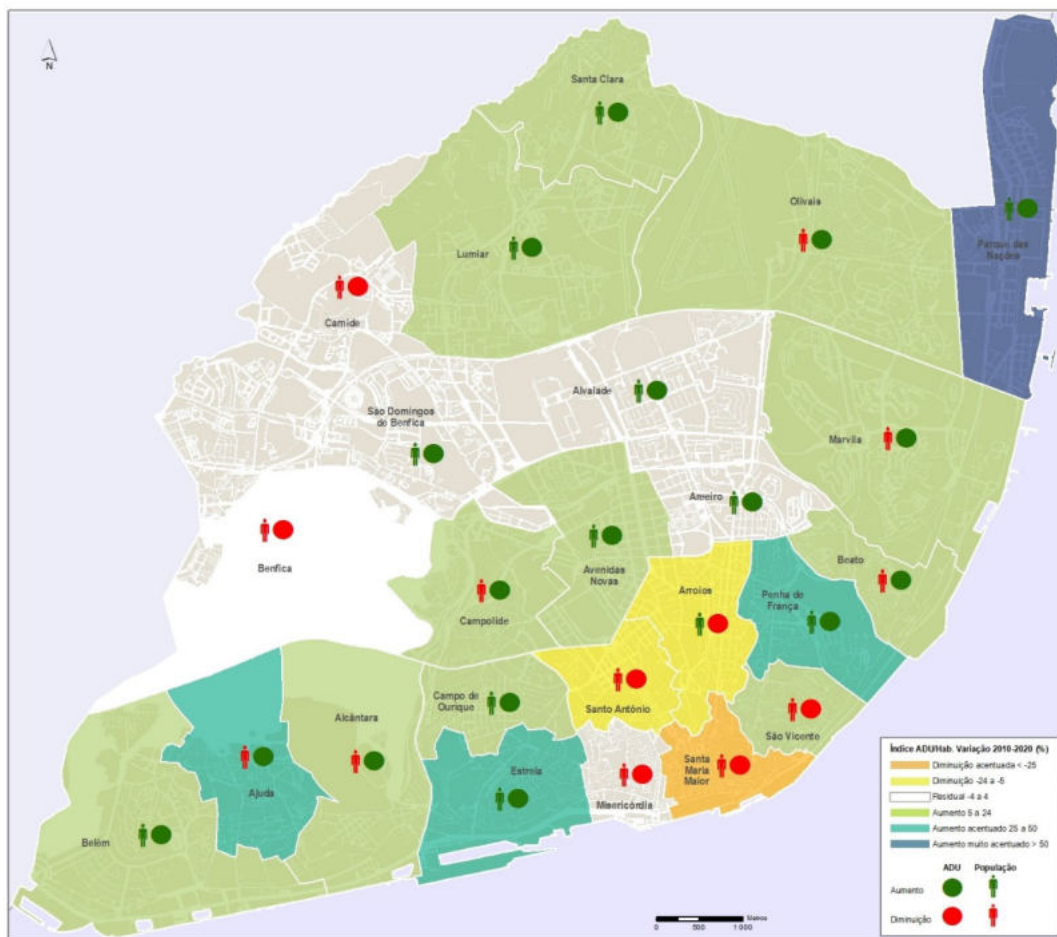


Figura 3. Taxa de variação do índice ADU/hab registado em 2010 e 2020, por freguesia.

Na freguesia de Benfica o acréscimo do índice ADU/hab foi residual (4,4%) apesar da perda de população residente (-4,6%) e à ligeira perda de 311m² de ADU. E foi igualmente residual nas freguesias de Alvalade, Areeiro e São Domingos de Benfica com aumentos entre 3% e 5% da população residente e de ADU, e nas de Carnide e da Misericórdia com perdas de população residente de 6% e 26%, e perdas significativas de ADU de 1 709m² e 1 519m², respectivamente. Nas freguesias da Estrela e da Penha de França (Centro Histórico) com ligeira variação da população residente (0,6% e 1,4%) o aumento do índice foi acentuado 35,1% e 29,0% devido ao aumento de ADU registada, 2 080m² e 2 917m².

A variação do índice ID/10mil hab complementa a leitura precedente de dados (Figura 4).

Oito freguesias mantêm os níveis de aumento (Alcântara, Beato, Belém, Campo de Ourique, Campolide), aumento acentuado (Estrela) e muito acentuado (Parque das Nações), e residual (Misericórdia), em duas mantém-se o nível de diminuição (Santa Maria Maior e Santo António), e três freguesias diminuem de nível (Ajuda, Penha de França e São Vicente).

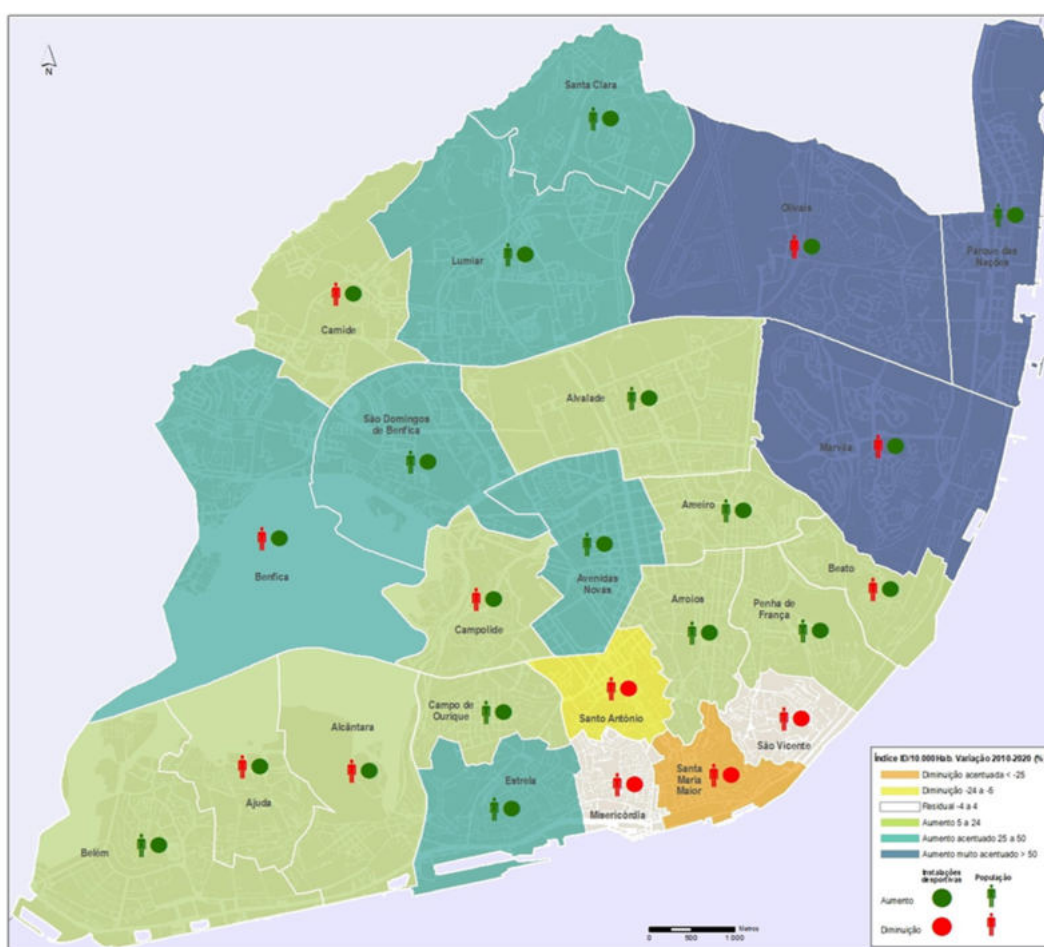


Figura 4. Taxa de variação do índice ID/10mil hab registado em 2010 e 2020, por freguesia.

Mas em relação ao índice ADU/hab, o nível de variação do índice ID/10mil hab é superior em 11 freguesias, com aumento muito acentuado em duas (Olivais e Marvila), acentuado em cinco (Avenidas Novas, Benfica, Lumiar, Santa Clara e São Domingos) e aumento em quatro (Alvalade, Areeiro, Arroios e Carnide).

Tipologia das instalações desportivas. Variação 2010-2020

A variação do número de instalações desportivas registado entre 2010 e 2020 é sobretudo devida (93,6%) ao conjunto das salas de desporto, dos pequenos campos de jogos e das outras áreas desportivas, estas últimas com uma variação (470,0%) muito significativa (Tabela 4).

As ligeiras variações nas tipologias estrutura artificial de escalada (-7,7%) e instalação de atletismo (12,5%) correspondem à sua desativação que ocorreu nos estabelecimentos de ensino.

Tabela 4. Variação do número de instalações desportivas em funcionamento registadas em 2010 e 2020, por tipologia.

Tipologia	Instalações desportivas em funcionamento (n.º)		Variação 2010-2020	%
	2010	2020		
Estrutura artificial de escalada	13	12	-1	-7,7
Grande campo de jogos	66	72	6	9,1
Instalação de atletismo	32	28	-4	-12,5
Instalação de ciclismo	0	3	3	
Instalação de desportos equestres	14	16	2	14,3
Infraestrutura de apoio aos desportos náuticos	11	11	0	0,0
Instalação de golfe	1	2	1	100,0
Instalação de modelismo desportivo	1	1	0	0,0
Instalação de tiro com arco / com armas de fogo	6	5	-1	-16,7
Outras áreas desportivas	20	114	94	470,0
Pavilhão desportivo	62	73	11	17,7
Pequeno campo de jogos	527	647	120	22,8
Sala de desporto	683	821	138	20,2
Tanque / piscina	75	82	7	9,3
Totais	1 511	1 887	376	24,9

Entraram em funcionamento 11 novos pavilhões desportivos, sete em estabelecimentos de ensino, dois da rede de instalações desportivas municipais e dois da rede associativa sem fins lucrativos. As três novas instalações de ciclismo são da rede municipal, uma pista na freguesia de Benfica e duas na freguesia do Parque das Nações. Foi também registada a variação de 15 novas salas de desporto especializadas, sete tanques em piscinas, seis

grandes campos de jogos, duas instalações de desportos equestres e uma instalação de golfe.

O acréscimo da área desportiva útil, verificada entre 2010 e 2020, foi particularmente determinado por três das oito tipologias de instalações desportivas – as salas de desporto com uma variação de mais 25 187m² de ADU, os grandes campos de jogos com mais 21 981m² e os pequenos campos de jogos, mais 20 434 m² (Tabela 5).

Tabela 5. Variação da área desportiva útil registada em 2010 e 2020, por tipologia das instalações desportivas de base, formativa e recreativa.

Tipologia	Área desportiva útil / ADU m ²		Variação 2010-2020	%
	2010	2020		
Grande campo de jogos	333 466	355 447	21 981	6,6
Instalação de atletismo	77 045	75 525	-1 520	-2,0
Instalação de modelismo desportivo	2 800	2 800	0	0,0
Outras áreas desportivas	396	19 614	19 218	4 853,0
Pavilhão desportivo	57 099	65 247	8 148	14,3
Pequeno campo de jogos	314 799	335 233	20 434	6,5
Sala de desporto	95 709	120 896	25 187	26,3
Tanque / piscina	14 805	16 476	1 671	11,3
Totais	896 119	991 238	95 119	24,9

Entre 2010 e 2020 ocorreram algumas alterações na natureza jurídica das entidades gestoras das instalações desportivas na cidade, relacionada com a dimensão relativa de cada rede de equipamentos desportivos – municipal, escolar, associativa ou comercial.

Em 2010, a gestão associativa sem fins lucrativos era preponderante e representava 29,8% do total de instalações desportivas, logo seguida da gestão dos estabelecimentos de ensino da rede pública (25,6%), mas em 2020 a variação é negativa para ambas, menos 6,6% e 4,4%, respetivamente.

Apesar da variação negativa do número de instalações desportivas (-13) sob gestão associativa sem fins lucrativos, este setor mantém em 2020 uma posição preponderante em função da área desportiva útil (350 325m²).

Em 2020, a gestão de instalações desportivas da responsabilidade de empresas privadas representa 26,7% do total de instalações desportivas da cidade, mas em 2010 representava apenas 15,0%. Contudo, em termos relativos, a totalidade da área desportiva útil (120 777m²) neste setor que correspondente às 504 instalações desportivas representa apenas 12,2% do total (991 238m²).

O acréscimo do número de instalações (13) e também da área desportiva útil (6 503 m²) da gestão dos estabelecimentos de ensino da rede pública decorre principalmente das intervenções realizadas na última década pela Câmara Municipal nas escolas do 1º ciclo, e pela Parque Escolar, EPE, nas escolas dos outros ciclos de escolaridade (Tabela 6).

Tabela 6. Variação do número de instalações desportivas e da área útil desportiva registadas em 2010 e 2020, por categoria da entidade gestora.

Categoria da entidade gestora	Instalações desportivas em funcionamento				Área desportiva útil / ADU m ²			
	2010	2020	Variação 2010-2020	%	2010	2020	Variação 2010-2020	%
Associativa sem fins lucrativos	450	437	-13	-2,9	316 551	350 325	33 774	10,7
Estabelecimento de ensino da rede pública	387	400	13	3,4	178 151	184 654	6 503	3,7
Empresa privada	227	504	277	122,0	49 626	120 777	71 151	143,4
Câmara Municipal / Juntas de Freguesia	180	268	88	48,9	117 300	121 669	4 369	3,7
Estabelecimento do ensino particular e cooperativo	176	220	44	25,0	88 737	109 764	21 027	23,7
Outras instituições públicas	58	38	-20	-34,5	104 648	88 398	-16 250	-15,5
Estabelecimento de ensino superior	33	20	-13	-39,4	41 106	15 651	-25 455	-61,9
Totais	1 511	1 887	376	24,9	896 119	991 238	95 119	24,9

O aumento do número de instalações desportivas – **mais 44** – de gestão dos estabelecimentos de ensino particular e cooperativo é devido à entrada em funcionamento de novos colégios bem apetrechados em equipamentos desportivos.

A significativa variação (-34,5%) das instalações desportivas sob gestão de outras instituições públicas advém da sua concessão a empresas privadas, como aconteceu no Estádio Universitário de Lisboa, ao passo que a variação (-39,4%) na gestão dos estabelecimentos de ensino superior se deve essencialmente à alteração da categoria da entidade titular – de instituição pública para associativa sem fins lucrativos, como aconteceu na Faculdade de Agronomia.

A última década foi promissora pelo número de instalações desportivas construídas e requalificadas, e pela sua diversidade.

A intervenção na rede de equipamentos desportivos municipais foi ampliada e diversificada, com relevância para a renovação integral dos Complexos Desportivos Municipais do Areeiro, Campo Grande e Olivais (atualmente sob gestão comercial), do Parque Desportivo Municipal de São João de Brito, dos novos pavilhões desportivos em Alvalade, Lumiar e Olivais, do rocódromo no Complexo Desportivo Municipal do Casal Vistoso e de muitas outras intervenções realizadas nos pequenos campos de jogos dispersos por várias freguesias da cidade, e ainda a diversidade e quantidade de novas áreas desportivas de livre acesso e de utilização gratuita em espaço público e/ou espaço verde, equipadas com ginásios ao ar livre, mesas de ténis de mesa, estruturas artificiais de escalada, instalações para skate e ciclismo, e percursos de corrida e caminhada.

Deve ser ainda assinalado o conjunto de intervenções de requalificação ou nova construção de espaços de ensino da Educação Física nas escolas da rede pública, no âmbito do Programa Modernização do Parque Escolar e do Programa Escola Nova, a abertura de novas instalações desportivas de gestão comercial, e as instalações desportivas das novas escolas do ensino particular e cooperativo.

Contudo, neste período permaneceram encerradas 11 instalações desportivas, uma instalação de golfe e dez tanques em piscinas, e destes, estão desativados seis – dois na parcela do Clube de Futebol “Os Belenenses” (Belém), um da Associação de Estudantes do Instituto Superior Técnico (Areeiro), do pavilhão desportivo da Ajuda (Alcântara), do Centro de Recreio Popular do Bairro da Calçada dos Mestres (Campolide), e um da piscina municipal Batista Pereira (Campo de Ourique), entretanto demolida –, e mantém-se o encerramento de dois tanques no Centro de Educação e Desenvolvimento Jacob Rodrigues Pereira - Casa Pia de Lisboa, IP (Belém), de um no Complexo Desportivo da Lapa (Estrela) e na Fundação Liga (Ajuda).

CADERNO A
INSTALAÇÕES DESPORTIVAS EM LISBOA. VARIAÇÃO 2010-2020.

Tabela 7. Variação do número de instalações desportivas, da área útil desportiva (ADU) e respetivos índices, em 2010 e 2020, por UIT/freguesia.

UIT	Freguesia	2010					2020					Variação 2010-2020					Taxa variação 2010-2020 (%)				
		Hab. 2011	Inst. Desp.		ID/10.000 Hab.	ADU/Hab.	Hab. 2021	Inst. Desp.		ID/10.000 Hab.	ADU/Hab.	Hab.	Inst. Desp.		ID/10.000 Hab.	ADU/Hab.	Hab.	Inst. Desp.		ID/10.000 Hab.	ADU/Hab.
			nº	ADU (m²)				nº	ADU (m²)				nº	ADU (m²)				nº	ADU (m²)		
Zona Centro		132 517	430	248 952	1,88	32	136 539	512	256 492	1,88	37	4 022	82	7 540	0,00	5	3,0	19,1	3,0	0,0	15,6
	Alvalade	31 812	173	167 738	5,27	54	33 236	208	170 957	5,14	63	1 424	35	3 219	-0,13	8	4,5	20,2	1,9	-2,4	15,1
	Areeiro	20 131	58	16 926	0,84	29	21 144	67	17 951	0,85	32	1 013	9	1 025	0,01	3	5,0	15,5	6,1	1,0	10,0
	Arroios	31 634	85	32 229	1,02	27	33 055	100	31 362	0,95	30	1 421	15	-867	-0,07	3	4,5	17,6	-2,7	-6,9	12,6
	Avenidas Novas	21 625	59	15 086	0,70	27	23 252	80	18 719	0,81	34	1 627	21	3 633	0,11	7	7,5	35,6	24,1	15,4	26,1
	Campolide	15 460	34	13 943	0,90	22	14 778	40	14 875	1,01	27	-682	6	932	0,10	5	-4,4	17,6	6,7	11,6	23,1
	Santo António	11 855	21	3 030	0,26	18	11 074	17	2 628	0,24	15	-781	-4	-402	-0,02	-2	-6,6	-19,0	-13,3	-7,2	-13,3
Zona Centro Histórico		111 420	224	67 233	0,60	20	104 303	242	72 249	0,69	23	-7 117	18	5 016	0,09	3	-6,4	8,0	7,5	14,8	15,4
	Campo de Ourique	22 132	98	30 729	1,39	44	22 169	118	33 190	1,50	53	37	20	2 461	0,11	9	0,2	20,4	8,0	7,8	20,2
	Estrela	20 116	28	5 794	0,29	14	20 242	36	7 874	0,39	18	126	8	2 080	0,10	4	0,6	28,6	35,9	35,1	27,8
	Misericórdia	13 041	21	5 116	0,39	16	9 645	15	3 597	0,37	16	-3 396	-6	-1 519	-0,02	-1	-26,0	-28,6	-29,7	-4,9	-3,4
	Penha de França	27 967	28	9 468	0,34	10	28 354	35	12 385	0,44	12	387	7	2 917	0,10	2	1,4	25,0	30,8	29,0	23,3
	Santa Maria Maior	12 765	14	1 984	0,16	11	9 997	8	1 100	0,11	8	-2 768	-6	-884	-0,05	-3	-21,7	-42,9	-44,6	-29,2	-27,0
	São Vicente	15 399	35	14 142	0,92	23	13 896	30	14 104	1,01	22	-1 503	-5	-38	0,10	-1	-9,8	-14,3	-0,3	10,5	-5,0
Zona Norte		157 331	376	281 191	1,79	24	157 262	484	299 748	1,91	31	-69	108	18 557	0,12	7	0,0	28,7	6,6	6,6	28,8
	Benfica	36 985	82	79 609	2,15	22	35 279	104	79 298	2,25	29	-1 706	22	-311	0,10	7	-4,6	26,8	-0,4	4,4	33,0
	Carnide	19 140	61	44 384	2,32	32	17 990	68	42 675	2,37	38	-1 150	7	-1 709	0,05	6	-6,0	11,5	-3,9	2,3	18,6
	Lumiar	45 683	125	80 984	1,77	27	46 260	160	92 400	2,00	35	577	35	11 416	0,22	7	1,3	28,0	14,1	12,7	26,4
	Santa Clara	22 480	29	26 726	1,19	13	23 673	42	31 963	1,35	18	1 193	13	5 237	0,16	5	5,3	44,8	19,6	13,6	37,5
	São Domingos de Benfica	33 043	79	49 488	1,50	24	34 060	110	53 412	1,57	32	1 017	31	3 924	0,07	8	3,1	39,2	7,9	4,7	35,1
Zona Ocidental		46 088	260	150 486	3,27	56	44 661	291	174 070	3,90	65	-1 427	31	23 584	0,63	9	-3,1	11,9	15,7	19,4	15,5
	Ajuda	15 620	39	10 597	0,68	25	14 299	41	14 160	0,99	29	-1 321	2	3 563	0,31	4	-8,5	5,1	33,6	46,0	14,8
	Alcântara	13 943	78	64 426	4,62	56	13 825	87	72 033	5,21	63	-118	9	7 607	0,59	7	-0,8	11,5	11,8	12,8	12,5
	Belém	16 525	143	75 463	4,57	87	16 537	163	87 878	5,31	99	12	20	12 415	0,75	12	0,1	14,0	16,5	16,4	13,9
Zona Oriental		105 344	221	148 257	1,41	21	102 086	358	188 680	1,85	35	-3 258	137	40 423	0,44	14	-3,1	62,0	27,3	31,3	67,2
	Beato	12 737	35	23 646	1,86	27	12 166	38	25 037	2,06	31	-571	3	1 391	0,20	4	-4,5	8,6	5,9	10,9	13,7
	Marvila	37 794	69	48 822	1,29	18	35 463	98	57 278	1,62	28	-2 331	29	8 456	0,32	9	-6,2	42,0	17,3	25,0	51,4
	Olivais	33 788	80	56 996	1,69	24	32 107	130	62 571	1,95	40	-1 681	50	5 575	0,26	17	-5,0	62,5	9,8	15,5	71,0
	Parque das Nações	21 025	37	18 793	0,89	18	22 350	92	43 795	1,96	41	1 325	55	25 002	1,07	24	6,3	148,6	133,0	119,2	133,9
Lisboa		552 700	1 511	896 119	1,62	27	544 851	1 887	991 238	1,82	35	-7 540	376	95 119	0,20	8	-1,4	24,9	10,6	12,2	29,6

ANEXO.

Tabela 1. Concretização das propostas aprovadas em 2010 na Carta Desportiva do Município de Lisboa.

DESIGNAÇÃO DO LOCAL	MORADA	FREGUESIA	PROPOSTAS APROVADAS EM 2010							CONCRETIZAÇÃO 2010-2020							I.U. 2020 Estado	REDE EQUIP	OBSERVAÇÕES
			Tipo de intervenção	GCJ	I. Atletismo	PAV DESP	PCJ	PISC TANQ	SALA DESP	Outras	GCJ	PAV DESP	PCJ	PISC TANQ	SALA DESP	Outras			
Comité Olímpico de Portugal, junto à Igreja da Memória	Travessa da Memória / Rua da Paz	Ajuda	Nova Construção					1	1									Outra	Inviabilizada pela construção do Museu Olímpico. Alteração do polígono do direito de superfície constituído em favor do Comité Olímpico de Portugal.
Complexo Desportivo do PP do Rio Seco	Rua Eduardo Bairrada	Ajuda	Nova Construção			1			2								Revogado	MUNIC	Inviabilizada pela revogação do PP do Cruzeiro-Rio Seco.
Pavilhão Desportivo da Ajuda	Calçada da Tapada	Alcântara	REQUAL e Nv -Constr.			1		2	3	1								MUNIC	Beneficiação de diversas áreas do equipamento.
Complexo Desportivo Alcântara XXI	não atribuída	Alcântara	Nova Construção				1	1	6									EMP. PRIV.	Inviabilizada pela entrada em vigor do PU de Alcântara.
Complexo Desportivo Municipal do Campo Grande	Jardim do Campo Grande	Alvalade	REQUAL e Nv -Constr.					1						2	5			EMP. PRIV.	Construção nova: <u>dois</u> tanques e <u>cinco</u> salas de desporto - GO FIT Campo Grande.
Jardim do Campo Grande	Jardim do Campo Grande	Alvalade	Nova Construção				5						9					EMP. PRIV.	Construção nova: <u>nove</u> campos de padel - Padel do Campo Grande.
Complexo Desportivo Municipal de São João de Brito	Avenida do Brasil	Alvalade	Nova Construção	2		1		2	2		1		2					MUNIC	Requalificação: <u>dois</u> PCJ e de <u>um</u> GCJ - Clube de Rugby de São Miguel, no âmbito do Orçamento Participativo.
Sede social da Federação de Andebol de Portugal	Rua Dom Rodrigo da Cunha / Mata de Alvalade	Alvalade	Nova Construção			1												Outra	Inviabilizada pela federação desportiva que abdicou do direito de superfície constituído em seu favor.
Desporto Aventura na Mata de Alvalade - Quinta do Narigão	Avenida do Brasil	Alvalade	Nova Construção							1						1		MUNIC	Implantado: <u>um</u> percurso suspenso em altura / arborismo. Encerrado em 2020.
Pavilhão do Externato Casas São Vicente de Paulo	Avenida Marechal Craveiro Lopes	Alvalade	Nova Construção			1											Em vigor	ESCOL	Inviabilizada pela Área de Reabilitação Urbana Campo Grande - Calvanas.
Complexo Desportivo Municipal do Areeiro	Avenida de Roma	Areeiro	Nova Construção					2	3					2	5			EMP. PRIV.	Construção nova: <u>dois</u> tanques e <u>cinco</u> salas de desporto - SUPERA Areeiro.
Circuito de Manutenção no Parque Eduardo VII	Parque Eduardo VII	Avenidas Novas	Nova Construção							1						2		MUNIC	Implantados: <u>dois</u> ginásios ao ar livre.
Desporto Aventura da Mata Madre de Deus	Largo da Mata da Madre Deus	Beato	Nova Construção							1						1		MUNIC	Implantado: <u>um</u> ginásio ao ar livre.
PU do Vale de Chelas (inclui PUZRO D8)	Beco dos Toucinheiros, Vila Dias	Beato	Nova Construção		2	1	1										Revogado	MUNIC	Inviabilizada pela revogação do PU Vale de Chelas.
PU do Vale de Chelas	Rua Carlos Botelho	Beato	Nova Construção	1		1	3	1									Revogado	MUNIC	Inviabilizada pela revogação do PU Vale de Chelas.
PU do Vale de Chelas - Espaço de Jogos Tradicionais	Junto ao Bairro da Madre Deus	Beato	Nova Construção							1							Revogado	MUNIC	Inviabilizada pela revogação do PU Vale de Chelas.
Grande Campo de Jogos (PUZRO D22)	não atribuída	Beato	Nova Construção	1													Sem aprovação	MUNIC	Inviabilizada pela não aprovação do PU da Zona Ribeirinha Oriental (PUZRO).
Plano de Água (PUZRO D7)	não atribuída	Beato	Nova Construção					1									Sem aprovação	MUNIC	Inviabilizada pela não aprovação do PU da Zona Ribeirinha Oriental (PUZRO).
Pavilhão no Centro Helen Keller	Avenida Doutor Mário Moutinho	Belém	Nova Construção			1						1						ESCOL	Requalificação: cobertura do pequeno campo de jogos.
Centro Náutico para Vela e Motonáutica	Doca Pesca	Belém	Nova Construção							1								E - SFL	
Colégio Nuno Álvares Pereira, Casa Pia de Lisboa, IP	Rua Alexandre Sá Pinto	Belém	Nova Construção		1		1	2										ESCOL	
Polidesportivo no PP de Pedrouços	Rua da Praia de Pedrouços	Belém	Nova Construção				1		1								Revogado	MUNIC	Inviabilizada pela revogação do PP de Pedrouços.
Carreira de Tiro de Lisboa	Acqua Parque do Restelo	Belém	Nova Construção							1								E - SFL	
Centro Municipal de Actividades Náuticas	Frente Ribeirinha	Belém	Nova Construção							1								MUNIC	
Espaço de Lazer e Desporto Informal Frente Ribeirinha	Frente Ribeirinha / Belém	Belém	Nova Construção							1						3		MUNIC	Implantados: <u>três</u> ginásios ao ar livre em Belém no Jardim do Japão, Jardim Vasco da Gama e Avenida de Brasília.

Tabela 2. Concretização das propostas aprovadas em 2010 na Carta Desportiva do Município de Lisboa (cont.).

Designação do Local	Morada	Freguesia	Propostas Aprovadas em 2010								Concretização 2010-2020							I.U. 2020 Estado	Rede Equip	Observações
			Tipo de intervenção	GCJ	I. Atletismo	PAV DESP	PCJ	PISC TANQ	SALA DESP	Outras	GCJ	PAV DESP	PCJ	PISC TANQ	SALA DESP	Outras	Situação 2020			
Complexo Desportivo do Grupo Desportivo de Direito	Estrada do Outeiro, Parque de Monsanto	Benfica	Nova Construção	1			1	2		2	1		14			Parcialmente concretizada		E - SFL	Construção nova: <u>um</u> GCJ, <u>oito</u> pequenos campos de futebol 5 e <u>seis</u> campos de padel.	
Complexo Desportivo do Clube de Futebol de Benfica	Rua Olivério Serpa	Benfica	Nova Construção			1		1	2							NÃO concretizada		E - SFL	Mantém-se a construção nova: <u>uma</u> sala de desporto e <u>um</u> pavilhão desportivo, em fase de projeto; e a requalificação de <u>dois</u> GCJ.	
Complexo Desportivo de Pina Manique do Casa Pia Atlético Clube	Estrada de Monsanto	Benfica	Nova Construção				4		2			1				Parcialmente concretizada		E - SFL	Construção nova: <u>um</u> PCJ; requalificação: pisos dos GCJ e bancada.	
Pista de Aerodelismo de Lisboa	Parque de Monsanto	Benfica	Nova Construção							1						NÃO concretizada		E - SFL		
Parque Silva Porto - Mata de Benfica	Rua Doutor Alberto de Faria	Benfica	Nova Construção							1		2			2	Concretizada		MUNIC	Construção nova: <u>dois</u> campos de padel, <u>um</u> ginásio ao ar livre e <u>um</u> espaço aventura "Bx-Benfica Ex treme" Adv enture Park.	
Desporto Aventura da Quinta da Granja	Travessa da Granja	Benfica	Nova Construção							1					1	NÃO concretizada		MUNIC	Implantado: <u>um</u> ginásio ao ar livre.	
Sala de Desporto da Federação Portuguesa de Judo / Associação de Judo de Lisboa / Judo Clube de Portugal	Estrada do Calhariz de Benfica / Rua Tenente Coronel Ribeiro dos Reis	Benfica	Nova Construção						2							NÃO concretizada		Outra	Inviabilizada pela federação desportiva que abdicou da intenção.	
Complexo Desportivo do Ginásio Clube Português	Praça do Ginásio Clube Português	Campo de Ourique	REQUAL e Nv-Constr.					1	2			5		1		Concretizada		E - SFL	Construção nova: <u>uma</u> sala de desporto especializada de ginástica acrobática e <u>cinco</u> campos de padel. Beneficiação de várias salas de desporto.	
Complexo Desportivo do PP das Amoreiras	Rua José Gomes Ferreira	Campo de Ourique	Nova Construção			1			2							NÃO concretizada	Em alteração	MUNIC	Mantém-se o uso desportivo de algumas áreas integradas na alteração em curso do PP das Amoreiras.	
Pavilhão de Campo de Ourique	Rua Correia Teles	Campo de Ourique	Nova Construção			1										NÃO concretizada		MUNIC	Inviabilizada por indisponibilidade de parcela.	
Polidesportivo na Rua Conde de Nova Goa	Rua Conde de Nova Goa	Campolide	Nova Construção			1										NÃO concretizada		MUNIC	Inviabilizada por indisponibilidade de parcela. Mantém-se para o local próximo a proposta de área desportiva de carácter lúdico.	
Pavilhão no Bairro da Liberdade	Rua Padre José Gallea	Campolide	Nova Construção			1										NÃO concretizada		MUNIC	Inviabilizada por indisponibilidade de parcela.	
Ampliação do Parque da Pedra	Parque da Pedra / Parque de Monsanto	Campolide	REQUAL e Nv -Constr.							1						NÃO concretizada		MUNIC	Encerrado por falta de condições de segurança (2020).	
Complexo Desportivo do Alto de Campolide	Beco Estêvão Pinto	Campolide	Nova Construção			1		2	2							NÃO concretizada	Em vigor	MUNIC	Inviabilizada pelo PP de Reabilitação do Campus de Campolide.	
Pavilhão na Quinta do José Pinto	Rua de Campolide	Campolide	Nova Construção			1										NÃO concretizada		MUNIC	Inviabilizada por indisponibilidade de parcela - construção do Parque Urbano da Quinta do Zé Pinto.	
Pavilhão no Bairro da Liberdade PP	não atribuída	Campolide	Nova Construção			1										NÃO concretizada	Rev ogado	MUNIC	Inviabilizada pela revogação do PP do Bairro da Liberdade e Serafina.	
Complexo Desportivo da Rua Artilharia Um	Rua Artilharia Um	Campolide	Nova Construção						1							NÃO concretizada	Em alteração	EMP. PRIV.	Inviabilizada pela alteração do PP da Artilharia Um.	
Complexo Desportivo do Bairro da Horta Nova	Rua Vítor Santos	Carnide	Nova Construção			1		1								NÃO concretizada		MUNIC	Beneficiação de diversas áreas do equipamento.	
Complexo Desportivo da Quinta do Bacelo	Azinhaga do Serrado	Carnide	Nova Construção			1	3	1								NÃO concretizada	Em vigor	MUNIC	Mantém-se a programação integrada no PU Carnide/Luz: <u>um</u> pavilhão desportivo, <u>um</u> tanque e <u>dois</u> PCJ.	
Desporto Aventura de Carnide	não atribuída	Carnide	Nova Construção							1						NÃO concretizada		MUNIC		
Complexo Desportivo do Bairro Padre Cruz	Rua do Rio Zêzere	Carnide	Nova Construção					2	2							NÃO concretizada		MUNIC	Inviabilizada por indisponibilidade de parcela - rede viária principal.	
Polidesportivo no complexo desportivo do Clube Atlético e Cultural	Rua Professor Sedas Nunes	Carnide	Nova Construção				1									NÃO concretizada	Em vigor	E - SFL	Inviabilizada pela implementação da UE do Parque Urbano da Pontinha com demolição total das instalações desportivas existentes na parcela.	

Tabela 3. Concretização das propostas aprovadas em 2010 na Carta Desportiva do Município de Lisboa (cont.).

DESIGNAÇÃO DO LOCAL	MORADA	FREGUESIA	PROPOSTAS APROVADAS EM 2010								CONCRETIZAÇÃO 2010-2020							I.U. 2020 Estado	REDE EQUIP	OBSERVAÇÕES
			Tipo de intervenção	GCJ	I. Atletismo	PAV DESP	PCJ	PISC TANQ	SALA DESP	Outras	GCJ	PAV DESP	PCJ	PISC TANQ	SALA DESP	Outras	Situação 2020			
Complexo Desportivo Municipal do Alto do Lumiar - CDAL	Rua Vítor Cunha Rego	Lumiar	Nova Construção			1	1	3	2								NÃO concretizada	Em vigor	MUNIC	Mantém-se programação integrada no PU do Alto do Lumiar (PUAL) das duas parcelas contíguas ao CDAL para: dois GCJ e áreas de apoio.
Centro Social da Musgueira	Rua Maria Margarida, Bairro da Cruz Vermelha	Lumiar	Nova Construção			1			1			1			1		Concretizada		E - SFL	Construção nova: <u>um</u> pavilhão desportivo e <u>uma</u> sala de desporto.
Complexo Desportivo do Alto do Lumiar - Malha 5 do PUAL	Avenida Eugénio de Andrade / Eixo Central	Lumiar	Nova Construção					2	6								NÃO concretizada	Em vigor	EMP. PRIV.	Mantém-se o uso desportivo de fracção em edifício a área da Malha 5 do PU do Alto do Lumiar (PUAL), com programação a confirmar.
Complexo Desportivo da Federação de Ginástica de Portugal	Avenida Santos e Castro	Lumiar	Nova Construção			1			2								NÃO concretizada		Outra	Inviabilizada pela federação desportiva que abdicou do direito de superfície constituído em seu favor.
Grande Campo de Jogos do Centro Desportivo Universitário de Lisboa	EixoCentral / Avenida Santos e Castro	Lumiar	Nova Construção	2													NÃO concretizada	Em vigor	E - SFL	Mantém-se o uso desportivo de parcela integrada no PU do Alto do Lumiar (PUAL), com programação a confirmar.
Desporto Aventura no Parque da Quinta das Conchas	Alameda das Linhas de Torres	Lumiar	Nova Construção							1						1	NÃO concretizada		MUNIC	Implantado: <u>um</u> ginásio ao ar livre.
Pavilhão a integrar Escola Secundária do Alto do Lumiar	Avenida Santos e Castro / Eixo Central	Lumiar	Nova Construção			1											NÃO concretizada	Em vigor	ESCOL	Mantém-se a programação integrada no PU do Alto do Lumiar (PUAL) na parcela adjacente à escola: <u>um</u> pavilhão desportivo.
Polidesportivo da Quinta Nossa Senhora da Paz	Azinhaga da Torre do Fato	Lumiar	Nova Construção				1										NÃO concretizada		MUNIC	Inviabilizada por indisponibilidade de parcela.
Skatódromo do Parque Urbano Sul do Lumiar	Avenida Santos e Castro / Eixo Central	Lumiar	Nova Construção							1							NÃO concretizada	Em vigor	MUNIC	Inviabilizada pela alteração do PU do Alto do Lumiar (PUAL).
Complexo Desportivo Municipal de Chelas	Rua Dinah Silveira Queiroz, Palácio dos Alfinetes	Marvila	Nova Construção			1		1	4								NÃO concretizada		MUNIC	Mantém-se o uso desportivo da parcela com nova programação: <u>uma</u> instalação de patinagem com quatro áreas desportivas.
Complexo Desportivo do Clube Oriental de Lisboa	Rua José do Patrocínio	Marvila	REQUAL e Nv -Constr.	2		1	2				1						NÃO concretizada		E - SFL	Construção nova: <u>um</u> novo GCJ e obras de beneficiação nos balneários nas actuais instalações desportivas do campo Engenheiro Carlos Salema.
Desporto Aventura do Parque do Vale Fundão	Rua Professor Lopo de Carvalho	Marvila	Nova Construção							1						1	NÃO concretizada		MUNIC	Implantado: <u>um</u> ginásio ao ar livre.
Desporto Aventura do Parque da Belavista	Rua Jorge Amado	Marvila	Nova Construção							1						1	NÃO concretizada		MUNIC	Implantado: <u>um</u> ginásio ao ar livre.
PU do Vale de Chelas (inclui PUZRO D16)	Rua Rui Miguel de Oliveira, junto à ES Afonso Domingues	Marvila	Nova Construção			1	2										NÃO concretizada	Revogado	MUNIC	Inviabilizada pela revogação do PU Vale de Chelas.
Pavilhão da Escola Secundária Afonso Domingues	Rua Miguel de Oliveira	Marvila	Nova Construção			1											NÃO concretizada		MUNIC	Inviabilizada por indisponibilidade de parcela - escola desactivada.
Velódromo da Quinta da Montanha	Avenida Marechal António Spínola	Marvila	Nova Construção							1							NÃO concretizada		EMP. PRIV.	Inviabilizada por indisponibilidade de parcela.
Pista de Patinagem do Patinódromo do Parque da Bela Vista	Rua Pardal Monteiro / Avenida Marechal Gomes da Costa	Marvila	Nova Construção				2			1							NÃO concretizada		MUNIC	Inviabilizada pela federação desportiva que abdicou da intenção.
Pequeno Campo de Jogos no Parque do Vale Fundão, CIE do RSB	Rua Doutor José Espírito Santo	Marvila	Nova Construção		1		1										NÃO concretizada		MUNIC	
Pavilhão do Complexo Desportivo (PUZRO D12)	não atribuída	Marvila	Nova Construção			1											NÃO concretizada	Sem aprovação	MUNIC	Inviabilizada pela não aprovação do PU da Zona Ribeirinha Oriental (PUZRO).
Pista de Atletismo e Plano de Água (PUZRO D14)	Rua do Vale Formoso de Cima	Marvila	Nova Construção		1			1									NÃO concretizada	Sem aprovação	MUNIC	Inviabilizada pela não aprovação do PU da Zona Ribeirinha Oriental (PUZRO).
Pista de Atletismo (PUZRO D13)	não atribuída	Marvila	Nova Construção		1												NÃO concretizada	Sem aprovação	MUNIC	Inviabilizada pela não aprovação do PU da Zona Ribeirinha Oriental (PUZRO).
Campo de Ténis (PUZRO D11)	não atribuída	Marvila	Nova Construção				1										NÃO concretizada	Sem aprovação	MUNIC	Inviabilizada pela não aprovação do PU da Zona Ribeirinha Oriental (PUZRO).
Complexo Desportivo do PP do Aterro da Boavista - Nascente	Rua Dom Luís I	Misericórdia	Nova Construção			1		1	3						1		Parcialmente concretizada		MUNIC	Construção nova: <u>uma</u> sala de desporto.
Pavilhão na Escola Secundária Passos Manuel	Travessa do Convento de Jesus	Misericórdia	Nova Construção			1						1		2			Parcialmente concretizada		ESCOL	Requalificação: <u>um</u> PCJ e <u>duas</u> salas de desporto (Parque Escolar, EPE).

Tabela 4. Concretização das propostas aprovadas em 2010 na Carta Desportiva do Município de Lisboa (cont.).

DESIGNAÇÃO DO LOCAL	MORADA	FREGUESIA	PROPOSTAS APROVADAS EM 2010							CONCRETIZAÇÃO 2010-2020							I.U. 2020 Estado	REDE EQUIP	OBSERVAÇÕES
			Tipo de intervenção	GCJ	I. Atletismo	PAV DESP	PCJ	PISC TANQ	SALA DESP	Outras	GCJ	PAV DESP	PCJ	PISC TANQ	SALA DESP	Outras			
Complexo Desportivo Municipal dos Olivais	Avenida Doutor Francisco Luís Gomes	Olivais	REQUAL e Nv-Const.				2	3	2				4	4	8		Concretizada	EMP. PRIV.	Construção nova: <u>um</u> tanque, <u>seis</u> salas de desporto e <u>três</u> campos de padel - GO FIT Olivais.
Complexo Desportivo do Clube TAP	Alameda da Encarnação	Olivais	Nova Construção			1		2	1								Parcialmente concretizada	E - SFL	Requalificação: <i>quatro</i> campos de ténis.
Pavilhão Associação Desportiva Cultural Encarnação e Olivais	Rua Quinta de Santa Maria	Olivais	Nova Construção			1											NÃO concretizada	E - SFL	Requalificação: piso do GCJ, iluminação e balneários.
Complexo Desportivo do Sport Lisboa e Olivais	Rua Almada Negreiros	Olivais	Nova Construção				1										NÃO concretizada	E - SFL	Requalificação: piso do GCJ e balneários.
Sala de Desporto na Avenida de Berlim	Avenida de Berlim	Olivais	Nova Construção						1								NÃO concretizada	EMP. PRIV.	
Espaço de Lazer e Desporto no Parque Urbano dos Olivais	Parque Hortícola / Rua da Portela	Olivais	Nova Construção							1							NÃO concretizada	MUNIC	Implantado: <u>um</u> percurso de corrida com 400 m.
Parque do Vale do Silêncio	Avenida Cidade de Lourenço Marques	Olivais	Nova Construção							1			1			5	Concretizada	MUNIC	Implantados: <u>dois</u> blocos e <u>uma</u> parede de escalada, <u>dois</u> ginásios ao ar livre e <u>um</u> mini-campo.
Pista Ciclável no Parque Urbano dos Olivais	Parque Hortícola / Rua da Portela	Olivais	Nova Construção							1							Parcialmente concretizada	MUNIC	Integrada na Rede Ciclável.
Pavilhão (PUZRO D19)	não atribuída	Olivais	Nova Construção			1											NÃO concretizada	Sem aprovação MUNIC	Inviabilizada pela não aprovação do PU da Zona Ribeirinha Oriental (PUZRO).
Pavilhão (PUZRO E2)	não atribuída	Olivais	Nova Construção			1											NÃO concretizada	Sem aprovação MUNIC	Inviabilizada pela não aprovação do PU da Zona Ribeirinha Oriental (PUZRO).
Polidesportivo (PUZRO D2)	não atribuída	Olivais	Nova Construção				1										NÃO concretizada	Sem aprovação MUNIC	Inviabilizada pela não aprovação do PU da Zona Ribeirinha Oriental (PUZRO).
Polidesportivo (PUZRO)	não atribuída	Olivais	Nova Construção				1										NÃO concretizada	Sem aprovação MUNIC	Inviabilizada pela não aprovação do PU da Zona Ribeirinha Oriental (PUZRO).
Espaço de lazer e desporto informal na Frente Ribeirinha	Frente Ribeirinha / Parque das Nações	Parque das Nações	Nova Construção							1						4	Concretizada	MUNIC	Construção nova: <u>uma</u> infraestrutura para Skate e <u>duas</u> pistas de BMX no Parque Tejo, e <u>um</u> ginásio ao ar livre no Passeio dos Heróis do Mar.
Complexo Desportivo Municipal do Oriente	Rua Câmara Reis	Parque das Nações	Nova Construção			1			2					1			NÃO concretizada	MUNIC	Construção nova: <u>uma</u> sala de desporto no edifício da piscina municipal. Inviabilizada a parcela adjacente pelo projecto de Centro Cultural.
Complexo Desportivo do PU da Área Envolvente da Estação Oriente	não atribuída	Parque das Nações	Nova Construção			1	2	2	2								NÃO concretizada	Em elaboração EMP. PRIV.	Mantém-se o uso desportivo de parcela integrada no PU da Área Envolvente à Estação do Oriente (PUAEE0), mas com programação a confirmar.
Pavilhão do Clube Desportivo Olivais e Moscavide	Rua João Pinto Ribeiro	Parque das Nações	Nova Construção			1							1		2		Parcialmente concretizada	E - SFL	Construção nova: <u>duas</u> salas de desporto; requalificação do piso do GCJ e cobertura do PCJ.
Ringue de Patinagem (PUZRO)	não atribuída	Parque das Nações	Nova Construção				1										NÃO concretizada	Sem aprovação MUNIC	Inviabilizada pela não aprovação do PU da Zona Ribeirinha Oriental (PUZRO).
Espaço de Lazer e Desporto Informal (PUZRO)	não atribuída	Parque das Nações	Nova Construção					1		1							NÃO concretizada	Sem aprovação MUNIC	Inviabilizada pela não aprovação do PU da Zona Ribeirinha Oriental (PUZRO).
Piscina e Pavilhão (PUZRO D3)	Rua da Centeira / Passeio do Báltico	Parque das Nações	Nova Construção			1		1									NÃO concretizada	Sem aprovação MUNIC	Inviabilizada pela não aprovação do PU da Zona Ribeirinha Oriental (PUZRO).

Tabela 5. Concretização das propostas aprovadas em 2010 na Carta Desportiva do Município de Lisboa (cont.).

Designação do Local	Morada	Freguesia	Propostas Aprovadas em 2010								Concretização 2010-2020							I.U. 2020 Estado	Rede Equip	Observações
			Tipo de intervenção	GCJ	I. Atletismo	PAV DESP	PCJ	PISC TANQ	SALA DESP	Outras	GCJ	PAV DESP	PCJ	PISC TANQ	SALA DESP	Outras	Situação 2020			
PU do Vale de Chelas - Espaço de lazer e desporto	Rotunda das Olaias / Avenida Marechal Francisco da Costa Gomes	Penha de França	Nova Construção							1			1			Parcialmente concretizada	Revogado	MUNIC	Inviabilizada pela revogação do PU Vale de Chelas. <u>Um</u> PCJ da Quinta do Lavrado.	
Sala de Desporto do Ginásio do Alto do Pina	Rua Barão de Sabrosa	Penha de França	Nova Construção						1							NÃO concretizada		E - SFL		
PU do Vale de Chelas	Rua do Sol a Chelas	Penha de França	Nova Construção			1	2		2				1		2	Parcialmente concretizada	Revogado	MUNIC	Inviabilizada pela revogação do PU Vale de Chelas. Construção nova: <u>um</u> PCJ, <u>um</u> Skate Park e <u>um</u> ginásio ao ar livre no Bairro Nov o Horizonte.	
Polidesportivo do Alto da Eira Atlético Clube	Vale de Santo António	Penha de França	Nova Construção				1									NÃO concretizada	Em alteração	E - SFL	Inviabilizada pela alteração do PU do Vale de Santo António (PUVSA) com revisão do programa.	
Complexo Desportivo do Vale de Santo António	Vale de Santo António	Penha de França	Nova Construção	1		1	1			1						NÃO concretizada	Em alteração	MUNIC	Mantém-se o uso desportivo de algumas áreas integradas na alteração em curso do PU do Vale de Santo António (PUVSA).	
Complexo Desportivo Municipal da Ameixoeira	Rua Professor Adelino da Palma Carlos	Santa Clara	Nova Construção			1			3					1	3	Parcialmente concretizada		MUNIC	Construção nova: <u>um</u> skate park, <u>um</u> percurso de corrida e <u>um</u> ginásio ao ar livre no Parque Urbano Vale da Ameixoeira.	
Complexo Desportivo junto ao Forte da Ameixoeira	Rua João do Amaral	Santa Clara	Nova Construção					1	3							NÃO concretizada		MUNIC	Inviabilizada por indisponibilidade de parcela - construção do Parque Agrícola da Alta de Lisboa.	
Polidesportivo da Azinhaga do Reguengo	Azinhaga do Reguengo	Santa Clara	Nova Construção				1								1	NÃO concretizada		MUNIC	Implantado: <u>um</u> ginásio ao ar livre.	
União Desportiva da Alta de Lisboa	Rua dos Sete Céus	Santa Clara	Nova Construção	1		1										NÃO concretizada		E - SFL	Inviabilizada por indisponibilidade de parcela - reperfilamento de vias Ruy Cinatti / Sete Céus, PU do Alto do Lumiar (PUAL).	
PU do Alto do Lumiar - Núcleo Histórico	Junto ao Núcleo Histórico da Charneca	Santa Clara	Nova Construção				1	1								NÃO concretizada	Em vigor	EMP. PRIV.	Inviabilizada pela alteração do PU do Alto do Lumiar (PUAL).	
Complexo Desportivo do PP de Salvaguarda da Baixa Pombalina	não atribuída	Santa Maria Maior	Nova Construção					1	7							NÃO concretizada	Em vigor	EMP. PRIV.	Mantém-se a necessidade de áreas de uso desportivo ou polivalentes no PP de Salvaguarda da Baixa Pombalina.	
Complexo Desportivo do Mercado do Rato	Largo do Rato	Santo António	Nova Construção					2	3	1						NÃO concretizada	Em alteração	EMP. PRIV.	Inviabilizada pela alteração do PU da Avenida da Liberdade e Zona Envolv ente (PUALZE).	
Centro cívico do Passadiço - ampliação do pólo desportivo	Rua do Passadiço	Santo António	REQUAL e Nv-Constr.					1	2							NÃO concretizada	Em alteração	MUNIC	Inviabilizada pela alteração do PU da Avenida da Liberdade e Zona Envolv ente (PUALZE).	
Circuito de Manutenção especializado no Parque do Calhau	Parque do Calhau	São Domingos de Benfica	Nova Construção							1					1	Parcialmente concretizada		MUNIC	Implantado: <u>um</u> percurso de corrida com 1 200m.	
Centro Popular dos Trabalhadores do Bairro de São João Atlético Clube - São João Ténis Clube	Rua Lúcio de Azevedo	São Domingos de Benfica	Nova Construção			1	4						11			Parcialmente concretizada		EMP. PRIV.	Construção nova: <u>oito</u> campos de padel e <u>três</u> de ténis.	
Edifício sede de federações desportivas e associações territoriais	Avenida Mouzinho de Albuquerque	São Vicente	Nova Construção							1						NÃO concretizada	Em alteração	Outra	Inviabilizada pela alteração em curso do PU do Vale de Santo António (PUVSA).	
Escola Básica e Secundária Gil Vicente	Rua da Verónica	São Vicente	REQUAL e Nv-Constr.			1										NÃO concretizada		ESCOL	Mantém-se a proposta de requalificação do PCJ coberto.	

INSTALAÇÕES DESPORTIVAS POR TIPOLOGIA (n.º)

1164349468032315482730

Concretização por tipologia (%)

27,3	2,3	110,2	17,4	33,8	93,8
GCJ	PAV DESP	PCJ	PISC TANQ	SALA DESP	Outras

TOTAL DE INSTALAÇÕES DESPORTIVAS (n.º)

267

123

Concretização global (%)

46,1

LEGENDA

EMP.PRIV.	Rede de equipamentos desportivos comerciais
ESCOL	Rede de equipamentos desportivos escolares
E - SFL	Rede de equipamentos desportivos associativos
MUNIC	Rede de equipamentos desportivos municipais
Outra	Outra situação

Figura 1. Concretização das propostas da Carta Desportiva, 2010

