






-  LIMITE DO PARQUE FLORESTAL DE MONSANTO
-  PARCELAS DO PLANO DE GESTÃO FLORESTAL DO PFM
-  TALHÕES DO PLANO DE GESTÃO FLORESTAL DO PFM
-  LIMITE FREGUESIAS

 **CÂMARA MUNICIPAL DE LISBOA**
DIREÇÃO MUNICIPAL DE AMBIENTE, ESTRUTURA VERDE,
CLIMA E ENERGIA
DEPARTAMENTO DA ESTRUTURA VERDE
NÚCLEO DE INFORMAÇÃO GEOGRÁFICA

PLANO DE GESTÃO FLORESTAL do Parque Florestal de Monsanto 2020
EMPARCELAMENTO

Data: **2020** Escala A2: Nº de Folha: /

Fonte da informação: Lisboa Interactiva, 2016/ CML, DMAE/VE, DEV
Sistema de referência: ETRS_1989_Portugal_TM06

O

0 125 250 500 m