

Identificação

Edifício de Habitação		Zona:	Quarteirão:	Lote:	Ficha:
		7H		048	7H01 1
Freguesia:	Anjos	Morada:	Av. Almirante Reis, 2-2H / Lgº do Intendente 1-10		
Uso actual:	Armazéns, Comércio e Serviços: público/privado e ainda cultural / recreativo				
Uso primitivo:	Habitação, Comércio				
Nº de pisos:	3	Área coberta:	425,5m2	Área de logradouro:	Não tem
Propriedade:	Estado	<input type="checkbox"/>	Municipal	<input type="checkbox"/>	Privada <input checked="" type="checkbox"/>

Caracterização

Tipologia construtiva:	Gaioleiro				
Época(s) de construção:	1900/20				
Cor:	Branco				
Estado de conservação	Bom	<input type="checkbox"/>	Razoável	<input checked="" type="checkbox"/>	Mau <input type="checkbox"/>

Valor Arquitectónico

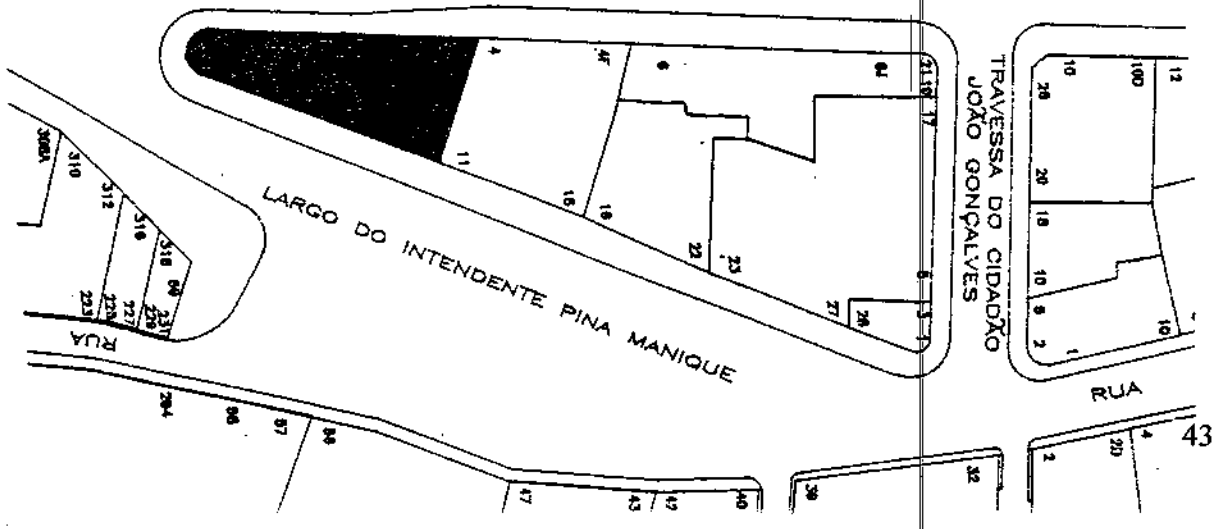
Classificação tipológica											
Militar	<input type="checkbox"/>	Nobre	<input type="checkbox"/>	Industrial	<input checked="" type="checkbox"/>	Corrente	<input type="checkbox"/>	Religiosa	<input type="checkbox"/>	Outros	<input type="checkbox"/>
Cobertura	Terraço	<input type="checkbox"/>	Telhado	<input type="checkbox"/>	Misto	<input type="checkbox"/>					
Imóvel já classificado	M.N.	<input type="checkbox"/>	LEGISLAÇÃO								
	I.I.P.	<input checked="" type="checkbox"/>	LEGISLAÇÃO		Decret. 28/82 de	26/2					
	V.C.	<input type="checkbox"/>	LEGISLAÇÃO								
Proposta de classificação	M.N.	<input type="checkbox"/>	I.I.P.	<input type="checkbox"/>	I.V.C.	<input type="checkbox"/>					
Valor ambiental	Local com valor ambiental a submeter a projecto urbano especial, com proposta de criação de equipamento cultural e recreativo.										
Elementos notáveis	Gradeamentos, cantarias, azulejos, vitrais, esculturas, baixos relevos. Tem o Prémio Valmor em 1908; projectado em 1905 pelo Arqº Adães Bermudes. Ferros trabalhados com motivos arte nova.										
Elementos dissonantes	Publicidade										
Tipo de intervenção (artº 18º do R.U.M.)	a)										
Notas e observações	Insere-se num conjunto urbano singular. Existe proposta de aquisição por parte da CML.										

EDIFÍCIO DE HABITAÇÃO PRÉMIO VALMOR 1908
 Av. Almirante Reis, 2/Largo do Intendente, 4-10
 (Freg. dos Anjos)



AVENIDA

ALMIRANTE



Identificação

Fábrica de Cerâmica Viúva Lamego		Zona: 7H	Quarteirão:	Lote: 048 7H04 / 7H06	Ficha: 2
Freguesia: Anjos	Morada: Lg. Intendente, 24-26 / Av. Almirante Reis, 6				
Uso actual:	Comércio, serviço e café / pastelaria				
Uso primitivo:	O mesmo				
Nº de pisos: 2	Área coberta: 410m2	Área de logradouro:		245m2	
Propriedade:	Estado <input type="checkbox"/>	Municipal <input type="checkbox"/>	Privada <input checked="" type="checkbox"/>		

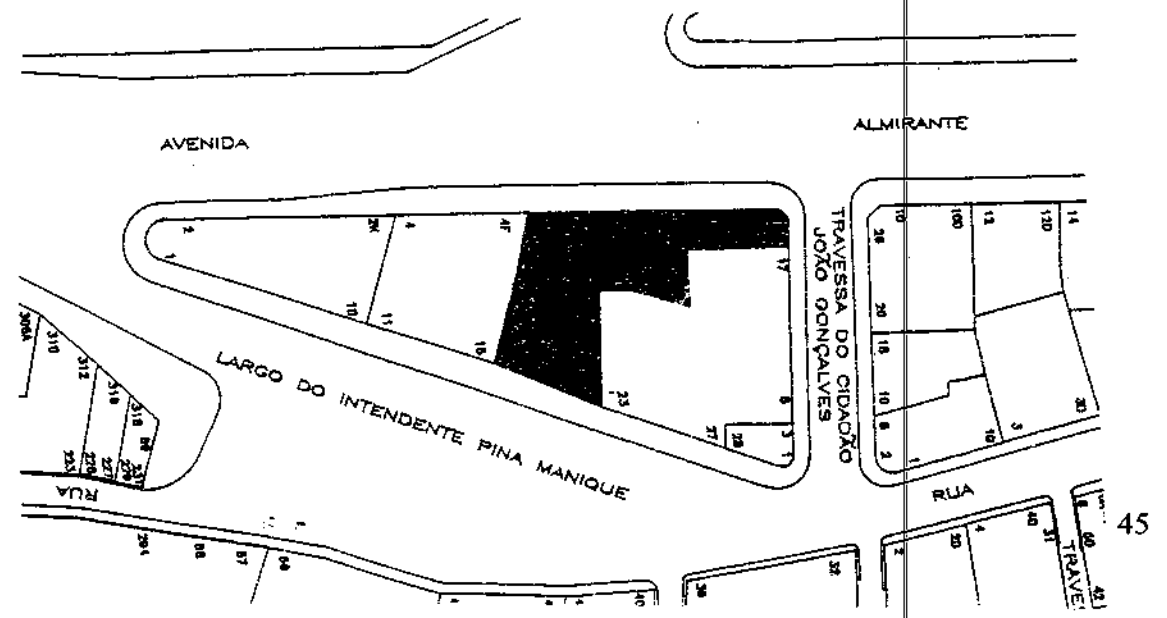
Caracterização

Tipologia construtiva:	Gaioleiro				
Época(s) de construção:	1865				
Cor:	Cerâmica				
Estado de conservação	Bom <input type="checkbox"/>	Razoável <input checked="" type="checkbox"/>	Mau <input type="checkbox"/>		

Valor Arquitectónico

Classificação tipológica						
Militar <input type="checkbox"/>	Nobre <input type="checkbox"/>	Industrial <input checked="" type="checkbox"/>	Corrente <input type="checkbox"/>	Religiosa <input type="checkbox"/>	Outros <input type="checkbox"/>	
Cobertura	Terraço <input type="checkbox"/>	Telhado <input checked="" type="checkbox"/>	Misto <input type="checkbox"/>			
Imóvel já classificado	M.N.	<input type="checkbox"/>	LEGISLAÇÃO			
	I.I.P.	<input checked="" type="checkbox"/>	LEGISLAÇÃO Decret. 28/82 de 26/2			
	V.C.	<input type="checkbox"/>	LEGISLAÇÃO			
Proposta de classificação	M.N.	<input type="checkbox"/>	I.I.P.	<input type="checkbox"/>	I.V.C.	<input type="checkbox"/>
Valor ambiental	Largo do Intendente. Local com valor ambiental, a submeter a projecto urbano especial, com a criação de equipamento cultural e recreativo.					
Elementos notáveis	Azulejos figurativos do séc. XIX a revestir as duas fachadas.					
Elementos dissonantes						
Tipo de intervenção (artº 18º do R.U.M.)	a)					
Notas e observações						

FÁBRICA DE CERÂMICA DA VIÚVA LAMEGO
Largo do Intendente, 24-26/Av. Almirante Reis, 6
(Freg. dos Anjos)



Identificação

Edifício de habitação		Zona:	Quarteirão:	Lote:	Ficha:
		7H		048	7H06
Freguesia:	Anjos	Morada: Av. Almirante Reis, 6-6J / Tr. Cidadão João Gonçalves 19-21			
Uso actual:	Comércio / Café				
Uso primitivo:					
Nº de pisos:	4	Área coberta:	340m2	Área de logradouro:	Não tem
Propriedade:	Estado	<input type="checkbox"/>	Municipal	<input type="checkbox"/>	Privada
				<input checked="" type="checkbox"/>	

Caracterização

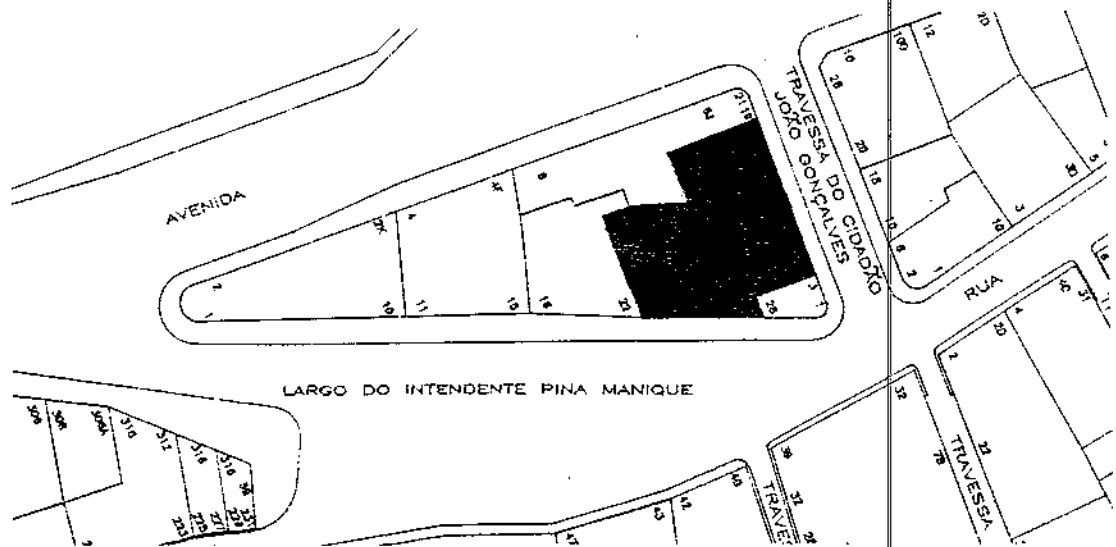

Tipologia construtiva:	Ferro / Betão / Tijolo				
Época(s) de construção:	séc. XIX				
Cor:	Azulejo (Verde / Azul)				
Estado de conservação	Bom	<input type="checkbox"/>	Razoável	<input type="checkbox"/>	Mau
				<input checked="" type="checkbox"/>	

Valor Arquitectónico

Classificação tipológica					
Militar	<input type="checkbox"/>	Nobre	<input type="checkbox"/>	Industrial	<input type="checkbox"/>
Corrente	<input checked="" type="checkbox"/>	Religiosa	<input type="checkbox"/>	Outros	<input type="checkbox"/>
Cobertura	Terraço	<input type="checkbox"/>	Telhado	<input checked="" type="checkbox"/>	Misto
				<input type="checkbox"/>	
Imóvel já classificado	M.N.	<input type="checkbox"/>	LEGISLAÇÃO		
	I.I.P.	<input type="checkbox"/>	LEGISLAÇÃO		
	V.C.	<input type="checkbox"/>	LEGISLAÇÃO		
Proposta de classificação	M.N.	<input type="checkbox"/>	I.I.P.	<input type="checkbox"/>	I.V.C.
				<input checked="" type="checkbox"/>	
Valor ambiental	O edifício faz parte de uma área urbana especial, a submeter a projecto urbano especial.				
Elementos notáveis	Azulejos de cariz revivalista				
Elementos dissonantes					
Tipo de intervenção (artº 18º do R.U.M.)					
Notas e observações					

EDIFÍCIO DE HABITAÇÃO

Travessa do Cidadão João Gonçalves nº 1-2, Av. Almirante Reis nº 6 G-J
(Freg. dos Anjos)



Identificação

Palacete Pombalino		Zona:	Quarteirão:	Lote:	Ficha:
		043		7D11	7D11 4
Freguesia:	Anjos	Morada:	Rua dos Anjos, 2-2D / Tr. Maldonado, 22		
Uso actual:	Serviços, armazéns, comércio, restaurante.				
Uso primitivo:	Habitação, comércio.				
Nº de pisos:	5	Área coberta:	300m2	Área de logradouro:	195m2
Propriedade:	Estado	<input type="checkbox"/>	Municipal	<input type="checkbox"/>	Privada <input checked="" type="checkbox"/>

Caracterização

Tipologia construtiva:	Pombalino				
Época(s) de construção:	Séc. XVIII				
Cor:	Azul-Azulejos				
Estado de conservação	Bom	<input checked="" type="checkbox"/>	Razoável	<input type="checkbox"/>	Mau <input type="checkbox"/>

Valor Arquitectónico

Classificação tipológica											
Militar	<input type="checkbox"/>	Nobre	<input checked="" type="checkbox"/>	Industrial	<input type="checkbox"/>	Corrente	<input type="checkbox"/>	Religiosa	<input type="checkbox"/>	Outros	<input type="checkbox"/>
Cobertura	Terraço	<input type="checkbox"/>	Telhado	<input checked="" type="checkbox"/>	Misto	<input type="checkbox"/>					
Imóvel já classificado	M.N.	<input type="checkbox"/>	LEGISLAÇÃO								
	I.I.P.	<input type="checkbox"/>	LEGISLAÇÃO								
	V.C.	<input type="checkbox"/>	LEGISLAÇÃO								
Proposta de classificação	M.N.	<input type="checkbox"/>	I.I.P.	<input type="checkbox"/>	I.V.C.	<input checked="" type="checkbox"/>					
Valor ambiental	Integra-se numa área urbana singular a submeter a projecto urbano especial com criação de equipamento cultural e recreativo.										
Elementos notáveis	Portais e janelas em cantaria trabalhada.										
Elementos dissonantes											
Tipo de intervenção (artº 18º do R.U.M.)	a)										
Notas e observações	Existe proposta de aquisição por parte da CML. Edifício com valor patrimonial, incluído no conjunto nº1 "Arquitectura nobre do Intendente".										

PALACETE POMBALINO

Rua dos Anjos, 2-2D

(Freg. dos Anjos)



Identificação

Palacete pré-pombalino		Zona: 71	Quarteirão:	Lote: 041	Ficha: 7105	5
Freguesia:	Anjos	Morada:	Rua dos Anjos, 9-9G			
Uso actual:	Comércio / Armazéns					
Uso primitivo:	Habitação					
Nº de pisos:	6	Área coberta:	500m2	Área de logradouro:	39m2	
Propriedade:	Estado	<input type="checkbox"/>	Municipal	<input type="checkbox"/>	Privada	<input checked="" type="checkbox"/>

Caracterização

Tipologia construtiva:	Pré-Pombalino / Gaioleiro					
Época(s) de construção:	Séc. XVII e XIX/XX					
Cor:	Azul					
Estado de conservação	Bom	<input type="checkbox"/>	Razoável	<input type="checkbox"/>	Mau	<input checked="" type="checkbox"/>

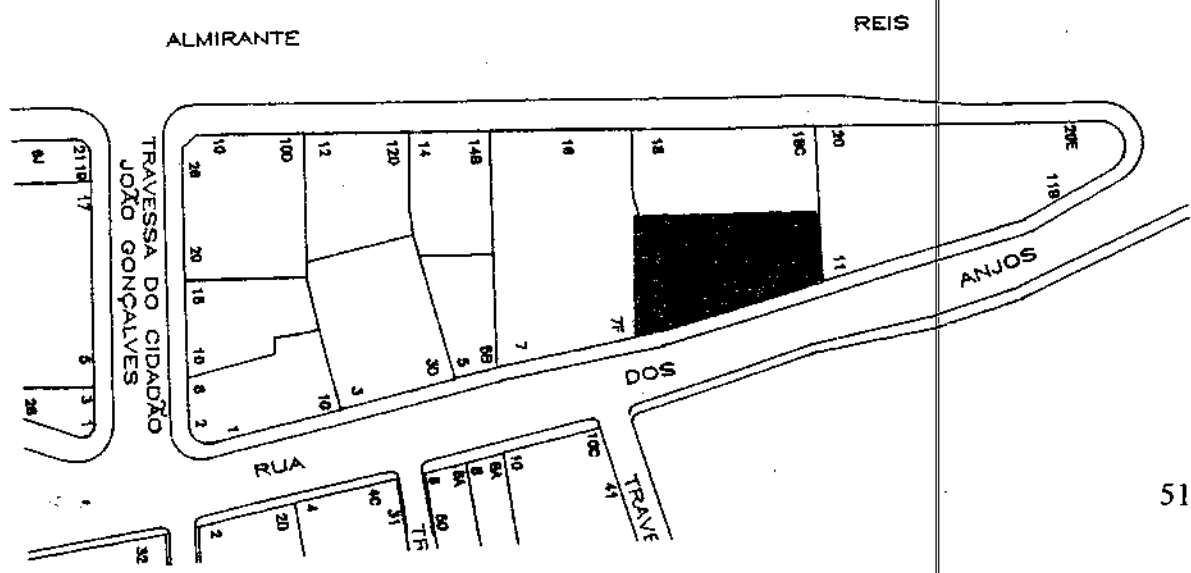
Valor Arquitectónico

Classificação tipológica											
Militar	<input type="checkbox"/>	Nobre	<input type="checkbox"/>	Industrial	<input type="checkbox"/>	Corrente	<input checked="" type="checkbox"/>	Religiosa	<input type="checkbox"/>	Outros	<input type="checkbox"/>
Cobertura	Terraço	<input type="checkbox"/>	Telhado	<input checked="" type="checkbox"/>	Misto	<input type="checkbox"/>					
Imóvel já classificado	M.N.	<input type="checkbox"/>	LEGISLAÇÃO								
	I.I.P.	<input type="checkbox"/>	LEGISLAÇÃO								
	V.C.	<input type="checkbox"/>	LEGISLAÇÃO								
Proposta de classificação	M.N.	<input type="checkbox"/>	I.I.P.	<input type="checkbox"/>	I.V.C.	<input checked="" type="checkbox"/>					
Valor ambiental	Integra-se numa área singular, a submeter a projecto urbano especial, com criação de equipamento cultural e recreativo.										
Elementos notáveis	Portal em cantaria trabalhada.										
Elementos dissonantes											
Tipo de intervenção (artº 18º do R.U.M.)	a)										
Notas e observações	Proposta de intervenção no edificado. Os ultimos pisos foram acrescentados já no séc. XIX/XX.										

PALACETE PRÉ - POMBALINO

Rua dos Anjos, 9-9G

(Freg. dos Anjos)



Identificação

Palacete pombalino		Zona:	Quarteirão:	Lote:	Ficha:
		7C		045	7C06 6
Freguesia:	Anjos	Morada:	Lg. do Intendente, 32-39		
Uso actual:	Serviço Social / Saúde.				
Uso primitivo:	Habitação				
Nº de pisos:	3	Área coberta:	812m2	Área de logradouro:	Não tem
Propriedade:	Estado	<input type="checkbox"/>	Municipal	<input type="checkbox"/>	Privada
				<input checked="" type="checkbox"/>	

Caracterização

Tipologia construtiva:	Pombalino				
Época(s) de construção:	Séc. XVIII				
Cor:	Branco				
Estado de conservação	Bom	<input type="checkbox"/>	Razoável	<input checked="" type="checkbox"/>	Mau
				<input type="checkbox"/>	

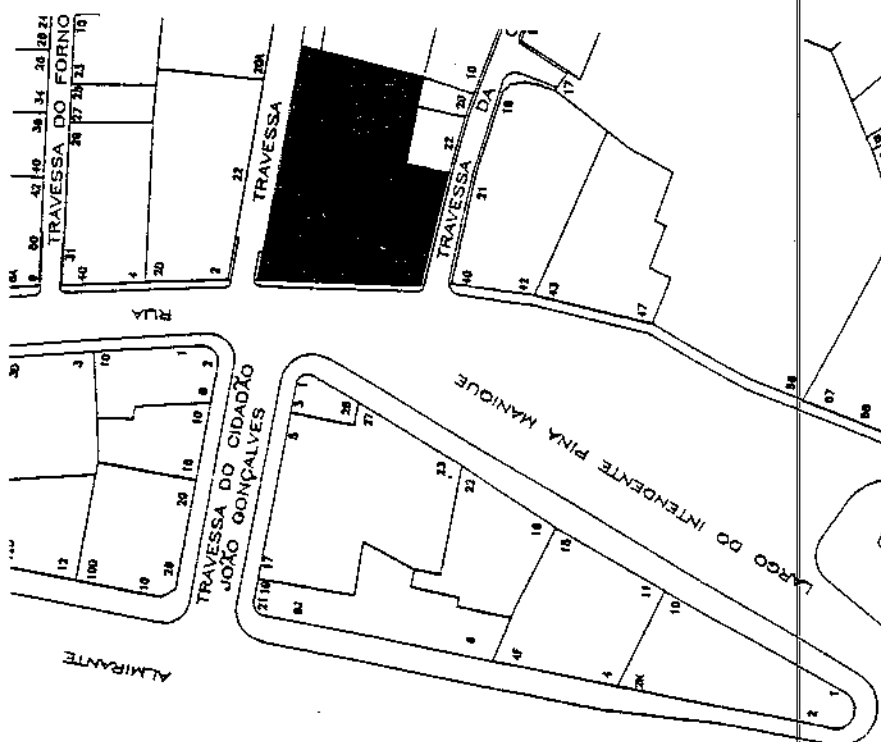
Valor Arquitectónico

Classificação tipológica					
Militar	<input type="checkbox"/>	Nobre	<input checked="" type="checkbox"/>	Industrial	<input type="checkbox"/>
Corrente	<input type="checkbox"/>	Religiosa	<input type="checkbox"/>	Outros	<input type="checkbox"/>
Cobertura	Terraço	<input type="checkbox"/>	Telhado	<input checked="" type="checkbox"/>	Misto
				<input type="checkbox"/>	
Imóvel já classificado	M.N.	<input type="checkbox"/>	LEGISLAÇÃO		
	I.I.P.	<input type="checkbox"/>	LEGISLAÇÃO		
	V.C.	<input type="checkbox"/>	LEGISLAÇÃO		
Proposta de classificação	M.N.	<input type="checkbox"/>	I.I.P.	<input type="checkbox"/>	I.V.C.
				<input checked="" type="checkbox"/>	
Valor ambiental	Local com valor ambiental, a submeter a projecto urbano especial, com criação de equipamento cultural e recreativo.				
Elementos notáveis	Portal em cantaria trabalhada.				
Elementos dissonantes	Publicidade				
Tipo de intervenção (artº 18º do R.U.M.)	a)				
Notas e observações	Existe proposta de aquisição por parte da CML. O edifício integra-se no conj. nº 1 "Arquitectura nobre do Intendente". Nele viveu o intendente Pina Manique.				

PALACETE POMBALINO

Largo do Intendente, 32-39

(Freg. dos Anjos)



Identificação

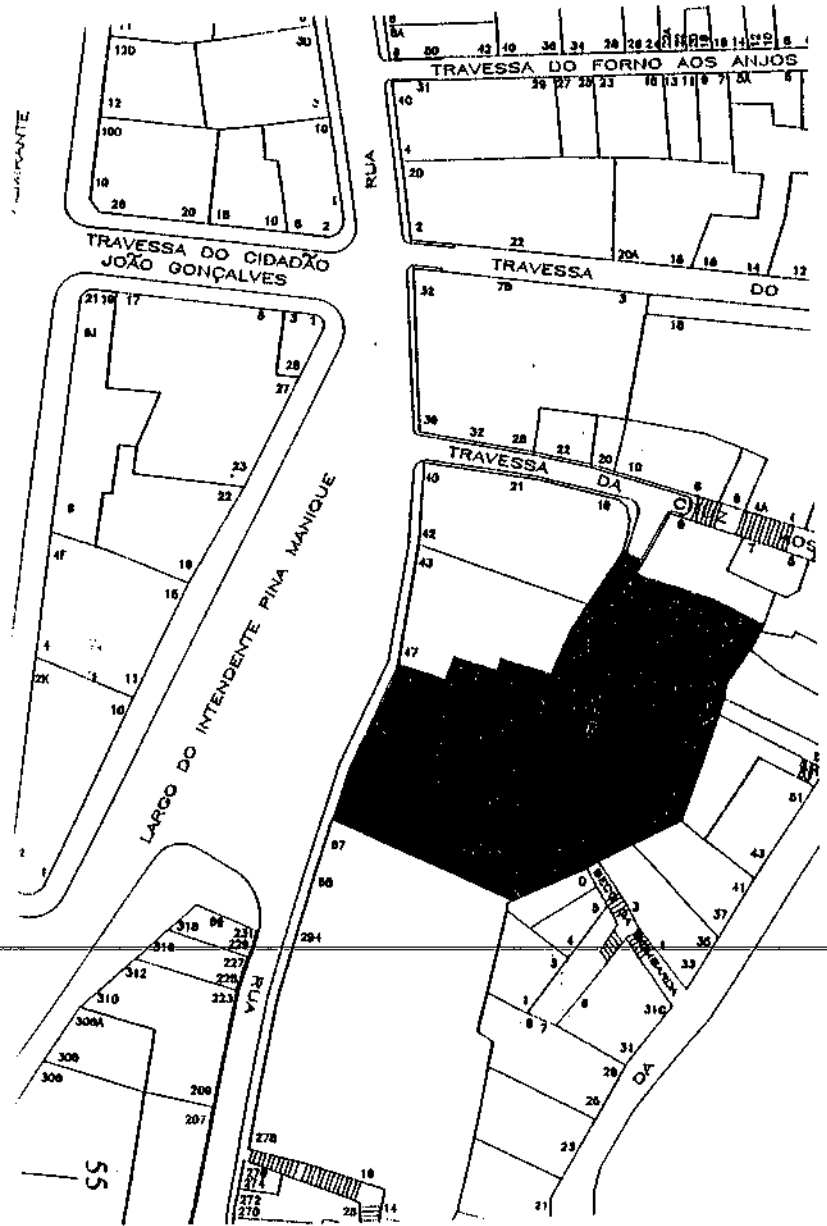
Palacete pombalino		Zona:	Quarteirão:	Lote:	Ficha:
		7B	050	7B29	7
Freguesia:	Anjos	Morada:	Lg. do Intendente Pina Manique 48-56		
Uso actual:	Comércio / Serviço cultural / Recreativo / Bar				
Uso primitivo:	Habitação				
Nº de pisos:	5	Área coberta:	486m2	Área de logradouro:	1563m2
Propriedade:	Estado	<input type="checkbox"/>	Municipal	<input type="checkbox"/>	Privada
					<input checked="" type="checkbox"/>

Caracterização

Tipologia construtiva:	Pombalino				
Época(s) de construção:	Séc. XVIII				
Cor:	Branco				
Estado de conservação	Bom	<input type="checkbox"/>	Razoável	<input type="checkbox"/>	Mau
					<input checked="" type="checkbox"/>

Valor Arquitectónico

Classificação tipológica					
Militar	<input type="checkbox"/>	Nobre	<input checked="" type="checkbox"/>	Industrial	<input type="checkbox"/>
Corrente	<input type="checkbox"/>	Religiosa	<input type="checkbox"/>	Outros	<input type="checkbox"/>
Cobertura	Terraço	<input type="checkbox"/>	Telhado	<input checked="" type="checkbox"/>	Misto
					<input type="checkbox"/>
Imóvel já classificado	M.N.	<input type="checkbox"/>	LEGISLAÇÃO		
	I.I.P.	<input type="checkbox"/>	LEGISLAÇÃO		
	V.C.	<input type="checkbox"/>	LEGISLAÇÃO		
Proposta de classificação	M.N.	<input type="checkbox"/>	I.I.P.	<input type="checkbox"/>	I.V.C.
					<input checked="" type="checkbox"/>
Valor ambiental	Local com valor ambiental, a submeter a projecto urbano especial, com criação de equipamento cultural e recreativo.				
Elementos notáveis	Portal em cantaria trabalhada.				
Elementos dissonantes	Alumínio, publicidade				
Tipo de intervenção (artº 18º do R.U.M.)	a)				
Notas e observações	Existe proposta de intervenção no edifício. Integra-se no conjunto nº 1 "Arquitectura nobre do Intendente"				



PALACETE POMBALINO

Largo do Intendente, 48-56

(Freg. dos Anjos)

Identificação

Palacete pombalino		Zona:	Quarteirão:	Lote:	Ficha:
		7B		050	7B30
Freguesia:	Anjos	Morada:	Lg. do Intendente 57-58/R do Benfornoso 278-294/TV Olarias 14		
Uso actual:	Serviços / Indústria / Bar / Pensão / Equipamento cultural				
Uso primitivo:	Habitação				
Nº de pisos:	4	Área coberta:	1890m2	Área de logradouro:	Não tem
Propriedade:	Estado	<input type="checkbox"/>	Municipal	<input type="checkbox"/>	Privada
				<input checked="" type="checkbox"/>	

Caracterização

Tipologia construtiva:	Pombalino				
Época(s) de construção:	Séc. XVIII				
Cor:	Rosa				
Estado de conservação	Bom	<input type="checkbox"/>	Razoável	<input checked="" type="checkbox"/>	Mau
				<input type="checkbox"/>	

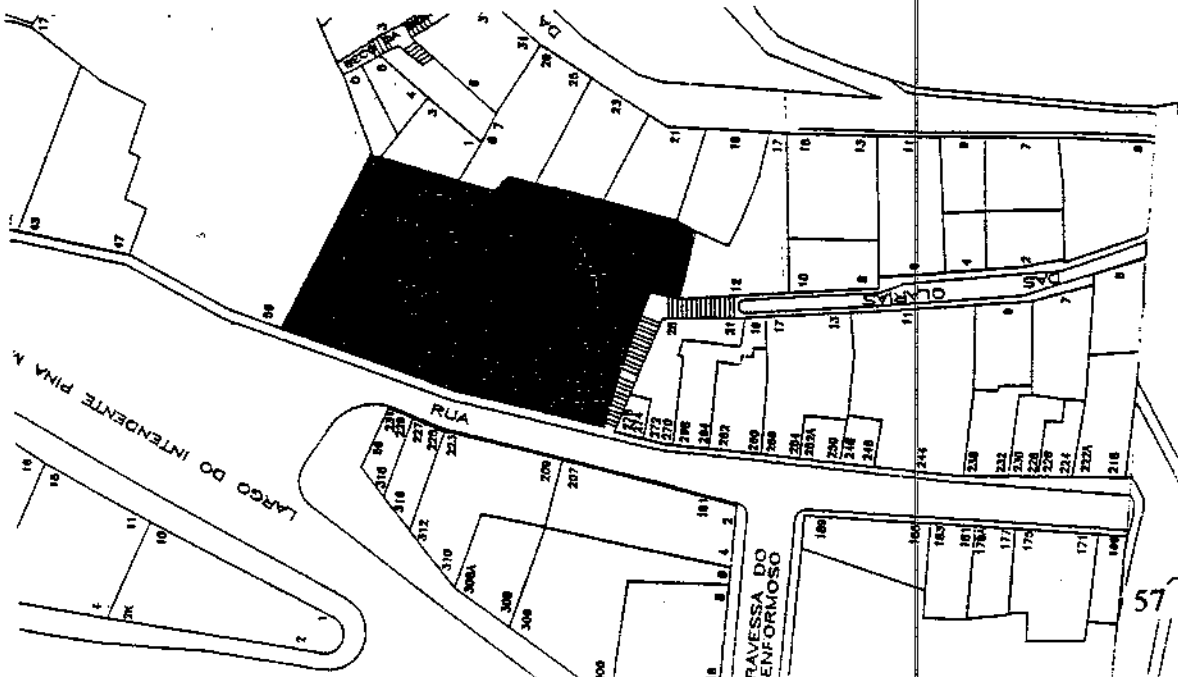
Valor Arquitectónico

Classificação tipológica					
Militar	<input type="checkbox"/>	Nobre	<input checked="" type="checkbox"/>	Industrial	<input type="checkbox"/>
Corrente	<input type="checkbox"/>	Religiosa	<input type="checkbox"/>	Outros	<input type="checkbox"/>
Cobertura	Terraço	<input type="checkbox"/>	Telhado	<input checked="" type="checkbox"/>	Misto
				<input type="checkbox"/>	
Imóvel já classificado	M.N.	<input type="checkbox"/>	LEGISLAÇÃO		
	I.I.P.	<input type="checkbox"/>	LEGISLAÇÃO		
	V.C.	<input type="checkbox"/>	LEGISLAÇÃO		
Proposta de classificação	M.N.	<input type="checkbox"/>	I.I.P.	<input type="checkbox"/>	I.V.C.
				<input checked="" type="checkbox"/>	
Valor ambiental	Local com valor ambiental, a submeter a projecto urbano especial, com criação de equipamento cultural e recreativo.				
Elementos notáveis					
Elementos dissonantes	Alumínios, estores, publicidade				
Tipo de intervenção (artº 18º do R.U.M.)	a)				
Notas e observações	Existe proposta de aquisição por parte da CML. Integra-se no conjunto nº 1 "Arquitectura nobre do Intendente".				

PALACETE POMBALINO

Largo do Intendente, 57-58 / Rua do Benfornoso, 278-94

(Freg. dos Anjos)



Identificação

Edifício pré-pombalino		Zona: 7G	Quarteirão:	Lote: 052	Ficha: 7G09	9
Freguesia:	Anjos	Morada:	Rua do Benfornoso, 199-207			
Uso actual:	Comércio					
Uso primitivo:	Habitação (civil? religiosa?)					
Nº de pisos:	2	Área coberta:	315m2	Área de logradouro:	Não tem	
Propriedade:	Estado	<input type="checkbox"/>	Municipal	<input type="checkbox"/>	Privada	<input checked="" type="checkbox"/>

Caracterização

Tipologia construtiva:	Pré-Pombalino					
Época(s) de construção:	Séc. XVII					
Cor:	Branco					
Estado de conservação	Bom	<input type="checkbox"/>	Razoável	<input type="checkbox"/>	Mau	<input type="checkbox"/>

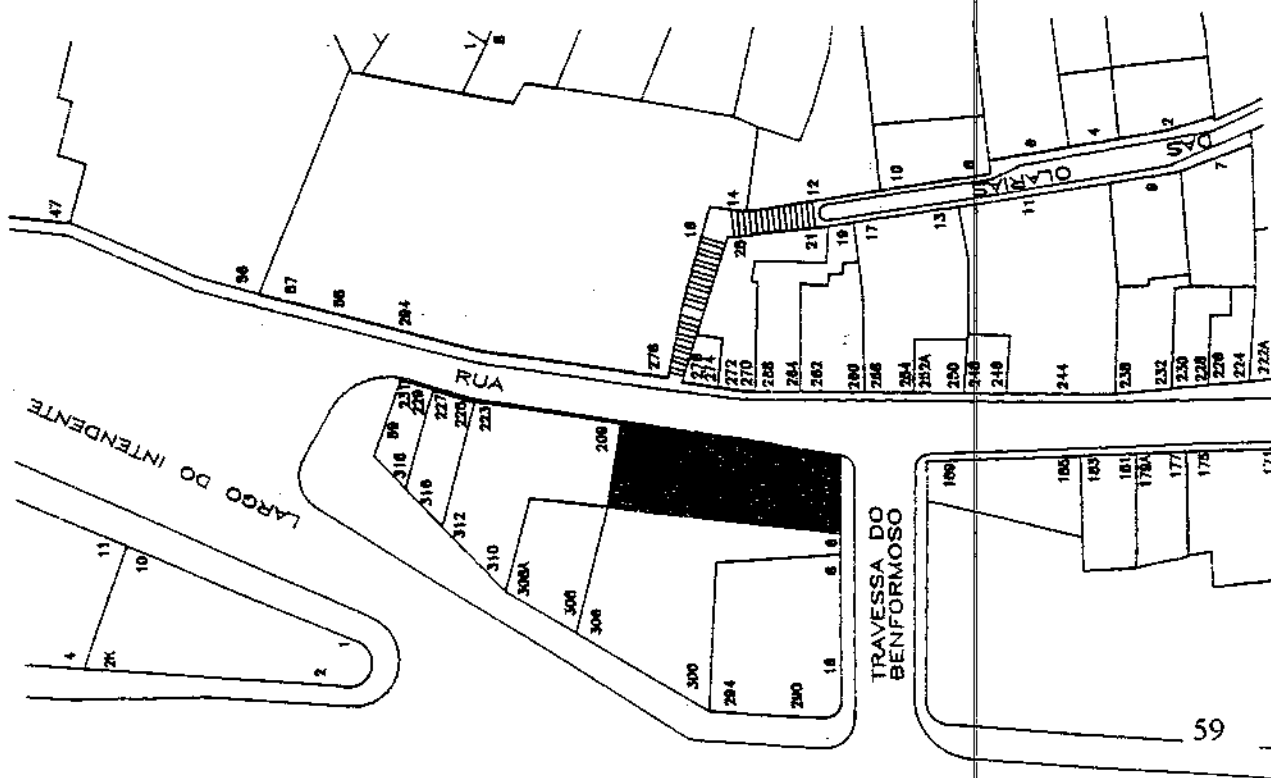
Valor Arquitectónico

Classificação tipológica											
Militar	<input type="checkbox"/>	Nobre	<input type="checkbox"/>	Industrial	<input type="checkbox"/>	Corrente	<input checked="" type="checkbox"/>	Religiosa	<input type="checkbox"/>	Outros	<input type="checkbox"/>
Cobertura	Terraço	<input type="checkbox"/>	Telhado	<input checked="" type="checkbox"/>	Misto	<input type="checkbox"/>					
Imóvel já classificado	M.N.	<input type="checkbox"/>	LEGISLAÇÃO								
	I.P.	<input type="checkbox"/>	LEGISLAÇÃO								
	V.C.	<input type="checkbox"/>	LEGISLAÇÃO								
Proposta de classificação	M.N.	<input type="checkbox"/>	I.P.	<input type="checkbox"/>	I.V.C.	<input checked="" type="checkbox"/>					
Valor ambiental	com valor ambiental.										
Elementos notáveis	Placa com inscrição de propriedade do convento do Desterro.										
Elementos dissonantes	Alumínios, publicidade.										
Tipo de intervenção (artº 18º do R.U.M.)	a)										
Notas e observações	Como o atesta a placa com inscrição, pertenceu ao convento do Desterro, situando-se na sua cerca, destruída com os loteamentos do séc XIX.										

EDIFÍCIO PRÉ-POMBALINO

Rua do Benfornoso, 191-207

(Freg. dos Anjos)



Identificação

Palácio Figueira dos Condes de Figueira		Zona: 5C	Quartelão:	Lote: 29	Ficha: 5C01 10
Freguesia:	Graça	Morada:	Cç. da Graça, nº1-1D / Cç. de St André 2-14		
Uso actual:	Comércio / Serviço / Restaurante				
Uso primitivo:	Habitação				
Nº de pisos:	4	Área coberta:	780m2	Área de logradouro:	182m2
Propriedade:	Estado <input type="checkbox"/>	Municipal <input type="checkbox"/>	Privada <input checked="" type="checkbox"/>		

Caracterização

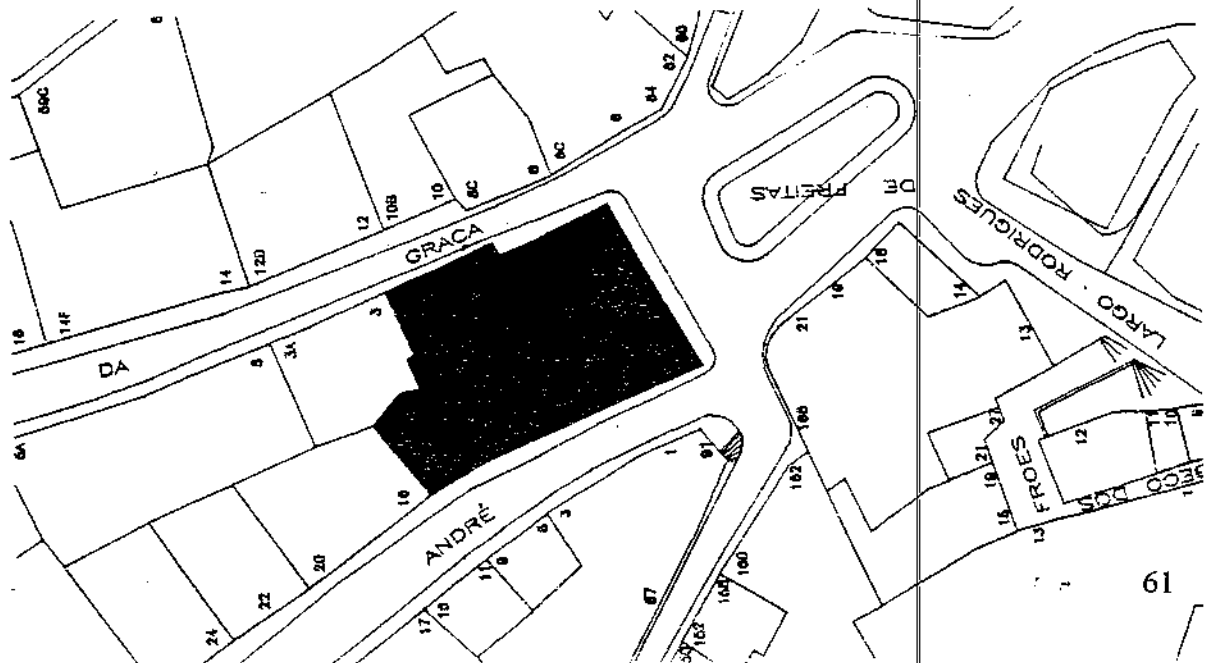
Tipologia construtiva:	Pré-Pombalino				
Época(s) de construção:	Séc. XVII				
Cor:	Ocre				
Estado de conservação	Bom <input checked="" type="checkbox"/>	Razoável <input type="checkbox"/>	Mau <input type="checkbox"/>		

Valor Arquitectónico

Classificação tipológica					
Militar <input type="checkbox"/>	Nobre <input checked="" type="checkbox"/>	Industrial <input type="checkbox"/>	Corrente <input type="checkbox"/>	Religiosa <input type="checkbox"/>	Outros <input type="checkbox"/>
Cobertura	Terraço <input type="checkbox"/>	Teilhado <input checked="" type="checkbox"/>	Misto <input type="checkbox"/>		
Imóvel já classificado	M.N.	<input type="checkbox"/>	LEGISLAÇÃO		
	I.I.P.	<input type="checkbox"/>	LEGISLAÇÃO		
	V.C.	<input type="checkbox"/>	LEGISLAÇÃO		
Proposta de classificação	M.N. <input type="checkbox"/>	I.I.P. <input checked="" type="checkbox"/>	I.V.C. <input type="checkbox"/>		
Valor ambiental	Local com valor ambiental.				
Elementos notáveis	Portais e janelas em cantaria trabalhada. Azulejos historiados e pintura dos sécs XVII e XVIII, nomeadamente os que se situavam no arco de Stº André. Tectos em caixotão. Capela interior.				
Elementos dissonantes					
Tipo de intervenção (artº 18º do R.U.M.)	a)				
Notas e observações	O edifício integra-se no conjunto nº 5 "Conj. de Arqº nobre do séc XVII a Stº André". A classificação estende-se aos elementos notáveis no seu interior (vãos, cantarias, azulejos, pintura, tectos capela, imaginária, etc...).				

PALÁCIO FIGUEIRA

Caracol da Graça, 1-1D/Calçada de Stº André, 2-14
(Freg. da Graça)



Identificação

Palácio dos Senhores de Trofa / Pátio do Barbosa		Zona: 5B	Quarteirão:	Lote: 30	Ficha: 5B10	11
Freguesia:	Graça		Morada:	Cç da Graça, 14-18F		
Uso actual:	Serviços / Saúde / Habitação					
Uso primitivo:	Habitação					
Nº de pisos:	3	Área coberta:	484m ²	Área de logradouro:	176m ²	
Propriedade:	Estado	<input type="checkbox"/>	Municipal	<input type="checkbox"/>	Privada	<input checked="" type="checkbox"/>

Caracterização

Tipologia construtiva:	Pré-Pombalino					
Época(s) de construção:	Séc. XVII					
Cor:	Ocre					
Estado de conservação	Bom	<input type="checkbox"/>	Razoável	<input type="checkbox"/>	Mau	<input checked="" type="checkbox"/>

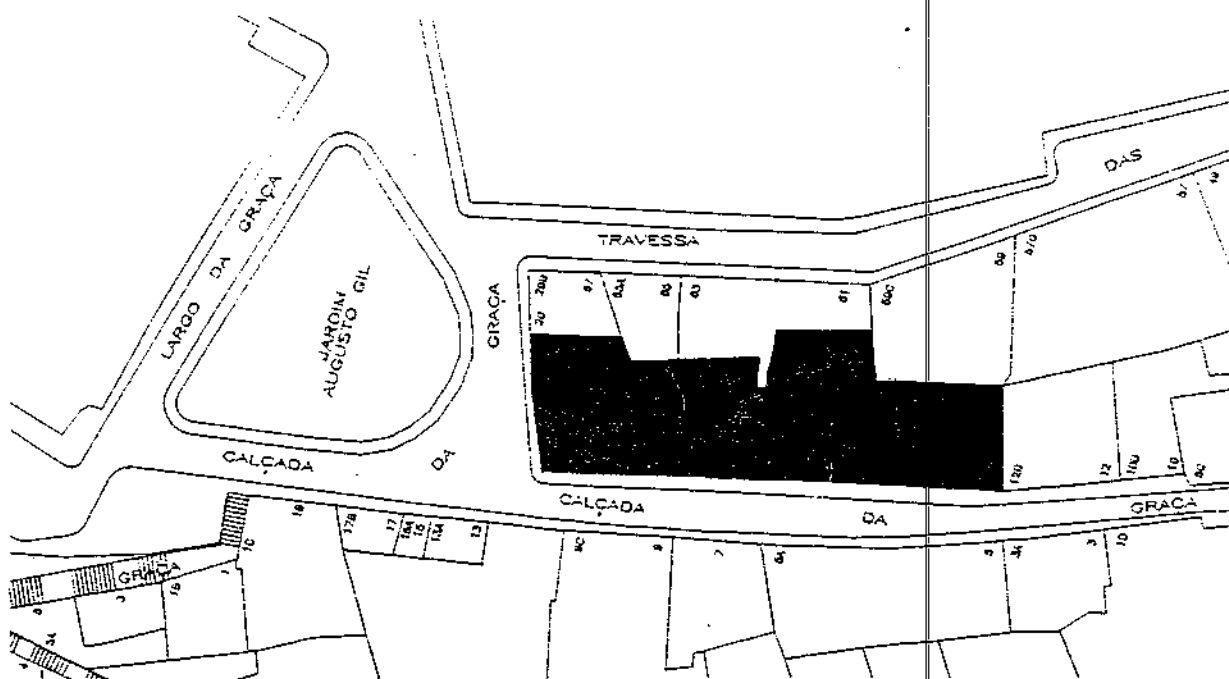

Valor Arquitectónico

Classificação tipológica											
Militar	<input type="checkbox"/>	Nobre	<input checked="" type="checkbox"/>	Industrial	<input type="checkbox"/>	Corrente	<input type="checkbox"/>	Religiosa	<input type="checkbox"/>	Outros	<input type="checkbox"/>
Cobertura	Terraço	<input type="checkbox"/>	Telhado	<input checked="" type="checkbox"/>	Misto	<input type="checkbox"/>					
Imóvel já classificado	M.N.	<input type="checkbox"/>	LEGISLAÇÃO								
	I.I.P.	<input type="checkbox"/>	LEGISLAÇÃO								
	V.C.	<input type="checkbox"/>	LEGISLAÇÃO								
Proposta de classificação	M.N.	<input type="checkbox"/>	I.I.P.	<input type="checkbox"/>	I.V.C.	<input checked="" type="checkbox"/>					
Valor ambiental	local com valor ambiental.										
Elementos notáveis	Portais e janelas em cantaria trabalhada.										
Elementos dissonantes	Estores, aluminios.										
Tipo de intervenção (artº 18º do R.U.M.)	a)										
Notas e observações	É proposto para o local equipamento turístico.										

PALÁCIO TROFA

Largo da Graça nº 6

(Freg. da Graça)



Identificação

Casa senhorial pré-pombalina		Zona:	Quartelrão:	Lote:	Ficha:
		5C		29	5C10 12
Freguesia:	Graça	Morada:	Cç da Graça, 19		
Uso actual:	Habitação				
Uso primitivo:	Habitação				
Nº de pisos:	3	Área coberta:	165m2	Área de logradouro:	165m2
Propriedade:	Estado	<input type="checkbox"/>	Municipal	<input type="checkbox"/>	Privada
					<input checked="" type="checkbox"/>

Caracterização

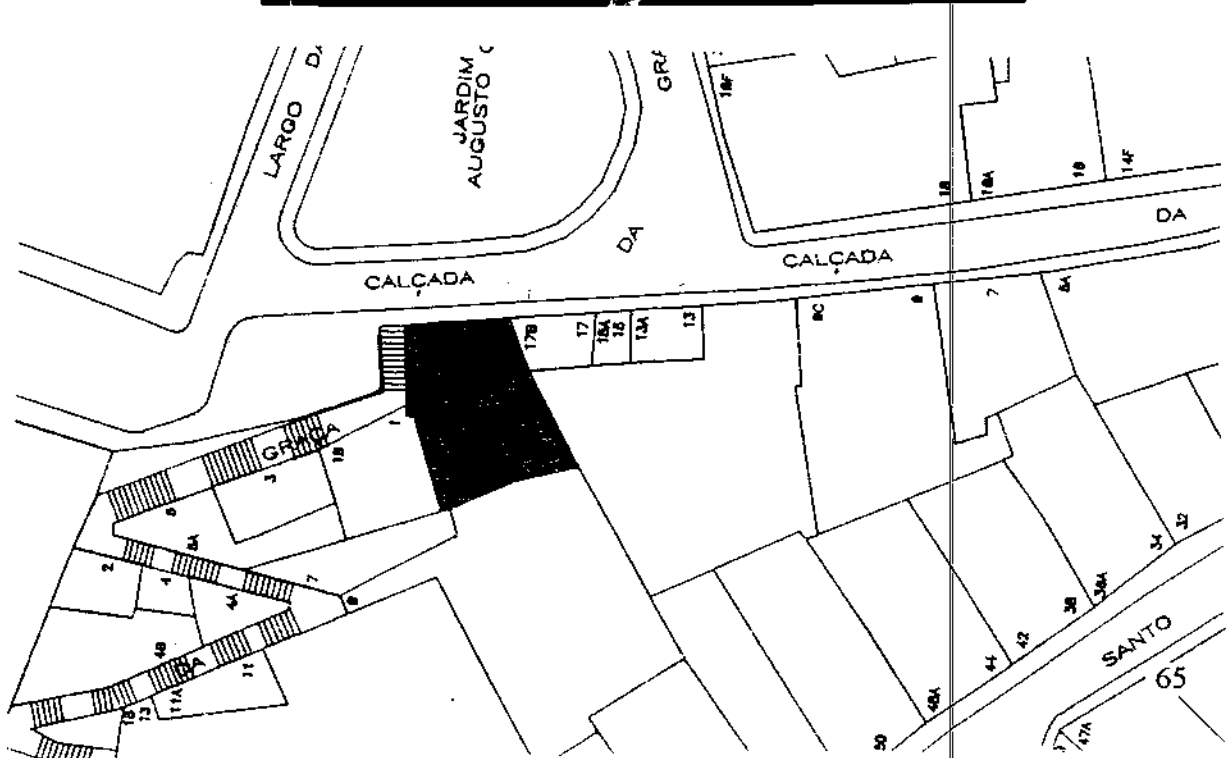
Tipologia construtiva:	Pré-Pombalina				
Época(s) de construção:	Séc. XVII				
Cor:	Rosa				
Estado de conservação	Bom	<input checked="" type="checkbox"/>	Razoável	<input type="checkbox"/>	Mau
					<input type="checkbox"/>

Valor Arquitectónico

Classificação tipológica					
Militar	<input type="checkbox"/>	Nobre	<input type="checkbox"/>	Industrial	<input type="checkbox"/>
Corrente	<input checked="" type="checkbox"/>	Religiosa	<input type="checkbox"/>	Outros	<input type="checkbox"/>
Cobertura	Terraço	<input type="checkbox"/>	Telhado	<input type="checkbox"/>	Misto
					<input type="checkbox"/>
Imóvel já classificado	M.N.	<input type="checkbox"/>	LEGISLAÇÃO		
	I.P.	<input type="checkbox"/>	LEGISLAÇÃO		
	V.C.	<input type="checkbox"/>	LEGISLAÇÃO		
Proposta de classificação	M.N.	<input type="checkbox"/>	I.P.	<input type="checkbox"/>	I.V.C.
					<input checked="" type="checkbox"/>
Valor ambiental	Local com valor ambiental.				
Elementos notáveis					
Elementos dissonantes					
Tipo de intervenção (artº 18º do R.U.M.)	a)				
Notas e observações	O último andar termina em água furtada.				

CASA SENHORIAL PRÉ-POMBALINA

Calçada da Graça, 19
(Freg. da Graça)



Identificação

Casa senhorial pré-pombalina		Zona:	Quartelão:	Lote:	Ficha:
		5B		30	5B15 13
Freguesia:	Graça		Morada:	Çç da Graça, 6-6C	
Uso actual:	Habitação				
Uso primitivo:	Habitação				
Nº de pisos:	4	Área coberta:	135m2	Área de logradouro:	30m2
Propriedade:	Estado	<input type="checkbox"/>	Municipal	<input type="checkbox"/>	Privada <input checked="" type="checkbox"/>

Caracterização

Tipologia construtiva:	Pré-Pombalino				
Época(s) de construção:	Séc. XVII				
Cor:	Azulejo amarelo-verde				
Estado de conservação	Bom	<input checked="" type="checkbox"/>	Razoável	<input type="checkbox"/>	Mau <input type="checkbox"/>

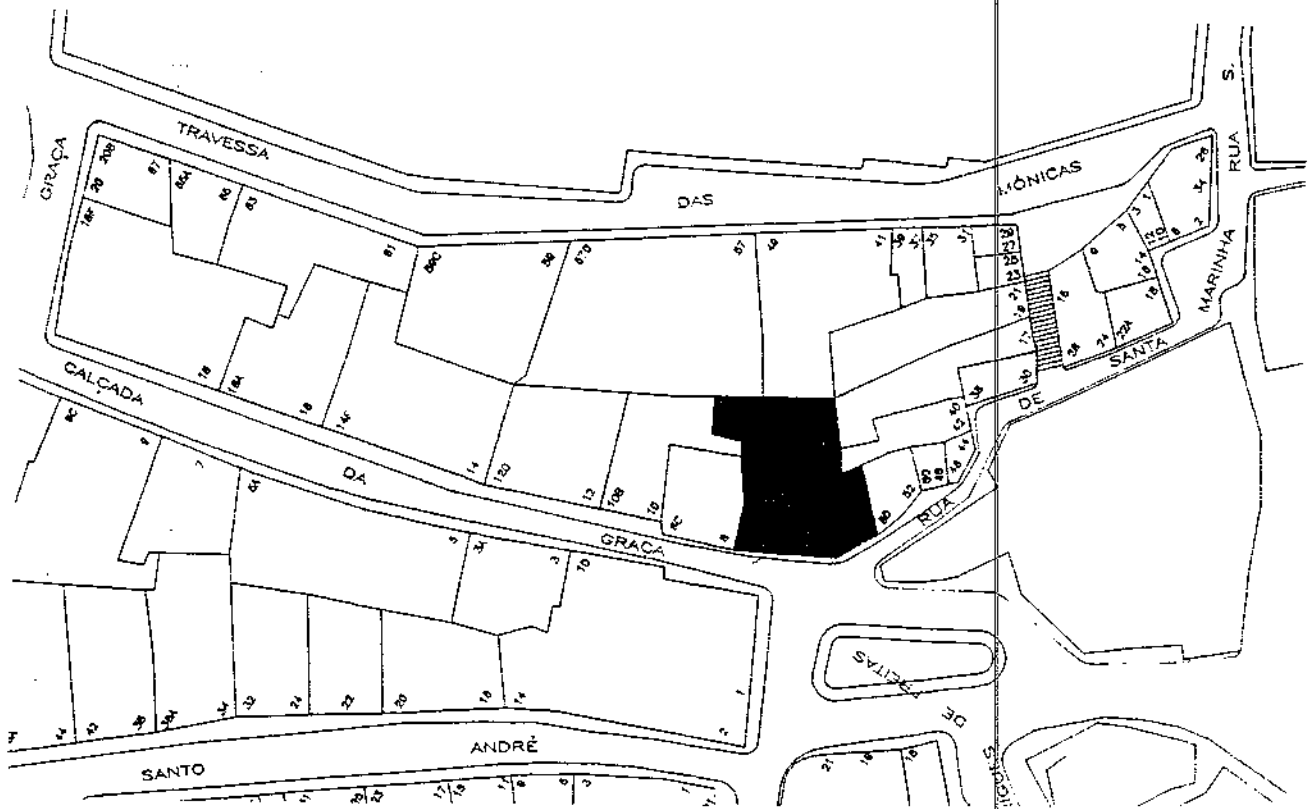
Valor Arquitectónico

Classificação tipológica											
Militar	<input type="checkbox"/>	Nobre	<input checked="" type="checkbox"/>	Industrial	<input type="checkbox"/>	Corrente	<input type="checkbox"/>	Religiosa	<input type="checkbox"/>	Outros	<input type="checkbox"/>
Cobertura	Terraço	<input type="checkbox"/>	Telhado	<input type="checkbox"/>	Misto	<input type="checkbox"/>					
Imóvel já classificado	M.N.	<input type="checkbox"/>	LEGISLAÇÃO								
	I.I.P.	<input type="checkbox"/>	LEGISLAÇÃO								
	V.C.	<input type="checkbox"/>	LEGISLAÇÃO								
Proposta de classificação	M.N.	<input type="checkbox"/>	I.I.P.	<input type="checkbox"/>	I.V.C.	<input checked="" type="checkbox"/>					
Valor ambiental	Local com valor ambiental.										
Elementos notáveis	Portal em cantaria trabalhada. Azulejos do séc XIX a revestir o edifício.										
Elementos dissonantes											
Tipo de intervenção (artº 18º do R.U.M.)	a)										
Notas e observações	Integra-se no conjunto nº 2 "Conjunto habitacional da Travessa das Mónicas." Edifício pré-pombalino /pombalino. Águas furtadas no último piso.										

CASA SENHORIAL

Calçada da Graça nº 6

(Freg. da Graça)



Identificação

Casa senhorial		Zona: 5C	Quarteirão:	Lote: 29	Ficha: 5C21	14
Freguesia:	Graça		Morada:	Rua dos Lagares, 10-18		
Uso actual:	Habitação					
Uso primitivo:	Habitação					
Nº de pisos:	4	Área coberta:	435m ²	Área de logradouro:	335m ²	
Propriedade:	Estado	<input type="checkbox"/>	Municipal	<input type="checkbox"/>	Privada	<input checked="" type="checkbox"/>

Caracterização

Tipologia construtiva:	Pombalino					
Época(s) de construção:	Séc. XVIII					
Cor:	Rosa					
Estado de conservação	Bom	<input type="checkbox"/>	Razoável	<input checked="" type="checkbox"/>	Mau	<input type="checkbox"/>

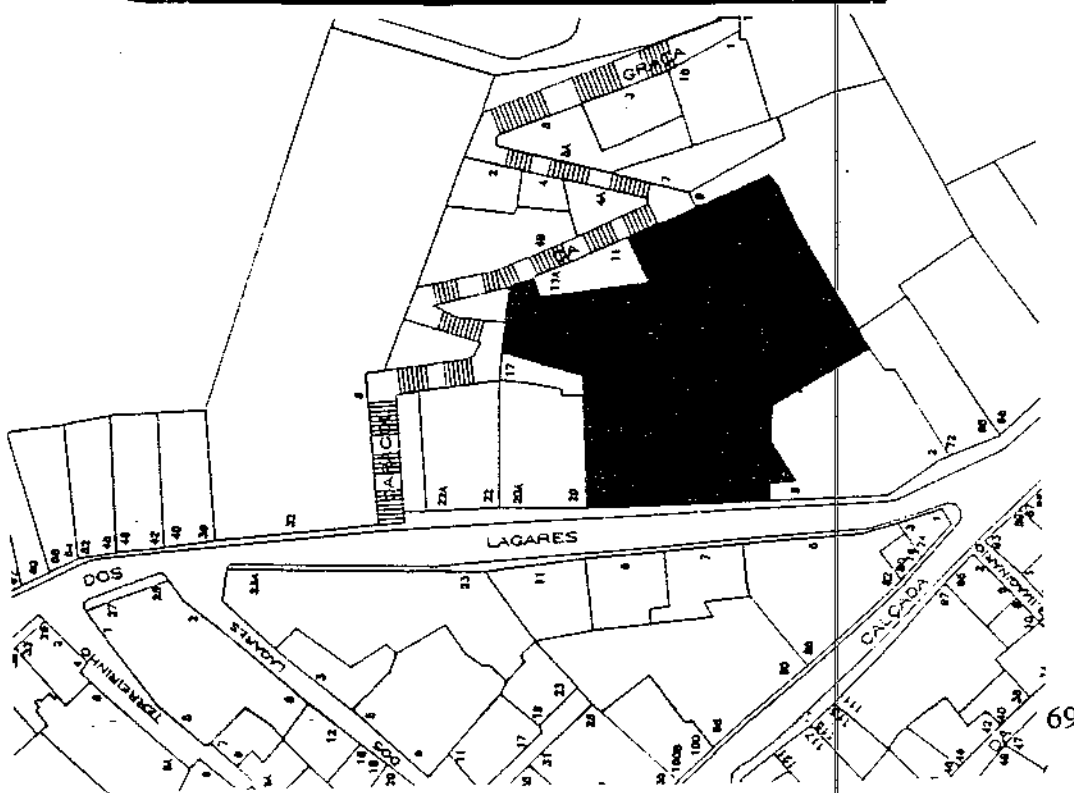
Valor Arquitectónico

Classificação tipológica											
Militar	<input type="checkbox"/>	Nobre	<input checked="" type="checkbox"/>	Industrial	<input type="checkbox"/>	Corrente	<input type="checkbox"/>	Religiosa	<input type="checkbox"/>	Outros	<input type="checkbox"/>
Cobertura	Terraço	<input type="checkbox"/>	Telhado	<input checked="" type="checkbox"/>	Misto	<input type="checkbox"/>					
Imóvel já classificado	M.N.	<input type="checkbox"/>	LEGISLAÇÃO								
	I.I.P.	<input type="checkbox"/>	LEGISLAÇÃO								
	V.C.	<input type="checkbox"/>	LEGISLAÇÃO								
Proposta de classificação	M.N.	<input type="checkbox"/>	I.I.P.	<input type="checkbox"/>	I.V.C.	<input checked="" type="checkbox"/>					
Valor ambiental	Local com valor ambiental. Área a submeter a projecto urbano especial.										
Elementos notáveis	Vãos com cantarias trabalhadas.										
Elementos dissonantes	Estores no 2º andar										
Tipo de intervenção (artº 18º do R.U.M.)	a)										
Notas e observações	Proposta de intervenção no edificado. Área a submeter a projecto urbano especial. O edifício integra um conjunto urbano singular										

EDIFÍCIO DE HABITAÇÃO

Rua dos Lagares, 10-18

(Freg. da Graça)



Identificação

Edifício de habitação	Zona: 5D	Quarteirão:	Lote: 24	Ficha: 5D15	15
Freguesia: Graça	Morada: Rua dos Lagares, 74-74A				
Uso actual: Habitação					
Uso primitivo: Habitação					
Nº de pisos: 5	Área coberta: 450m2	Área de logradouro: 1230m2			
Propriedade:	Estado <input type="checkbox"/>	Municipal <input type="checkbox"/>	Privada <input checked="" type="checkbox"/>		

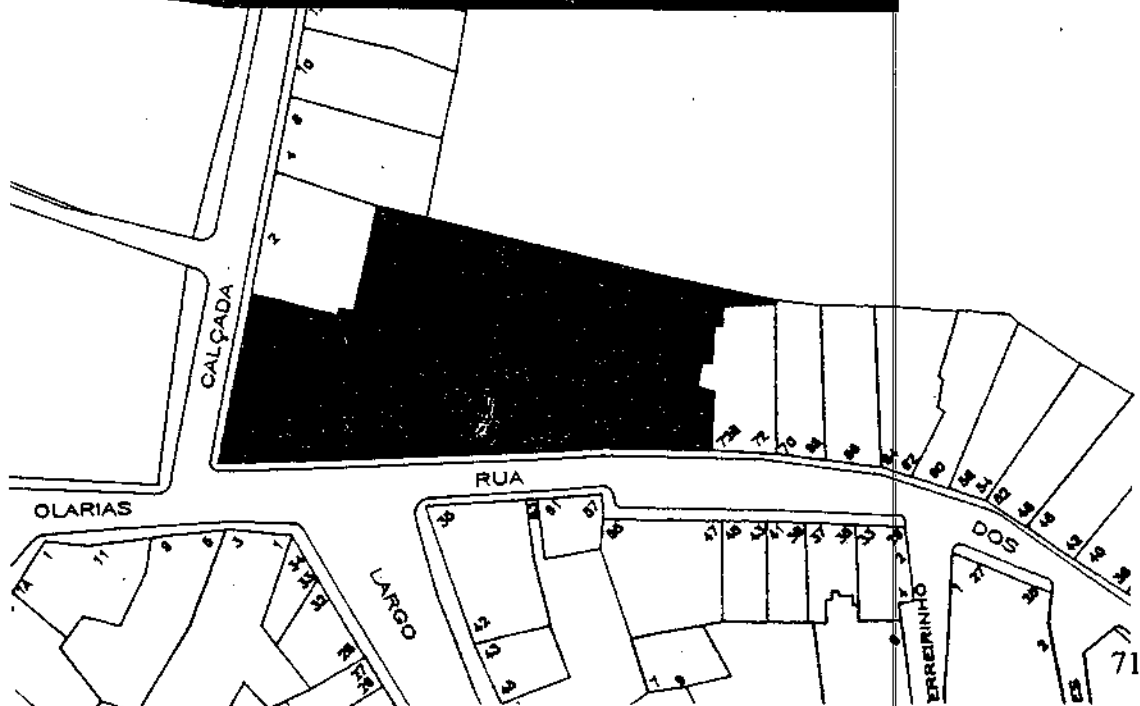
Caracterização

Tipologia construtiva: Galoileiro					
Época(s) de construção: Séc. XIX					
Cor: Branco marfim e azulejo no piso térreo					
Estado de conservação	Bom <input type="checkbox"/>	Razoável <input checked="" type="checkbox"/>	Mau <input type="checkbox"/>		

Valor Arquitectónico

Classificação tipológica					
Militar <input type="checkbox"/>	Nobre <input type="checkbox"/>	Industrial <input type="checkbox"/>	Corrente <input checked="" type="checkbox"/>	Religiosa <input type="checkbox"/>	Outros <input type="checkbox"/>
Cobertura	Terraço <input type="checkbox"/>	Telhado <input checked="" type="checkbox"/>		Misto <input type="checkbox"/>	
Imóvel já classificado	M.N.	<input type="checkbox"/>	LEGISLAÇÃO		
	I.I.P.	<input type="checkbox"/>	LEGISLAÇÃO		
	V.C.	<input type="checkbox"/>	LEGISLAÇÃO		
Proposta de classificação	M.N.	<input type="checkbox"/>	I.I.P.	<input type="checkbox"/>	I.V.C. <input checked="" type="checkbox"/>
Valor ambiental	Local com valor ambiental, com criação de equipamento cultural, recreativo e zona verde.				
Elementos notáveis	Fachada revestida a azulejo e janelas em ogiva, numa composição típica de séc. XIX				
Elementos dissonantes					
Tipo de intervenção (artº 18º do R.U.M.)	a)				
Notas e observações	Existe proposta de aquisição, por parte da CML, com criação de jardim público no seu logradouro.				

CASA SENHORIAL DO SÉC. XIX
Rua dos Lagares, 74-74A
(Freg. da Graça)



Identificação

Edifício habitação pré-pombalino		Zona:	Quarteirão:	Lote:	Ficha:
		5B		30	5B1 16
Freguesia:	Graça		Morada:	Tv das Mónicas, 27-29	
Uso actual:	Habitação				
Uso primitivo:	Habitação				
Nº de pisos:	3	Área coberta:	21m2	Área de logradouro:	não tem
Propriedade:	Estado	<input type="checkbox"/>	Municipal	<input type="checkbox"/>	Privada <input checked="" type="checkbox"/>

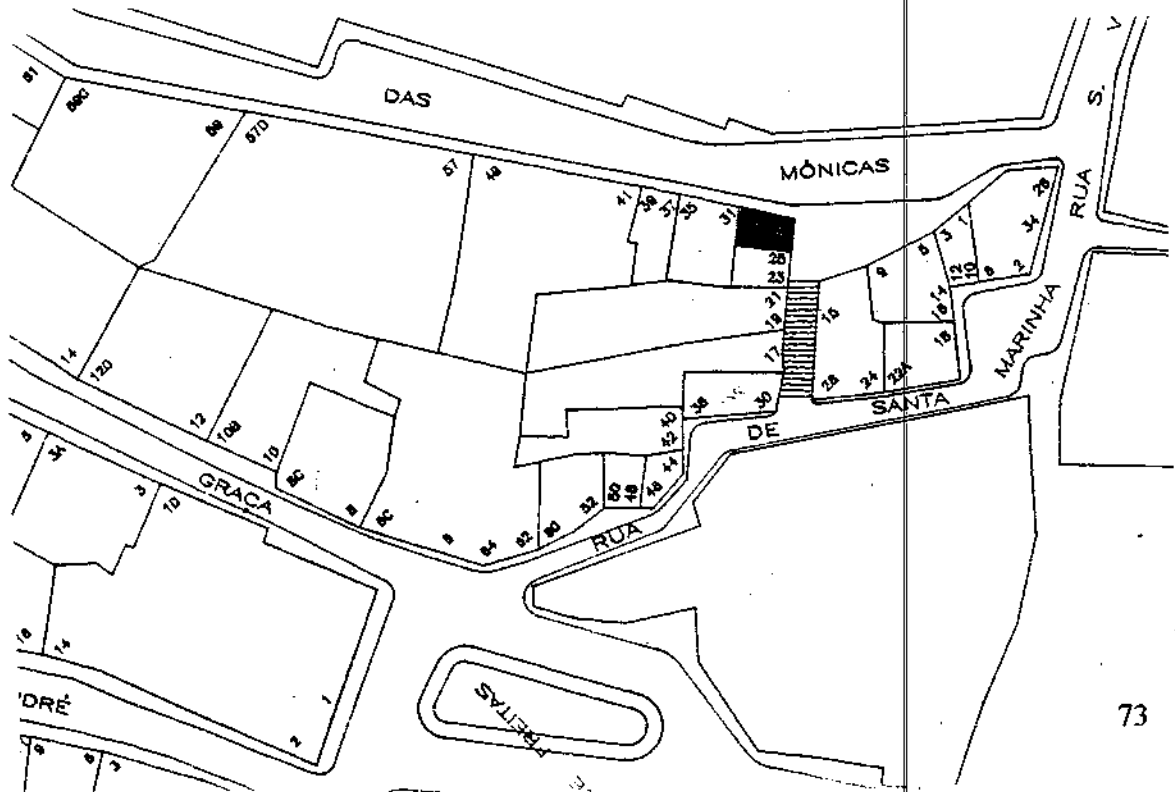
Caracterização

Tipologia construtiva:	Pré-Pombalino				
Época(s) de construção:	Séc. XVII				
Cor:	Branco				
Estado de conservação	Bom	<input type="checkbox"/>	Razoável	<input type="checkbox"/>	Mau <input checked="" type="checkbox"/>

Valor Arquitectónico

Classificação tipológica											
Militar	<input type="checkbox"/>	Nobre	<input type="checkbox"/>	Industrial	<input type="checkbox"/>	Corrente	<input checked="" type="checkbox"/>	Religiosa	<input type="checkbox"/>	Outros	<input type="checkbox"/>
Cobertura	Terraço	<input type="checkbox"/>	Telhado	<input checked="" type="checkbox"/>	Misto	<input type="checkbox"/>					
Imóvel já classificado	M.N.	<input type="checkbox"/>	LEGISLAÇÃO								
	I.I.P.	<input type="checkbox"/>	LEGISLAÇÃO								
	V.C.	<input type="checkbox"/>	LEGISLAÇÃO								
Proposta de classificação	M.N.	<input type="checkbox"/>	I.I.P.	<input type="checkbox"/>	I.V.C.	<input checked="" type="checkbox"/>					
Valor ambiental	Local com valor ambiental										
Elementos notáveis											
Elementos dissonantes											
Tipo de intervenção (artº 18º do R.U.M.)	a)										
Notas e observações	Integra-se no conjunto nº 2 "Conjunto habitacional da Travessa das Mónicas".										

EDIFÍCIO DE HABITAÇÃO PRÉ-POMBALINO
Travessa das Mónicas, 27-29
(Freg. da Graça)



Identificação

Edifício habitação pré-pombalino		Zona:	Quartelão:	Lote:	Ficha:
		5B		30	5B29 17
Freguesia:	Graça		Morada:	Tv das Mónicas, 23-25	
Uso actual:	Habitação				
Uso primitivo:	Habitação				
Nº de pisos:	4	Área coberta:	40m2	Área de logradouro:	Não tem
Propriedade:	Estado	<input type="checkbox"/>	Municipal	<input type="checkbox"/>	Privada <input checked="" type="checkbox"/>

Caracterização

Tipologia construtiva:	Pré-Pombalino				
Época(s) de construção:	Séc. XVII				
Cor:	Ocre				
Estado de conservação	Bom	<input type="checkbox"/>	Razoável	<input type="checkbox"/>	Mau <input checked="" type="checkbox"/>

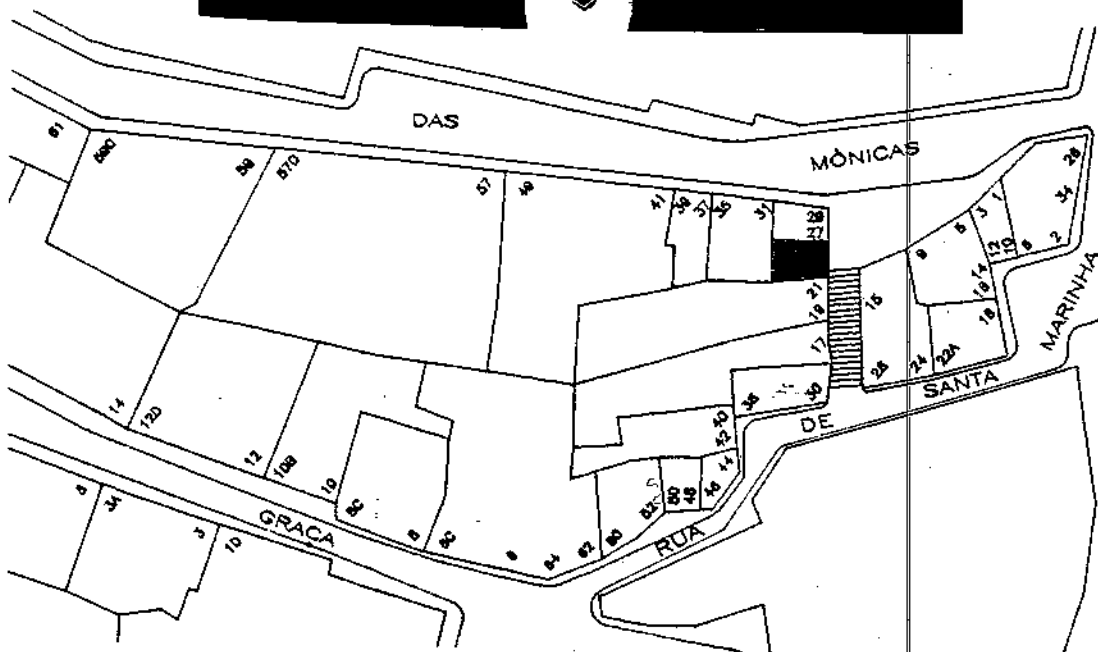
Valor Arquitectónico

Classificação tipológica											
Militar	<input type="checkbox"/>	Nobre	<input type="checkbox"/>	Industrial	<input type="checkbox"/>	Corrente	<input checked="" type="checkbox"/>	Religiosa	<input type="checkbox"/>	Outros	<input type="checkbox"/>
Cobertura	Terraço	<input type="checkbox"/>	Telhado	<input type="checkbox"/>	Misto	<input type="checkbox"/>					
Imóvel já classificado	M.N.	<input type="checkbox"/>	LEGISLAÇÃO								
	I.I.P.	<input type="checkbox"/>	LEGISLAÇÃO								
	V.C.	<input type="checkbox"/>	LEGISLAÇÃO								
Proposta de classificação	M.N.	<input type="checkbox"/>	I.I.P.	<input type="checkbox"/>	I.V.C.	<input checked="" type="checkbox"/>					
Valor ambiental	Local com valor ambiental										
Elementos notáveis											
Elementos dissonantes											
Tipo de intervenção (artº 18º do R.U.M.)	a)										
Notas e observações	Integra-se no conjunto nº 2 "Conjunto habitacional da Travessa das Mónicas".										

EDIFÍCIO DE HABITAÇÃO PRÉ-POMBALINO

Travessa das Mónicas, 23-25

(Freg. da Graça)



Identificação

Edifício habitação pré-pombalino		Zona: 5B	Quarteirão:	Lote: 30	Ficha: 5B04 18
Freguesia:	Graça		Morada:	Tv das Mónicas, 41-49	
Uso actual:	Habitação				
Uso primitivo:	Habitação				
Nº de pisos:	5	Área coberta:	198m ²	Área de logradouro:	242m ²
Propriedade:	Estado	<input type="checkbox"/>	Municipal	<input type="checkbox"/>	Privada <input checked="" type="checkbox"/>

Caracterização

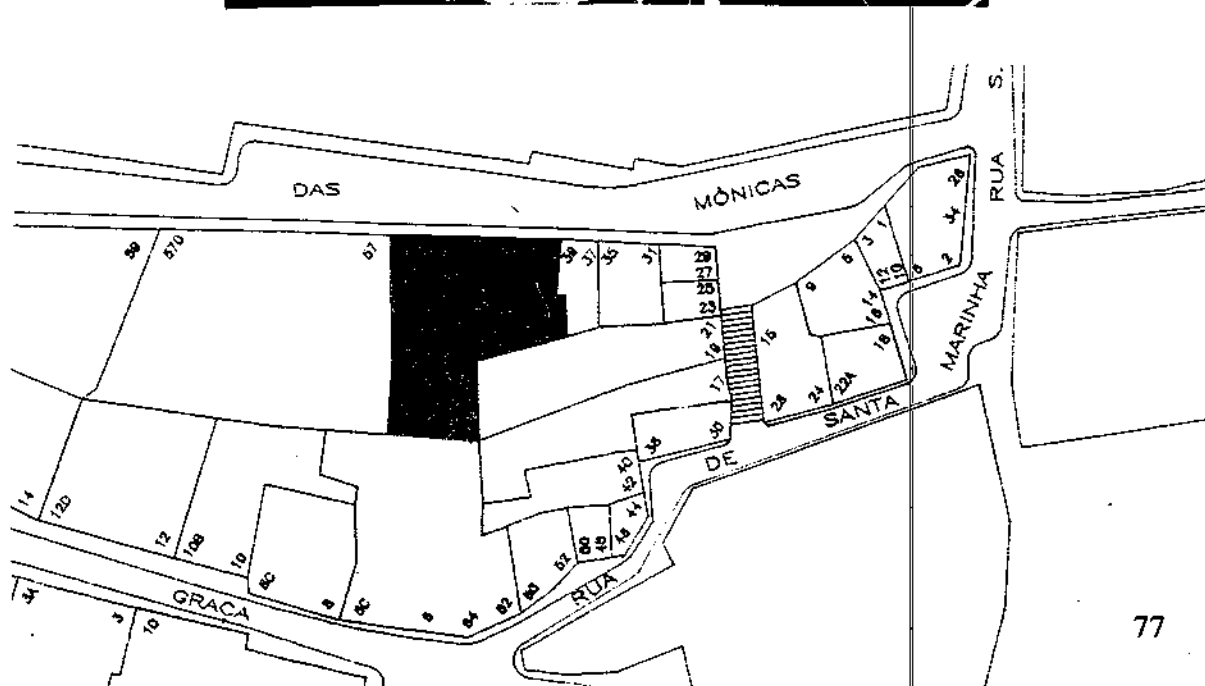
Tipologia construtiva:	Pombalino				
Época(s) de construção:	Séc. XVIII				
Cor:	Ocre				
Estado de conservação	Bom	<input checked="" type="checkbox"/>	Razoável	<input type="checkbox"/>	Mau <input type="checkbox"/>

Valor Arquitectónico

Classificação tipológica											
Militar	<input type="checkbox"/>	Nobre	<input type="checkbox"/>	Industrial	<input type="checkbox"/>	Corrente	<input checked="" type="checkbox"/>	Religiosa	<input type="checkbox"/>	Outros	<input type="checkbox"/>
Cobertura	Terraço	<input type="checkbox"/>	Telhado	<input checked="" type="checkbox"/>	Misto	<input type="checkbox"/>					
Imóvel já classificado	M.N.	<input type="checkbox"/>	LEGISLAÇÃO								
	I.I.P.	<input type="checkbox"/>	LEGISLAÇÃO								
	V.C.	<input type="checkbox"/>	LEGISLAÇÃO								
Proposta de classificação	M.N.	<input type="checkbox"/>	I.I.P.	<input type="checkbox"/>	I.V.C.	<input checked="" type="checkbox"/>					
Valor ambiental											
Elementos notáveis											
Elementos dissonantes											
Tipo de intervenção (artº 18º do R.U.M.)	a)										
Notas e observações	Integra-se no conjunto urbano nº2 "Conjunto habitacional da Travessa das Mónicas".										

EDIFÍCIO DE HABITAÇÃO POMBALINO

Travessa das Mónicas, 41-49
(Freg. da Graça)



Identificação

Edifício de ressaio pré-pombalino		Zona:	Quartelão:	Lote:	Ficha:
		7F		4	7F19 19
Freguesia:	Stª Justa		Morada:	Rua do Benfornoso, 101-103	
Uso actual:	Habitação / Comércio				
Uso primitivo:	Habitação				
Nº de pisos:	4	Área coberta:	35m2	Área de logradouro:	Não tem
Propriedade:	Estado	<input type="checkbox"/>	Municipal	<input type="checkbox"/>	Privada <input checked="" type="checkbox"/>

Caracterização

Tipologia construtiva:	Pré-Pombalino				
Época(s) de construção:	Séc. XVII				
Cor:	Amarelo				
Estado de conservação	Bom	<input type="checkbox"/>	Razoável	<input type="checkbox"/>	Mau <input checked="" type="checkbox"/>

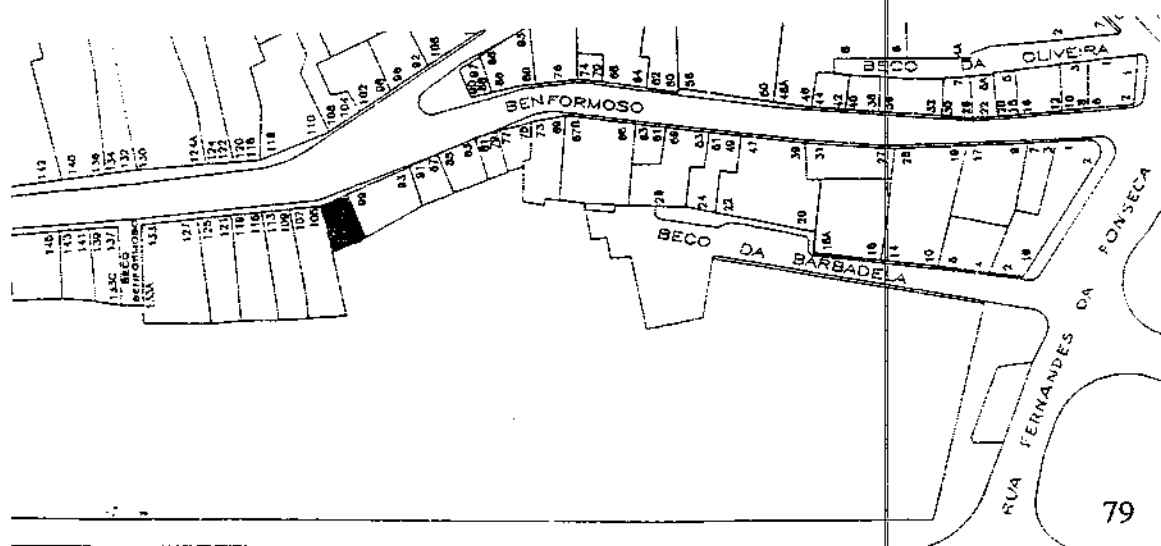
Valor Arquitectónico

Classificação tipológica											
Militar	<input type="checkbox"/>	Nobre	<input type="checkbox"/>	Industrial	<input type="checkbox"/>	Corrente	<input checked="" type="checkbox"/>	Religiosa	<input type="checkbox"/>	Outros	<input type="checkbox"/>
Cobertura	Terraço	<input type="checkbox"/>	Tejado	<input checked="" type="checkbox"/>	Misto	<input type="checkbox"/>					
Imóvel já classificado	M.N.	<input type="checkbox"/>	LEGISLAÇÃO								
	I.I.P.	<input checked="" type="checkbox"/>	LEGISLAÇÃO		ret. 28/82 de 26/2						
	V.C.	<input type="checkbox"/>	LEGISLAÇÃO								
Proposta de classificação	M.N.	<input type="checkbox"/>	I.I.P.	<input type="checkbox"/>	I.V.C.	<input type="checkbox"/>					
Valor ambiental	Local com valor ambiental.										
Elementos notáveis											
Elementos dissonantes											
Tipo de intervenção (artº 18º do R.U.M.)	a)										
Notas e observações	Integra-se no conjunto urbano nº 6 "Conjunto habitacional popular pré-pombalino da Rua do Benfornoso".										

EDIFÍCIO PRÉ-POMBALINO DE RESSALTO

Rua do Benfornoso nº 101-103

(Freg. de Sta Justa)



Identificação

Igreja de S. Cristovão		Zona:	Quarteirão:	Lote:	Ficha:
		2H		16	2H01 20
Freguesia:	S. Cristovão / S. Lourenço		Morada:	Lg de S. Cristovão	
Uso actual:	Culto / Serviço recreativo, equipamento ensino				
Uso primitivo:	Culto				
Nº de pisos:	2	Área coberta:	525m2	Área de logradouro:	Não tem
Propriedade:	Estado	<input checked="" type="checkbox"/>	Municipal	<input type="checkbox"/>	Privada
					<input checked="" type="checkbox"/>

Caracterização

Tipologia construtiva:	Pré-Pombalino				
Época(s) de construção:	Séc. XVIII				
Cor:	Branco				
Estado de conservação	Bom	<input checked="" type="checkbox"/>	Razoável	<input type="checkbox"/>	Mau
					<input type="checkbox"/>

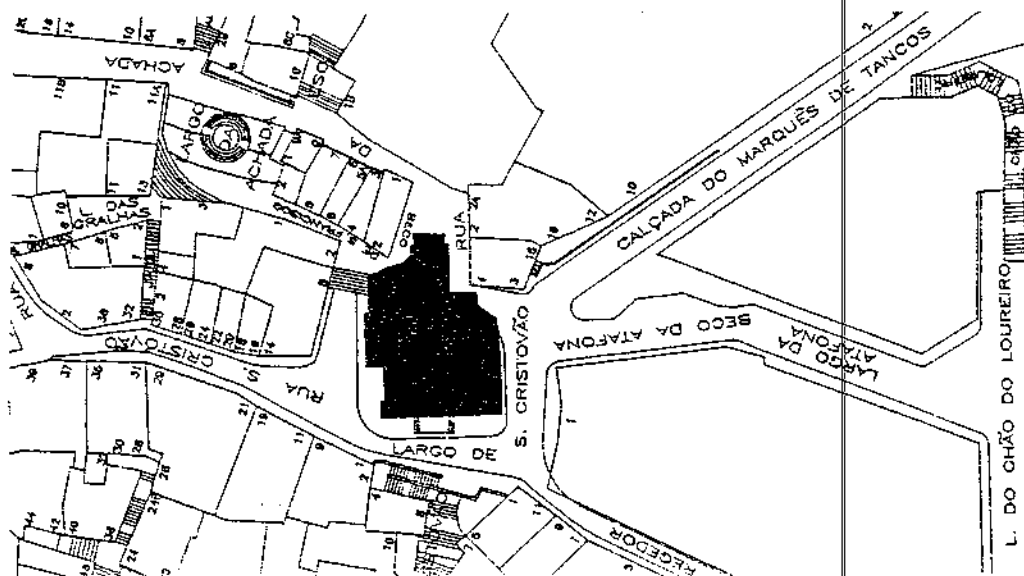

Valor Arquitectónico

Classificação tipológica					
Militar	<input type="checkbox"/>	Nobre	<input type="checkbox"/>	Industrial	<input type="checkbox"/>
Corrente	<input type="checkbox"/>	Religiosa	<input checked="" type="checkbox"/>	Outros	<input type="checkbox"/>
Cobertura	Terraço	<input type="checkbox"/>	Telhado	<input checked="" type="checkbox"/>	Misto
					<input type="checkbox"/>
Imóvel já classificado	M.N.	<input type="checkbox"/>	LEGISLAÇÃO		
	I.I.P.	<input checked="" type="checkbox"/>	LEGISLAÇÃO	Dec 33587/44 de 27.3	
	V.C.	<input type="checkbox"/>	LEGISLAÇÃO		
Proposta de classificação	M.N.	<input checked="" type="checkbox"/>	I.I.P.	<input type="checkbox"/>	I.V.C.
					<input type="checkbox"/>
Valor ambiental	Local com valor ambiental				
Elementos notáveis	Portais em cantaria trabalhada. No interior, túmulos e abóbodas do período gótico e importante azulejaria, imaginária e pintura em especial dos Séc XVII e XVIII.				
Elementos dissonantes					
Tipo de intervenção (artº 18º do R.U.M.)	a)				
Notas e observações	Fundada no séc XII, reedificada nos sécs XVII. Sofreu restauros após 1755 e séc XIX. Integra-se no conjunto urbano nº 8 "Arquitectura erudita dos sécs XVII e XVIII a S. Cristovão."				

IGREJA DE SÃO CRISTÓVÃO

Largo de São Cristóvão

(Freg. de São Cristóvão- São Lourenço)



Identificação

Portal quinhentista do Palácio Vagos		Zona:	Quarteirão:	Lote:	Ficha:
		4C		20	4C01 21
Freguesia:	S. Cristovão / S. Lourenço		Morada:	Rua do Regedor, 2	
Uso actual:					
Uso primitivo:					
Nº de pisos:	0	Área coberta:	Área de logradouro:		
Propriedade:	Estado	<input type="checkbox"/>	Municipal	<input type="checkbox"/>	Privada <input checked="" type="checkbox"/>

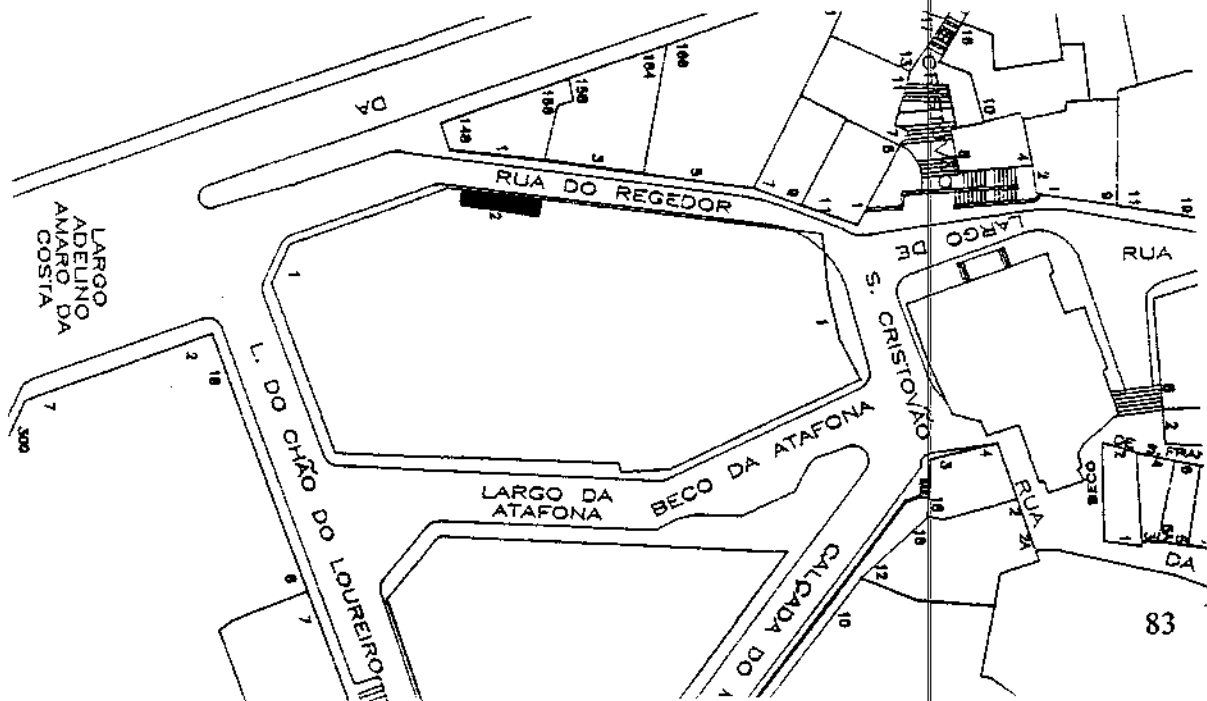

Caracterização

Tipologia construtiva:					
Época(s) de construção:	Séc XIV				
Cor:					
Estado de conservação	Bom	<input checked="" type="checkbox"/>	Razoável	<input type="checkbox"/>	Mau <input type="checkbox"/>

Valor Arquitectónico

Classificação tipológica											
Militar	<input type="checkbox"/>	Nobre	<input checked="" type="checkbox"/>	Industrial	<input type="checkbox"/>	Corrente	<input type="checkbox"/>	Religiosa	<input type="checkbox"/>	Outros	<input type="checkbox"/>
Cobertura	Terraço	<input type="checkbox"/>	Telhado	<input type="checkbox"/>	Misto	<input type="checkbox"/>					
Imóvel já classificado	M.N.	<input checked="" type="checkbox"/>	LEGISLAÇÃO	Dec de 16/06/1910							
	I.I.P.	<input type="checkbox"/>	LEGISLAÇÃO								
	V.C.	<input type="checkbox"/>	LEGISLAÇÃO								
Proposta de classificação	M.N.	<input type="checkbox"/>	I.I.P.	<input type="checkbox"/>	I.V.C.	<input type="checkbox"/>					
Valor ambiental											
Elementos notáveis	Portal em cantaria ricamente trabalhada, com motivos vegetais e colunas torsas, típicos da época.										
Elementos dissonantes											
Tipo de intervenção (artº 18º do R.U.M.)	a)										
Notas e observações	Único elemento que persiste dos primitivos "Paços reais a S. Cristovão".										

PORTAL QUINHENTISTA (PAÇOS A PAR DE S. CRISTOVÃO)
Rua do Regedor, 2
(Freg. de S.Cristovão/S.Lourenço)



Identificação

Palacio Marquês de Tancos		Zona:	Quarteirão:	Lote:	Ficha:
		2R	18	2R03	22
Freguesia:	S. Cristovão / S. Lourenço		Morada:	Cç do Marquês de Tancos, 2-10 / R Costa do Castelo 23-37	
Uso actual:	Companhia de Dança de Lisboa / Habitação / Comércio				
Uso primitivo:	Habitação				
Nº de pisos:	5	Área coberta:	1400m2	Área de logradouro:	578m2
Propriedade:	Estado	<input type="checkbox"/>	Municipal	<input checked="" type="checkbox"/>	Privada
					<input type="checkbox"/>

Caracterização

Tipologia construtiva:	Pré-pombalina				
Época(s) de construção:	Séc. XVII				
Cor:	Rosa				
Estado de conservação	Bom	<input checked="" type="checkbox"/>	Razoável	<input type="checkbox"/>	Mau
					<input type="checkbox"/>

Valor Arquitectónico

Classificação tipológica					
Militar	<input type="checkbox"/>	Nobre	<input checked="" type="checkbox"/>	Industrial	<input type="checkbox"/>
Corrente	<input type="checkbox"/>	Religiosa	<input type="checkbox"/>	Outros	<input type="checkbox"/>
Cobertura	Terraço	<input type="checkbox"/>	Telhado	<input type="checkbox"/>	Misto
					<input type="checkbox"/>
Imóvel já classificado	M.N.	<input type="checkbox"/>	LEGISLAÇÃO		
	I.I.P.	<input type="checkbox"/>	LEGISLAÇÃO		
	V.C.	<input type="checkbox"/>	LEGISLAÇÃO		
Proposta de classificação	M.N.	<input type="checkbox"/>	I.I.P.	<input checked="" type="checkbox"/>	I.V.C.
					<input type="checkbox"/>
Valor ambiental	Local com valor ambiental				
Elementos notáveis	De salientar os riquíssimos silhares de azulejos historiados dos Sec.XVII e XVIII. Vãos em cantaria trabalhada.				
Elementos dissonantes					
Tipo de intervenção (artº 18º do R.U.M.)	a)				
Notas e observações	A fundação é anterior a 1539, tendo sido posteriormente restaurado. Tem 2 anexos. Integra-se no conjunto urbano nº 8 "Arquitectura erudita dos sécs. XVII e XVIII a S. Cristovão". A classificação estende-se ao seu interior (vãos, azulejos, etc...).				

Identificação

Convento dos Irlandeses		Zona:	Quarteirão:	Lote:	Ficha:
		4A	24	4A01	23
Freguesia:	S. Cristóvão / S. Lourenço		Morada:	Esc S. Crispim 1-9 / Costa do Castelo 1-7	
Uso actual:	Serviços (Ministério da Justiça)				
Uso primitivo:	Religioso				
Nº de pisos:	6	Área coberta:	873m2	Área de logradouro:	1647m2
Propriedade:	Estado	<input checked="" type="checkbox"/>	Municipal	<input type="checkbox"/>	Privada
				<input type="checkbox"/>	<input type="checkbox"/>

Caracterização

Tipologia construtiva:	Pré-Pombalino / Pombalino				
Época(s) de construção:	Séc. XVI, XVII e XVIII				
Cor:	Branco				
Estado de conservação	Bom	<input checked="" type="checkbox"/>	Razoável	<input type="checkbox"/>	Mau
				<input type="checkbox"/>	<input type="checkbox"/>

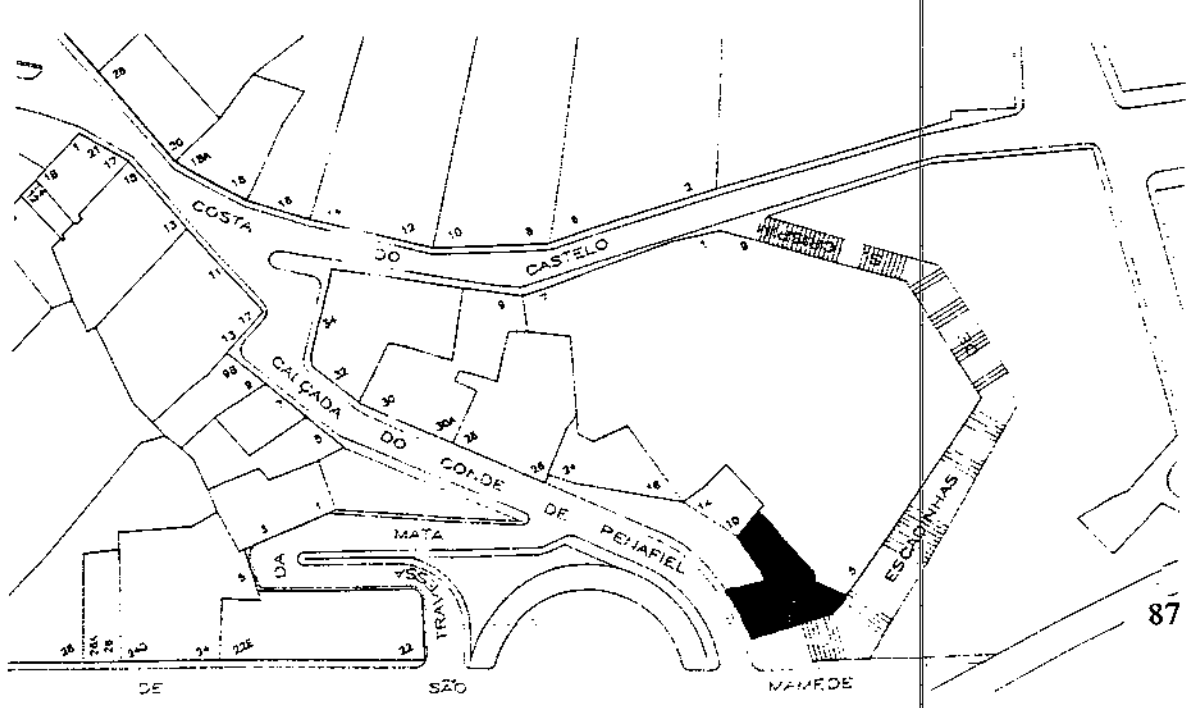
Valor Arquitectónico

Classificação tipológica					
Militar	<input type="checkbox"/>	Nobre	<input type="checkbox"/>	Industrial	<input type="checkbox"/>
Corrente	<input type="checkbox"/>	Religiosa	<input checked="" type="checkbox"/>	Outros	<input type="checkbox"/>
Cobertura	Terraço	<input type="checkbox"/>	Telhado	<input checked="" type="checkbox"/>	Misto
		<input type="checkbox"/>		<input type="checkbox"/>	<input type="checkbox"/>
Imóvel já classificado	M.N.	<input type="checkbox"/>	LEGISLAÇÃO		
	I.I.P.	<input type="checkbox"/>	LEGISLAÇÃO		
	V.C.	<input type="checkbox"/>	LEGISLAÇÃO		
Proposta de classificação	M.N.	<input type="checkbox"/>	I.I.P.	<input checked="" type="checkbox"/>	I.V.C.
		<input type="checkbox"/>		<input type="checkbox"/>	<input type="checkbox"/>
Valor ambiental	Local com valor ambiental				
Elementos notáveis	Cantarias trabalhadas nos vãos, claustros, tectos abobadados, azulejos.				
Elementos dissonantes					
Tipo de intervenção (artº 18º do R.U.M.)	a)				
Notas e observações	Fundado no séc XVI, sofreu grandes alterações após o terramoto. A capela foi recentemente destruída pela instalação dos serviços do Ministério. Integra-se no conjunto urbano nº 9 "Pré-Pombalino das Esc's. de S. Cristóvão."				

CONVENTO DOS IRLANDESES

Escadinhas de S. Crispim

(Freg. de S. Cristóvão-S. Lourenço)



Identificação

Casa de João das Regras		Zona:	Quarteirão:	Lote:	Ficha:
		2E		11	2E02 24
Freguesia:	S. Cristóvão / S. Lourenço		Morada:	Poço do Borratem, nº 28-30	
Uso actual:	Comércio / Armazem				
Uso primitivo:	Habitação				
Nº de pisos:	6	Área coberta:	126m2	Área de logradouro:	35m2
Propriedade:	Estado	<input type="checkbox"/>	Municipal	<input checked="" type="checkbox"/>	Privada
					<input type="checkbox"/>

Caracterização

Tipologia construtiva:	Pré-pombalino / pombalino				
Época(s) de construção:	Séc. XIV / XVIII				
Cor:	Rosa				
Estado de conservação	Bom	<input type="checkbox"/>	Razoável	<input checked="" type="checkbox"/>	Mau
					<input type="checkbox"/>

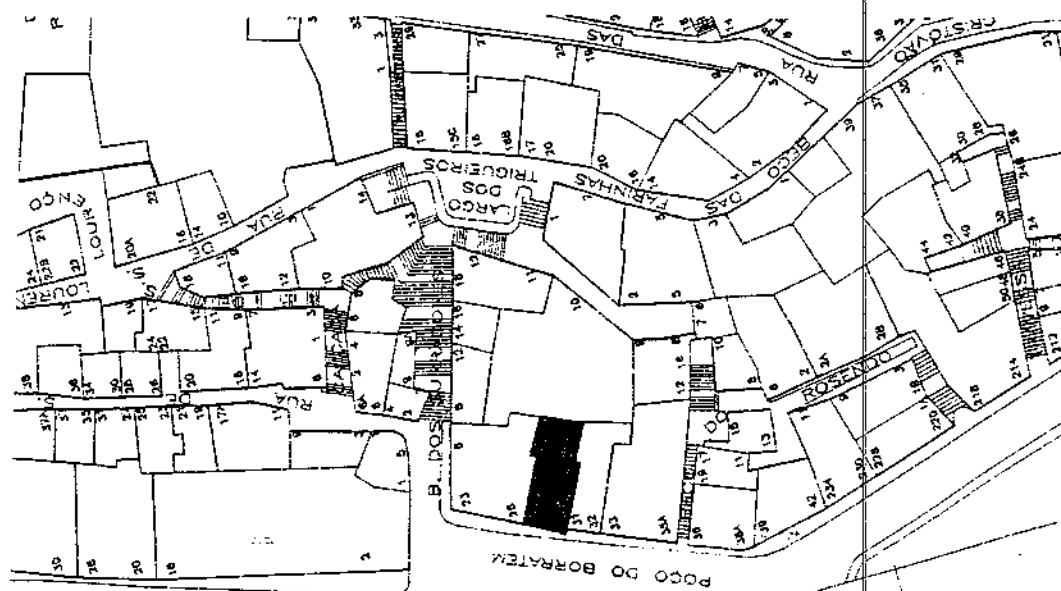
Valor Arquitectónico

Classificação tipológica					
Militar	<input type="checkbox"/>	Nobre	<input type="checkbox"/>	Industrial	<input type="checkbox"/>
Corrente	<input checked="" type="checkbox"/>	Religiosa	<input type="checkbox"/>	Outros	<input type="checkbox"/>
Cobertura	Terraço	<input type="checkbox"/>	Telhado	<input checked="" type="checkbox"/>	Misto
					<input type="checkbox"/>
Imóvel já classificado	M.N.	<input type="checkbox"/>	LEGISLAÇÃO	Dec nº 8/83 de 24.1	
	I.I.P.	<input checked="" type="checkbox"/>	LEGISLAÇÃO		
	V.C.	<input type="checkbox"/>	LEGISLAÇÃO		
Proposta de classificação	M.N.	<input type="checkbox"/>	I.I.P.	<input type="checkbox"/>	I.V.C.
					<input type="checkbox"/>
Valor ambiental					
Elementos notáveis	Na fachada principal importantes vãos góticos em cantaria.				
Elementos dissonantes	Alumínio, publicidade				
Tipo de intervenção (artº 18º do R.U.M.)	a)				
Notas e observações	Proposta de intervenção na edificado o edifício está numa área a submeter a projecto urbano especial. Características do ultimo piso: mansarda. Os vãos góticos é o que resta do primitivo palácio de João das Regras que sofreu alterações após o terramoto.				

VESTÍGIOS DA CASA DE JOÃO DAS REGRAS

Rua Poço do Borratém nº 30

(Freg. de São Cristóvão- São Lourenço)



Identificação

Palácio Vagos / Antigo Paços a par de S. Cristóvão		Zona: 4C	Quarteirão:	Lote: 20	Ficha: 4C01	25
Freguesia:	S. Cristóvão / S. Lourenço	Morada:	Lg de S. Cristóvão 1 / R. Regedor 2			
Uso actual:	Serviço de Saúde (Ass:Socorro Mútuo Empregados Comércio de Lisboa)					
Uso primitivo:	Habitação					
Nº de pisos:	5	Área coberta:	1200m2	Área de logradouro:	1355m2	
Propriedade:	Estado	<input type="checkbox"/>	Municipal	<input type="checkbox"/>	Privada	<input checked="" type="checkbox"/>

Caracterização

Tipologia construtiva:	Pombalino					
Época(s) de construção:	Finais Séc XVIII / 2ª metade Séc.XIX					
Cor:	Amarelo					
Estado de conservação	Bom	<input type="checkbox"/>	Razoável	<input checked="" type="checkbox"/>	Mau	<input type="checkbox"/>

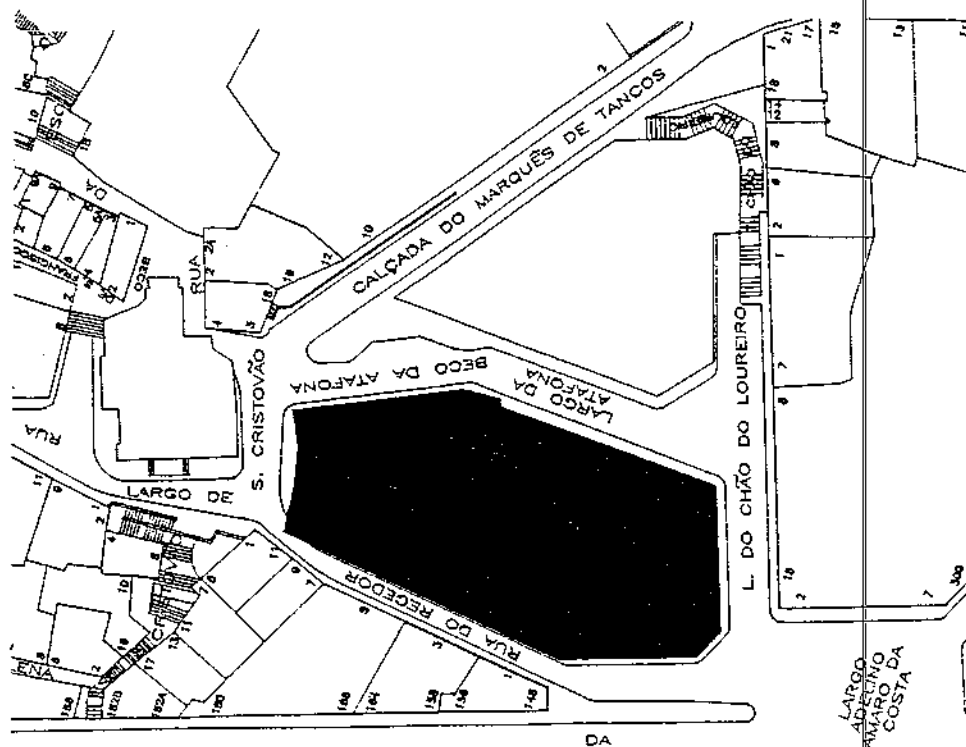
Valor Arquitectónico

Classificação tipológica											
Militar	<input type="checkbox"/>	Nobre	<input checked="" type="checkbox"/>	Industrial	<input type="checkbox"/>	Corrente	<input type="checkbox"/>	Religiosa	<input type="checkbox"/>	Outros	<input type="checkbox"/>
Cobertura	Terraço	<input type="checkbox"/>	Telhado	<input type="checkbox"/>	Misto	<input checked="" type="checkbox"/>					
Imóvel já classificado	M.N.	<input type="checkbox"/>	LEGISLAÇÃO								
	I.I.P.	<input type="checkbox"/>	LEGISLAÇÃO								
	V.C.	<input type="checkbox"/>	LEGISLAÇÃO								
Proposta de classificação	M.N.	<input type="checkbox"/>	I.I.P.	<input type="checkbox"/>	I.V.C.	<input checked="" type="checkbox"/>					
Valor ambiental	Pombalino										
Elementos notáveis	Portais e janelas em cantaria trabalhada. Azulejos do séc XIX na fachada. Portal quinhentista na Rua do Regedor (cif. ficha nº 21).										
Elementos dissonantes	Estores, publicidade, ar condicionado.										
Tipo de intervenção (artº 18º do R.U.M.)	a)										
Notas e observações	Fundado no séc. XIV, reedificado nos sécs XVIII e XIX. Integra-se no conj urbano nº 8 "Conj. de arq. erudita nos sécs XVII e XVIII a S. Cristóvão". Foi o 1º Paço dos Braganças em Lisboa, de que resta apenas o portal quinhentista.										

PALÁCIO VAGOS (ANTIGOS PAÇOS A PAR DE SÃO CRISTÓVÃO)

Largo de São Cristóvão nº 1, Rua do Regedor nº 2

(Freg. de São Cristóvão- São Lourenço)



Identificação

Palácio Caldas		Zona:	Quartelão:	Lote:	Ficha:
		4B		23	4B12 26
Freguesia:	S. Cristóvão / S. Lourenço		Morada:	Lg A Amaro Costa, 2-7/Lg Chão Loureiro, 8-18/R. S. Mamede, 30-30G	
Uso actual:	Sede de partido político				
Uso primitivo:	Habitação				
Nº de pisos:	4	Área coberta:	1134m ²	Área de logradouro:	1314m ²
Propriedade:	Estado	<input type="checkbox"/>	Municipal	<input checked="" type="checkbox"/>	Privada
					<input type="checkbox"/>

Caracterização

Tipologia construtiva:	Pombalino				
Época(s) de construção:	1774				
Cor:	Amarelo				
Estado de conservação	Bom	<input type="checkbox"/>	Razoável	<input type="checkbox"/>	Mau
					<input checked="" type="checkbox"/>

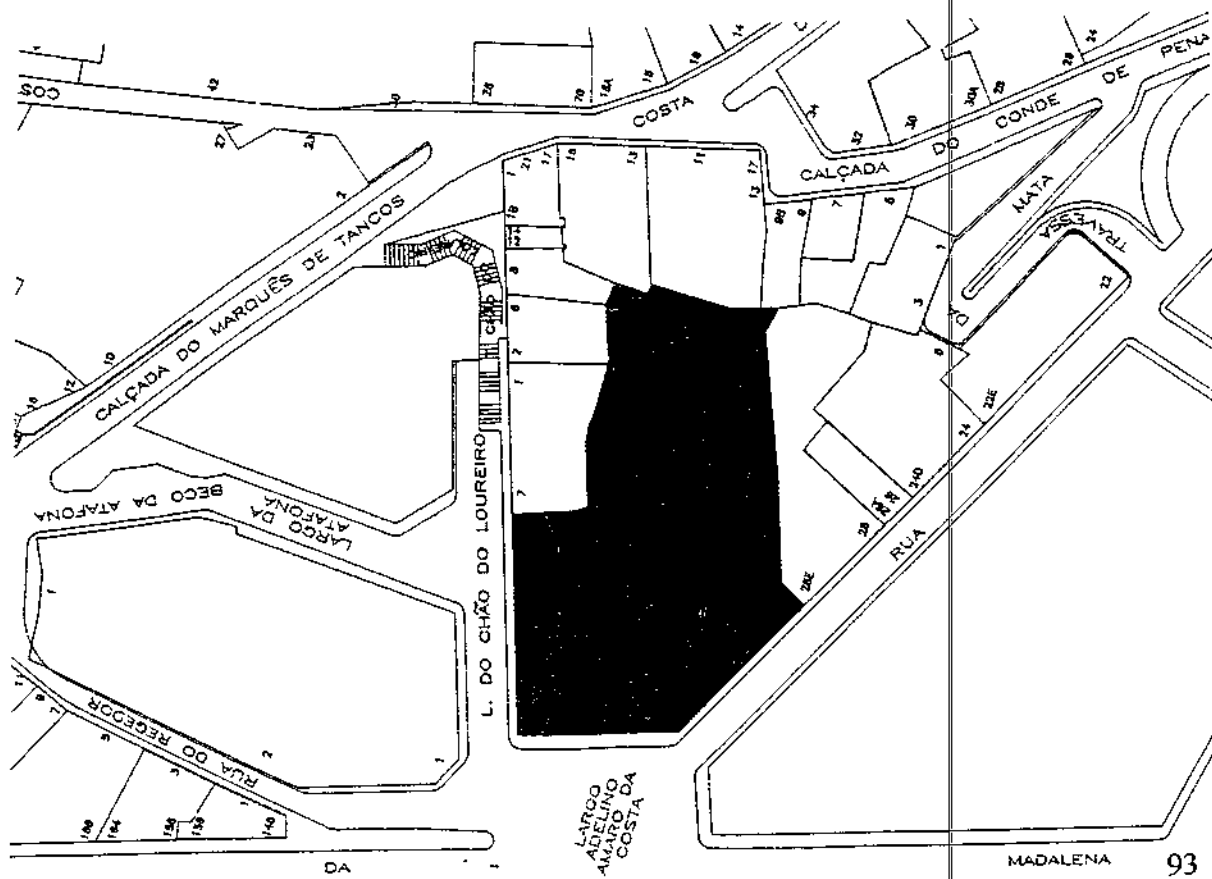
Valor Arquitectónico

Classificação tipológica					
Militar	<input type="checkbox"/>	Nobre	<input checked="" type="checkbox"/>	Industrial	<input type="checkbox"/>
Corrente	<input type="checkbox"/>	Religiosa	<input type="checkbox"/>	Outros	<input type="checkbox"/>
Cobertura	Terraço	<input type="checkbox"/>	Telhado	<input checked="" type="checkbox"/>	Misto
					<input type="checkbox"/>
Imóvel já classificado	M.N.	<input type="checkbox"/>	LEGISLAÇÃO		
	I.I.P.	<input type="checkbox"/>	LEGISLAÇÃO		
	V.C.	<input type="checkbox"/>	LEGISLAÇÃO		
Proposta de classificação	M.N.	<input type="checkbox"/>	I.I.P.	<input type="checkbox"/>	I.V.C.
					<input checked="" type="checkbox"/>
Valor ambiental					
Elementos notáveis	Portal e janelas em cantaria trabalhada. Azulejos no interior				
Elementos dissonantes	Área do pátio tem aluminios. Aparelhos de ar condicionado.				
Tipo de intervenção (artº 18º do R.U.M.)	a)				
Notas e observações	Caract. do ultimo piso: andar recuado. O logradouro tem 2 anexos. Integra-se no conjunto urbano nº 8- "Conjunto de arquitectura erudita dos séc XVII-XVIII a S. Cristóvão"				

PALÁCIO CALDAS

Largo Adelino Amaro da Costa nº5

(Freg. de São Cristóvão-São Lourenço)



Identificação

Edifício de habitação		Zona: 3C	Quarteirão:	Lote: 22	Ficha: 3C19 27
Freguesia:	S. Cristóvão / S. Lourenço		Morada:	Costa do Castelo, 2-6	
Uso actual:	Comércio / armazém				
Uso primitivo:	Habitação				
Nº de pisos:	3	Área coberta:	192m2	Área de logradouro:	696m2
Propriedade:	Estado	<input type="checkbox"/>	Municipal	<input type="checkbox"/>	Privada <input checked="" type="checkbox"/>

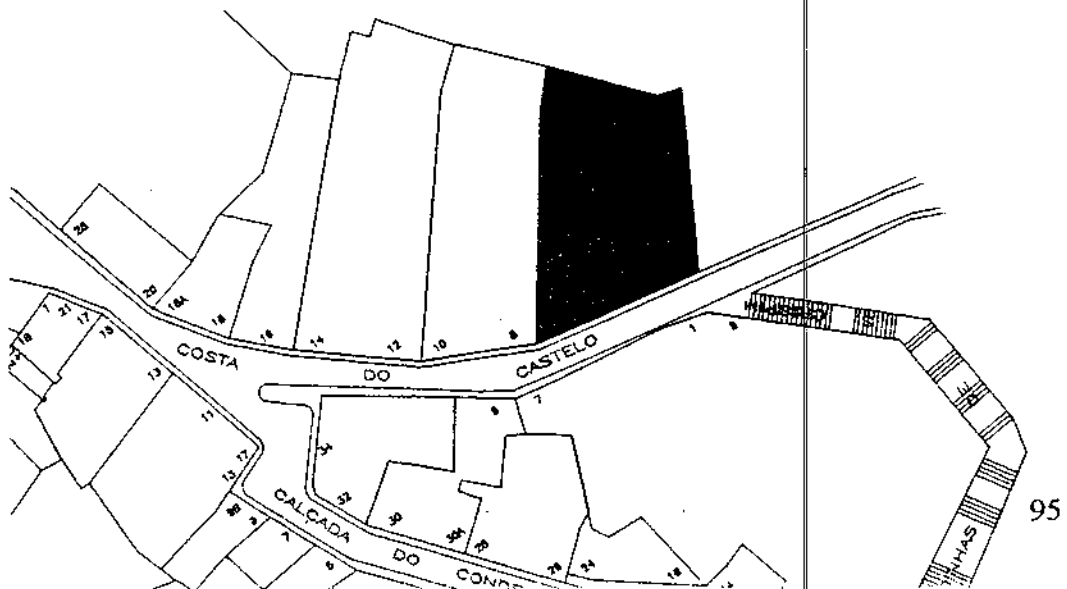
Caracterização

Tipologia construtiva:	Pombalino				
Época(s) de construção:	Séc XVIII				
Cor:	Amarelo				
Estado de conservação	Bom	<input type="checkbox"/>	Razoável	<input type="checkbox"/>	Mau <input checked="" type="checkbox"/>

Valor Arquitectónico

Classificação tipológica											
Militar	<input type="checkbox"/>	Nobre	<input type="checkbox"/>	Industrial	<input type="checkbox"/>	Corrente	<input checked="" type="checkbox"/>	Religiosa	<input type="checkbox"/>	Outros	<input type="checkbox"/>
Cobertura	Terraço	<input type="checkbox"/>	Telhado	<input checked="" type="checkbox"/>	Misto	<input type="checkbox"/>					
Imóvel já classificado	M.N.	<input type="checkbox"/>	LEGISLAÇÃO								
	I.I.P.	<input type="checkbox"/>	LEGISLAÇÃO								
	V.C.	<input type="checkbox"/>	LEGISLAÇÃO								
Proposta de classificação	M.N.	<input type="checkbox"/>	I.I.P.	<input type="checkbox"/>	I.V.C.	<input checked="" type="checkbox"/>					
Valor ambiental	Local com valor ambiental.										
Elementos notáveis											
Elementos dissonantes	Estores										
Tipo de intervenção (artº 18º do R.U.M.)	a)										
Notas e observações											

PRÉDIO DE RENDIMENTO
Rua Costa do Castelo nº 2-6
(Freg. de São cristóvão-São Lourenço)



Identificação

Palacio Vila Fiór		Zona:	Quarteirão:	Lote:	Ficha:
		3C		22	3C01 28
Freguesia:	S. Cristóvão / S. Lourenço		Morada:	Costa do Castelo, 30-42	
Uso actual:	Habitação / Comércio				
Uso primitivo:	Habitação				
Nº de pisos:	5	Área coberta:	648m ²	Área de logradouro:	2272m ²
Propriedade:	Estado	<input type="checkbox"/>	Municipal	<input type="checkbox"/>	Privada <input checked="" type="checkbox"/>

Caracterização

Tipologia construtiva:	Pombalino				
Época(s) de construção:	Séc XVIII				
Cor:	Branco				
Estado de conservação	Bom	<input checked="" type="checkbox"/>	Razoável	<input type="checkbox"/>	Mau <input type="checkbox"/>

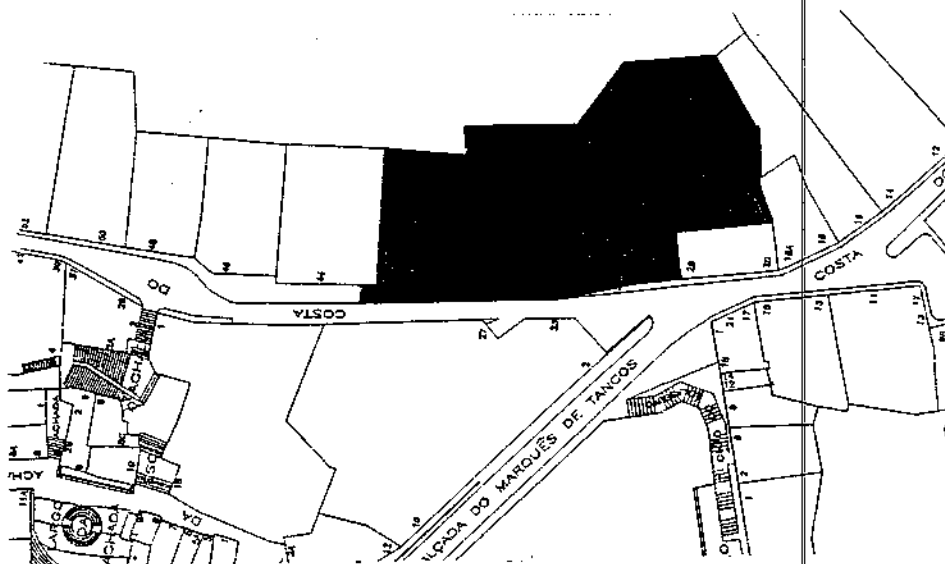
Valor Arquitectónico

Classificação tipológica											
Militar	<input type="checkbox"/>	Nobre	<input checked="" type="checkbox"/>	Industrial	<input type="checkbox"/>	Corrente	<input type="checkbox"/>	Religiosa	<input type="checkbox"/>	Outros	<input type="checkbox"/>
Cobertura	Terraço	<input type="checkbox"/>	Telhado	<input type="checkbox"/>	Misto	<input checked="" type="checkbox"/>					
Imóvel já classificado	M.N.	<input type="checkbox"/>	LEGISLAÇÃO								
	I.I.P.	<input type="checkbox"/>	LEGISLAÇÃO								
	V.C.	<input type="checkbox"/>	LEGISLAÇÃO								
Proposta de classificação	M.N.	<input type="checkbox"/>	I.I.P.	<input type="checkbox"/>	I.V.C.	<input checked="" type="checkbox"/>					
Valor ambiental	Local com valor ambiental										
Elementos notáveis	Vãos em cantaria trabalhada.										
Elementos dissonantes											
Tipo de intervenção (artº 18º do R.U.M.)	a)										
Notas e observações	Integra-se no conjunto urbano nº8 "Conjunto de arquitectura erudita do séc XVII e XVIII a S. Cristóvão".										

PALÁCIO VILA-FLÔR

Rua Costa do Castelo n° 42

(Freg. de São Cristovão - São Lourenço)



Identificação

Vila do Castelo		Zona:	Quarteirão:	Lote:	Ficha:
		2P		9 2P19 a 2P27	29
Freguesia:	S. Cristóvão / S. Lourenço		Morada:	Costa do Castelo, 55	
Uso actual:	Habitação				
Uso primitivo:					
Nº de pisos:	5	Área coberta:		Área de logradouro:	
Propriedade:	Estado	<input type="checkbox"/>	Municipal	<input type="checkbox"/>	Privada <input checked="" type="checkbox"/>

Caracterização

Tipologia construtiva:	Gaioleiro e edifícios em ferro, betão e tijolo				
Época(s) de construção:	Cerca de 1880				
Cor:	Ocre / Amarelo / Rosa / Branco				
Estado de conservação	Bom	<input checked="" type="checkbox"/>	Razoável	<input checked="" type="checkbox"/>	Mau <input checked="" type="checkbox"/>

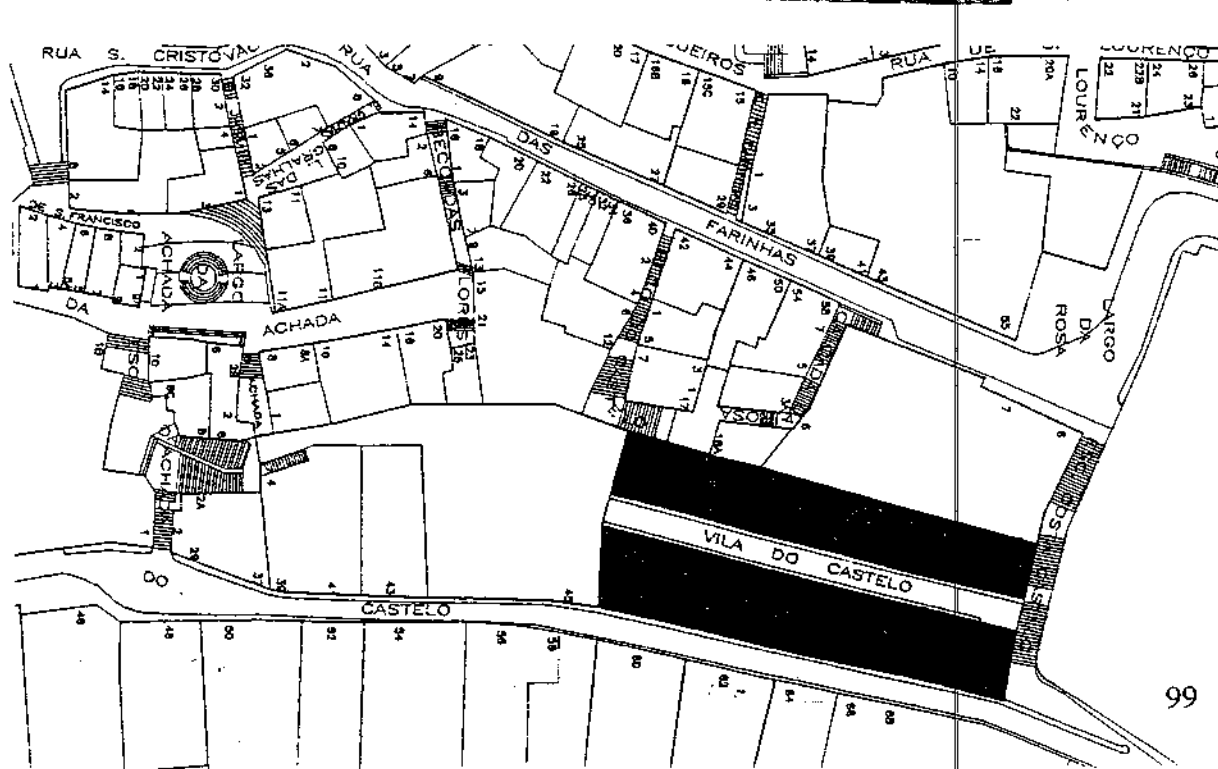

Valor Arquitectónico

Classificação tipológica											
Militar	<input type="checkbox"/>	Nobre	<input type="checkbox"/>	Industrial	<input type="checkbox"/>	Corrente	<input checked="" type="checkbox"/>	Religiosa	<input type="checkbox"/>	Outros	<input type="checkbox"/>
Cobertura	Terraço	<input type="checkbox"/>	Teilhado	<input checked="" type="checkbox"/>	Misto	<input type="checkbox"/>					
Imóvel já classificado	M.N.	<input type="checkbox"/>	LEGISLAÇÃO								
	I.I.P.	<input type="checkbox"/>	LEGISLAÇÃO								
	V.C.	<input type="checkbox"/>	LEGISLAÇÃO								
Proposta de classificação	M.N.	<input type="checkbox"/>	I.I.P.	<input type="checkbox"/>	I.V.C.	<input checked="" type="checkbox"/>					
Valor ambiental	Local com valor ambiental.										
Elementos notáveis	Tipologia arquitectónica típica de vila operária.										
Elementos dissonantes	Estores, alumínio										
Tipo de intervenção (artº 18º do R.U.M.)	b)										
Notas e observações	Vila operária construída pelo poeta Afonso Lopes Vieira nos terrenos que integravam o extinto convento da Rosa.										

VILA DO CASTELO

Escadinhas do Castelo

(Freg. de São Cristóvão- São Lourenço)



Identificação

Vestígios do primitivo Mosteiro da Rosa		Zona:	Quarteirão:	Lote:	Ficha:
		2P		9	2P02 30
Freguesia:	S. Cristóvão / S. Lourenço		Morada:	Lg da Rosa, 6-7	
Uso actual:	Habitação / Serviços				
Uso primitivo:	Religioso				
Nº de pisos:	4	Área coberta:	584.25m ²	Área de logradouro:	202.75m ²
Propriedade:	Estado	<input type="checkbox"/>	Municipal	<input type="checkbox"/>	Privada
					<input checked="" type="checkbox"/>

Caracterização

Tipologia construtiva:	Pré-pombalino / Galoieiro				
Época(s) de construção:	Séc XVI ao Séc XX				
Cor:	Rosa				
Estado de conservação	Bom	<input checked="" type="checkbox"/>	Razoável	<input type="checkbox"/>	Mau
					<input type="checkbox"/>

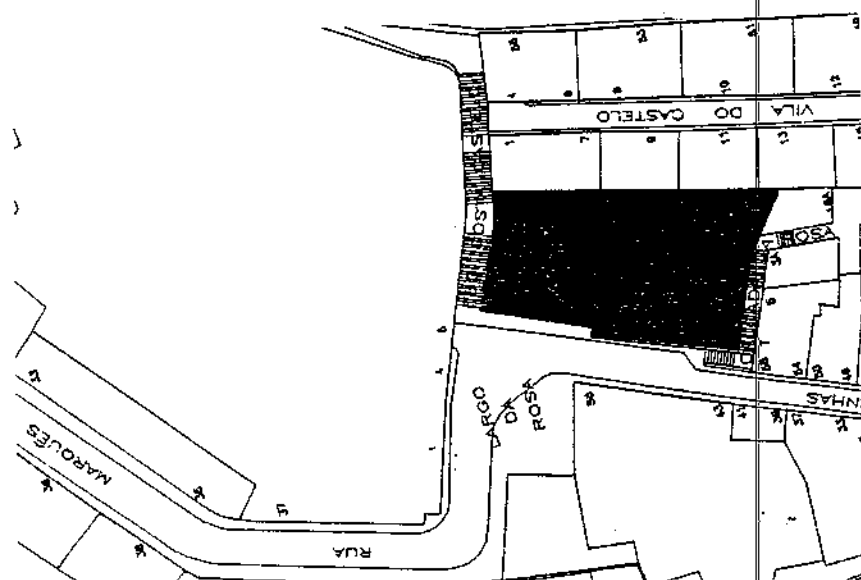
Valor Arquitectónico

Classificação tipológica					
Militar	<input type="checkbox"/>	Nobre	<input type="checkbox"/>	Industrial	<input type="checkbox"/>
Corrente	<input checked="" type="checkbox"/>	Religiosa	<input type="checkbox"/>	Outros	<input type="checkbox"/>
Cobertura	Terraço	<input type="checkbox"/>	Telhado	<input checked="" type="checkbox"/>	Misto
					<input type="checkbox"/>
Imóvel já classificado	M.N.	<input type="checkbox"/>	LEGISLAÇÃO		
	I.I.P.	<input type="checkbox"/>	LEGISLAÇÃO		
	V.C.	<input type="checkbox"/>	LEGISLAÇÃO		
Proposta de classificação	M.N.	<input type="checkbox"/>	I.I.P.	<input checked="" type="checkbox"/>	I.V.C.
					<input type="checkbox"/>
Valor ambiental	Local com valor ambiental				
Elementos notáveis	O embasamento do actual edifício pertence ainda ao primitivo mosteiro; no jardim, vestígios numerosos (em cantaria) da campanha de obras manuelina - arcos, tectos de abóboda, etc. A sua fundação deve-se ao morgado de S. Lourenço, séc XVI.				
Elementos dissonantes					
Tipo de intervenção (artº 18º do R.U.M.)	b)				
Notas e observações	O extinto mosteiro foi comprado pelo poeta Afonso Lopes Vieira, para nele construir a sua habitação, tendo sido posteriormente habitado pelo professor Cid dos Santos. Integra-se no conj. urbano nº 10 "Arquitectura erudita do Largo da Rosa."				

VESTÍGIOS DO PRIMITIVO CONVENTO DA ROSA

Largo da Rosa nº6,

(Freg. de São Cristovão - São Lourenço)



Identificação

Palácio Aboim (só fachada)	Zona:	Quarteirão:	Lote:	Ficha:
	11		0	1102 31
Freguesia: S. Cristóvão / S. Lourenço	Morada: R. Arco Marquês do Alegrete, 20 a 44			
Uso actual: Habitação / Comércio				
Uso primitivo: Habitação e comércio				
Nº de pisos: 4	Área coberta: 1386m2	Área de logradouro: Não tem		
Propriedade:	Estado <input type="checkbox"/>	Municipal <input type="checkbox"/>	Privada <input type="checkbox"/>	

Caracterização

Tipologia construtiva: Ferro / Betão / Tijolo				
Época(s) de construção: Séc XVIII-XX				
Cor:				
Estado de conservação	Bom <input checked="" type="checkbox"/>	Razoável <input type="checkbox"/>	Mau <input type="checkbox"/>	

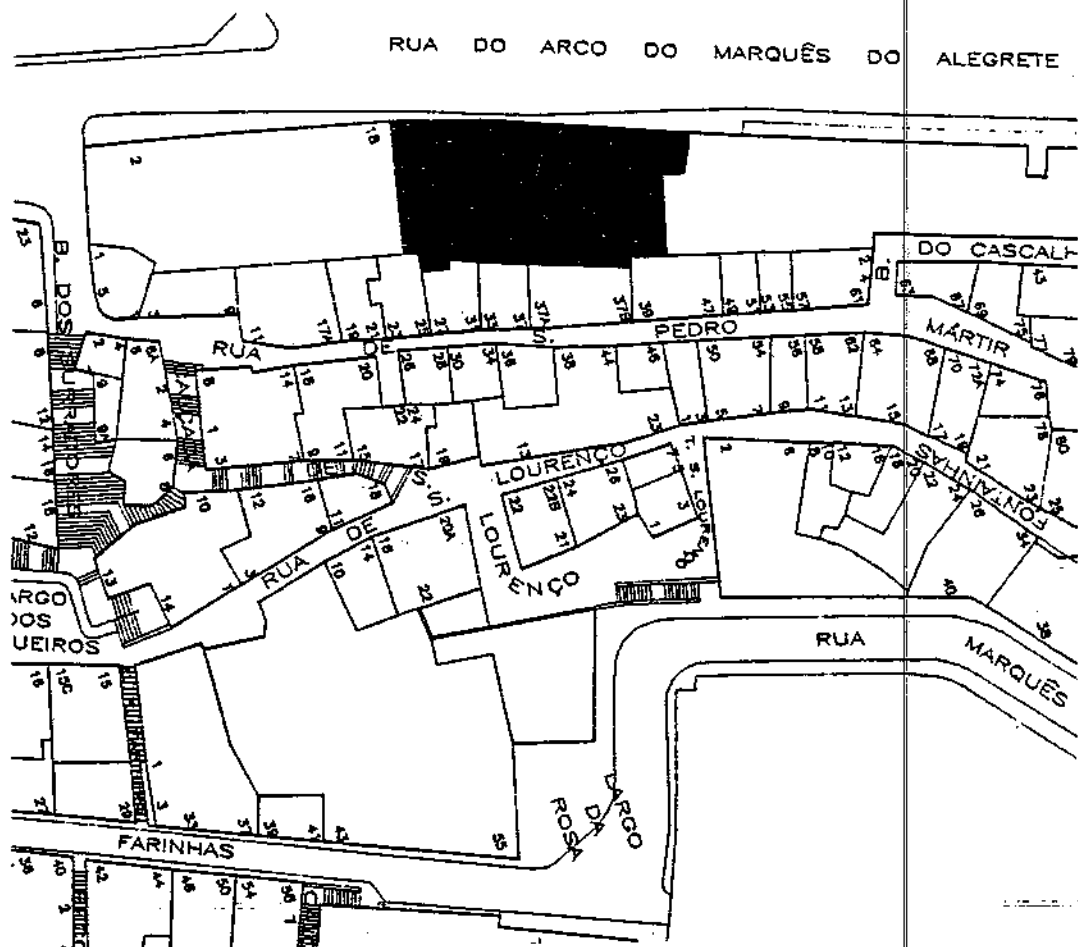
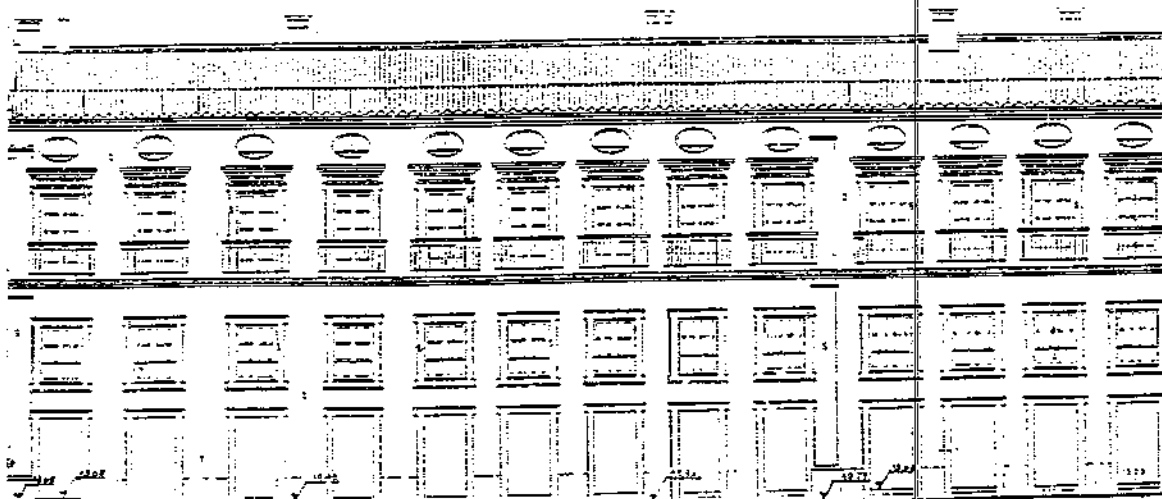
Valor Arquitectónico

Classificação tipológica				
Militar <input type="checkbox"/>	Nobre <input checked="" type="checkbox"/>	Industrial <input type="checkbox"/>	Corrente <input type="checkbox"/>	Religiosa <input type="checkbox"/>
Outros <input type="checkbox"/>				
Cobertura	Terraço <input type="checkbox"/>	Telhado <input type="checkbox"/>		Misto <input type="checkbox"/>
Imóvel já classificado	M.N. <input type="checkbox"/>	LEGISLAÇÃO		
	I.I.P. <input type="checkbox"/>	LEGISLAÇÃO		
	V.C. <input type="checkbox"/>	LEGISLAÇÃO		
Proposta de classificação	M.N. <input type="checkbox"/>	I.I.P. <input type="checkbox"/>	I.V.C. <input checked="" type="checkbox"/>	
Valor ambiental				
Elementos notáveis	Vãos em cantaria nas fachadas. Os azulejos dos sécs XVII e XVIII que foi possível salvar encontram-se depositados no Museu da Cidade.			
Elementos dissonantes				
Tipo de intervenção (artº 18º do R.U.M.)	b)			
Notas e observações	Em renovação pela EPUL. Do primitivo palácio só ficou a fachada; foram destruídas salas e tectos em caixotão. Só se propõe a classificação da fachada (em parte alterada), pelas razões expostas.			

PALÁCIO DOS ABOÍNS (FACHADA)

Rua Arco Marquês do Alegrete nº 20-44

(Freg. de São Cristóvão- São Lourenço)



Identificação

Antigo Salão Lisboa		Zona:	Quarteirão:	Lote:	Ficha:
		1G		1	32
Freguesia:	S. Cristóvão / S. Lourenço		Morada:	R. da Mouraria, 4	
Uso actual:	Comércio				
Uso primitivo:	Cinema				
Nº de pisos:	2	Área coberta:	247,5m2	Área de logradouro:	182m2
Propriedade:	Estado	<input type="checkbox"/>	Municipal	<input type="checkbox"/>	Privada <input checked="" type="checkbox"/>

Caracterização

Tipologia construtiva:	Ferro / Betão / Cimento				
Época(s) de construção:	1920-40				
Cor:	Ocre				
Estado de conservação	Bom	<input type="checkbox"/>	Razoável	<input checked="" type="checkbox"/>	Mau <input type="checkbox"/>

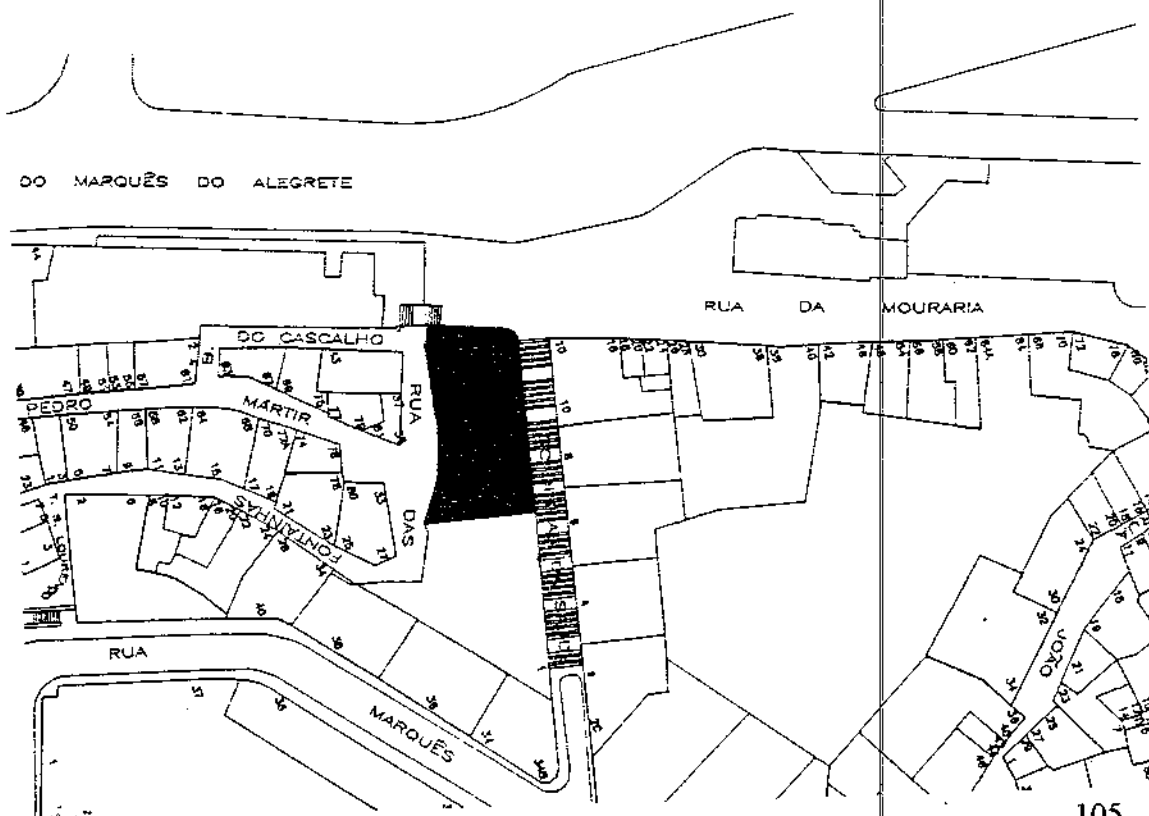
Valor Arquitectónico

Classificação tipológica											
Militar	<input type="checkbox"/>	Nobre	<input type="checkbox"/>	Industrial	<input type="checkbox"/>	Corrente	<input type="checkbox"/>	Religiosa	<input type="checkbox"/>	Outros	<input checked="" type="checkbox"/>
Cobertura	Terraço	<input type="checkbox"/>	Telhado	<input type="checkbox"/>	Misto	<input type="checkbox"/>					
Imóvel já classificado	M.N.	<input type="checkbox"/>	LEGISLAÇÃO								
	I.I.P.	<input type="checkbox"/>	LEGISLAÇÃO								
	V.C.	<input type="checkbox"/>	LEGISLAÇÃO								
Proposta de classificação	M.N.	<input type="checkbox"/>	I.I.P.	<input type="checkbox"/>	I.V.C.	<input checked="" type="checkbox"/>					
Valor ambiental	Local com valor ambiental.										
Elementos notáveis											
Elementos dissonantes	Aluminios, estores rebocos e publicidade.										
Tipo de intervenção (artº 18º do R.U.M.)											
Notas e observações	O projecto inicial data de 1914-1916, tendo-se iniciado então, a sua exploração. A actual fachada data de 1932 e é da autoria do Arqº José Pedroso. Em 1972 torna-se num armazém de revenda. Existe proposta de aquisição por parte da CML.										

ANTIGO SALÃO LISBOA

Rua da Mouraria 2-6

(Freg. de São Cristóvão- São Lourenço)



Identificação

Edifício pré-pombalino		Zona:	Quarteirão:	Lote:	Ficha:
		2P		9	2P07 33
Freguesia:	S. Cristóvão / S. Lourenço		Morada:	R. das Farinhas, 22-24	
Uso actual:	Comércio / Habitação				
Uso primitivo:	Habitação				
Nº de pisos:	4	Área coberta:	80m2	Área de logradouro:	20m2
Propriedade:	Estado	<input type="checkbox"/>	Municipal	<input type="checkbox"/>	Privada <input checked="" type="checkbox"/>

Caracterização

Tipologia construtiva:	Pré-Pombalino				
Época(s) de construção:	Anterior ao séc. XVII				
Cor:	Amarelo				
Estado de conservação	Bom	<input checked="" type="checkbox"/>	Razoável	<input type="checkbox"/>	Mau <input type="checkbox"/>

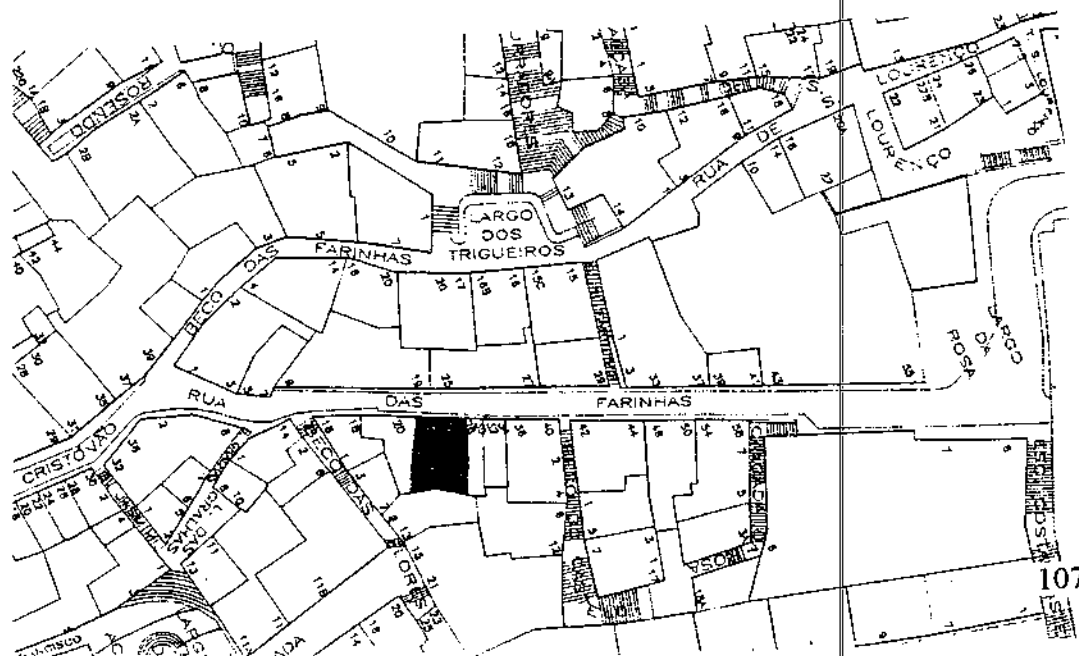
Valor Arquitectónico

Classificação tipológica											
Militar	<input type="checkbox"/>	Nobre	<input type="checkbox"/>	Industrial	<input type="checkbox"/>	Corrente	<input checked="" type="checkbox"/>	Religiosa	<input type="checkbox"/>	Outros	<input type="checkbox"/>
Cobertura	Terraço		<input type="checkbox"/>	Telhado		<input checked="" type="checkbox"/>	Misto		<input type="checkbox"/>		
Imóvel já classificado	M.N.	<input type="checkbox"/>	LEGISLAÇÃO								
	I.I.P.	<input type="checkbox"/>	LEGISLAÇÃO								
	V.C.	<input type="checkbox"/>	LEGISLAÇÃO								
Proposta de classificação	M.N.	<input type="checkbox"/>	I.I.P.	<input type="checkbox"/>	I.V.C.	<input checked="" type="checkbox"/>					
Valor ambiental	Local com valor ambiental										
Elementos notáveis	Na fachada, pedra lavrada com corvo e S. Vicente escrito.										
Elementos dissonantes											
Tipo de intervenção (artº 18º do R.U.M.)	a)										
Notas e observações											

EDIFÍCIO PRÉ-POMBALINO DE FACHADA EM BICO

Rua das Farinhas nº22-26

(Freg. de São Cristóvão-São Lourenço)



Identificação

Edifício em ressalto Pré-pombalino	Zona:	Quarteirão:	Lote:	Ficha:
	2P		9	2P05 34
Freguesia:	S. Cristóvão / S. Lourenço		Morada:	R. das Farinhas, 32-34
Uso actual:	Comércio / Habitação			
Uso primitivo:	Habitação			
Nº de pisos:	4	Área coberta:	42.14m2	Área de logradouro:
Propriedade:	Estado	<input type="checkbox"/>	Municipal	<input type="checkbox"/>
			Privada	<input checked="" type="checkbox"/>

Caracterização

Tipologia construtiva:	Pré-Pombalino		
Época(s) de construção:	Anterior ao séc. XVII		
Cor:	Branco		
Estado de conservação	Bom	<input type="checkbox"/>	Razoável
			<input checked="" type="checkbox"/>
			Mau
			<input type="checkbox"/>

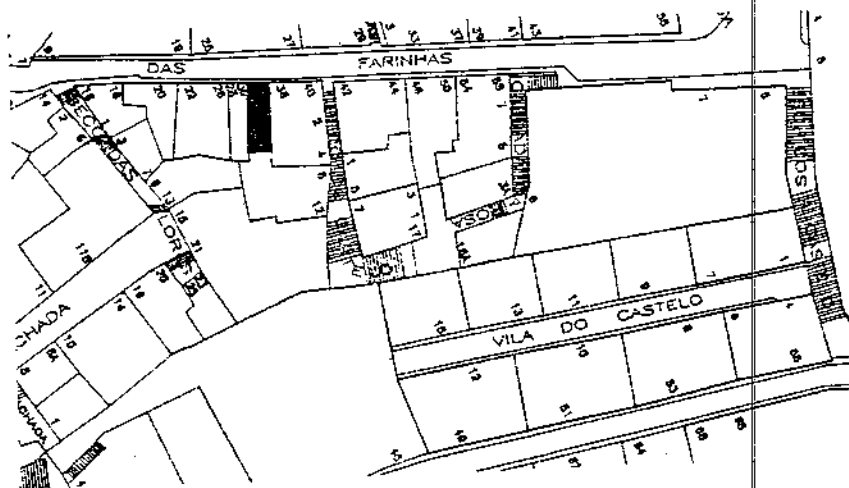
Valor Arquitectónico

Classificação tipológica			
Militar	<input type="checkbox"/>	Nobre	<input type="checkbox"/>
Industrial	<input type="checkbox"/>	Corrente	<input checked="" type="checkbox"/>
Religiosa	<input type="checkbox"/>	Outros	<input type="checkbox"/>
Cobertura	Terraço	<input type="checkbox"/>	Telhado
			<input checked="" type="checkbox"/>
			Misto
			<input type="checkbox"/>
Imóvel já classificado	M.N.	<input type="checkbox"/>	LEGISLAÇÃO
	I.I.P.	<input type="checkbox"/>	LEGISLAÇÃO
	V.C.	<input type="checkbox"/>	LEGISLAÇÃO
Proposta de classificação	M.N.	<input type="checkbox"/>	I.I.P.
			<input type="checkbox"/>
			I.V.C.
			<input checked="" type="checkbox"/>
Valor ambiental	Local com valor ambiental		
Elementos notáveis	Sobre o ressalto, no eixo da porta nº 32, um painel de azulejo azul e branco representando S. Marçal (Séc XVIII).		
Elementos dissonantes			
Tipo de intervenção (artº 18º do R.U.M.)	a)		
Notas e observações	Característica do último piso: água furtada.		

EDIFÍCIO PRÉ-POMBALINO DE RESSALTO

Rua das Farinhas 32-34

(Freg. de São Cristóvão-São Lourenço)



Identificação

Ed. ressalto pré-pombalino		Zona:	Quarteirão:	Lote:	Ficha:
		2P		9	2P11 35
Freguesia:	S. Cristóvão / S. Lourenço		Morada:	Bc. das Flores, 23-25	
Uso actual:	Habitação				
Uso primitivo:	Habitação				
Nº de pisos:	3	Área coberta:	47,5m2	Área de logradouro:	Não tem
Propriedade:	Estado	<input type="checkbox"/>	Municipal	<input type="checkbox"/>	Privada <input checked="" type="checkbox"/>

Caracterização

Tipologia construtiva:	Pré-Pombalino				
Época(s) de construção:	Anterior ao séc. XVII				
Cor:	Amarelo				
Estado de conservação	Bom	<input type="checkbox"/>	Razoável	<input type="checkbox"/>	Mau <input checked="" type="checkbox"/>

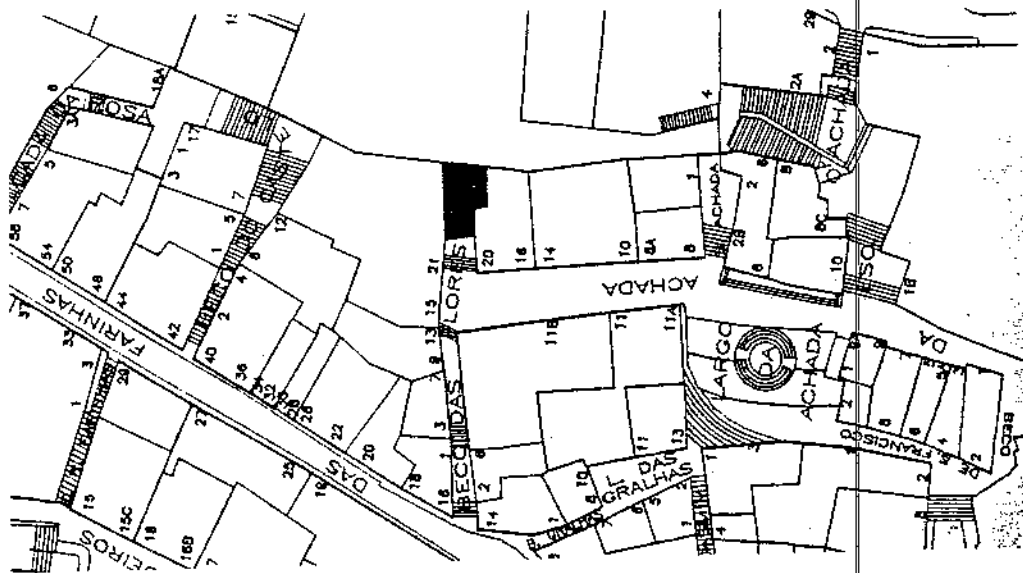

Valor Arquitectónico

Classificação tipológica											
Militar	<input type="checkbox"/>	Nobre	<input type="checkbox"/>	Industrial	<input type="checkbox"/>	Corrente	<input checked="" type="checkbox"/>	Religiosa	<input type="checkbox"/>	Outros	<input type="checkbox"/>
Cobertura	Terraço	<input type="checkbox"/>	Telhado	<input checked="" type="checkbox"/>	Misto	<input type="checkbox"/>					
Imóvel já classificado	M.N.	<input type="checkbox"/>	LEGISLAÇÃO								
	I.I.P.	<input type="checkbox"/>	LEGISLAÇÃO								
	V.C.	<input type="checkbox"/>	LEGISLAÇÃO								
Proposta de classificação	M.N.	<input type="checkbox"/>	I.I.P.	<input type="checkbox"/>	I.V.C.	<input checked="" type="checkbox"/>					
Valor ambiental	Local com valor ambiental. Área a submeter a projecto urbano especial.										
Elementos notáveis											
Elementos dissonantes											
Tipo de intervenção (artº 18º do R.U.M.)	a)										
Notas e observações	Existe proposta de intervenção no edificado.										

EDIFÍCIO PRÉ-POMBALINO DE RESSALTO

Beco das Flores nº23

(Freg. de São Cristóvão-São Lourenço)



Identificação

Ed. habitação pombalina		Zona:	Quarteirão:	Lote:	Ficha:
		2H		10	2H06 36
Freguesia:	S. Cristóvão / S. Lourenço		Morada:	R. das Farinhas, 1-3 / Bc. das Farinhas, 2	
Uso actual:	Serviços / Restaurante / Serviço de Saúde / Indústria				
Uso primitivo:	Habitação				
Nº de pisos:	4	Área coberta:	160m2	Área de logradouro:	Não tem
Propriedade:	Estado	<input type="checkbox"/>	Municipal	<input type="checkbox"/>	Privada
				<input checked="" type="checkbox"/>	

Caracterização

Tipologia construtiva:	Pombalino				
Época(s) de construção:	Séc. XVII				
Cor:	Amarelo				
Estado de conservação	Bom	<input type="checkbox"/>	Razoável	<input type="checkbox"/>	Mau
				<input checked="" type="checkbox"/>	

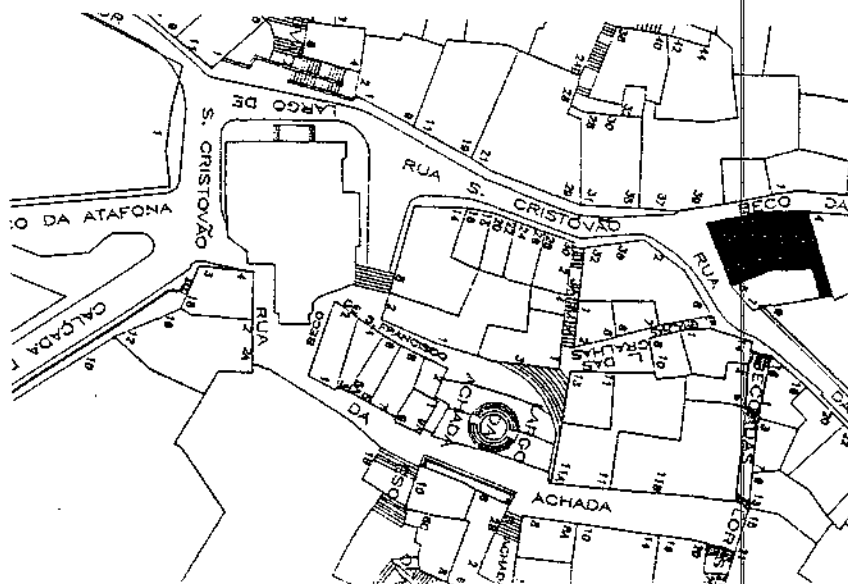
Valor Arquitectónico

Classificação tipológica					
Militar	<input type="checkbox"/>	Nobre	<input type="checkbox"/>	Industrial	<input type="checkbox"/>
Corrente	<input checked="" type="checkbox"/>	Religiosa	<input type="checkbox"/>	Outros	<input type="checkbox"/>
Cobertura	Terraço	<input type="checkbox"/>	Telhado	<input checked="" type="checkbox"/>	Misto
		<input type="checkbox"/>	<input type="checkbox"/>		
Imóvel já classificado	M.N.	<input type="checkbox"/>	LEGISLAÇÃO		
	I.I.P.	<input type="checkbox"/>	LEGISLAÇÃO		
	V.C.	<input type="checkbox"/>	LEGISLAÇÃO		
Proposta de classificação	M.N.	<input type="checkbox"/>	I.I.P.	<input type="checkbox"/>	I.V.C.
				<input checked="" type="checkbox"/>	
Valor ambiental	Local com valor ambiental.				
Elementos notáveis	No interior grande variedade de azulejos pombalinos.				
Elementos dissonantes	Alumínios.				
Tipo de intervenção (artº 18º do R.U.M.)	a)				
Notas e observações	Característica do último piso: água furtada. Integra-se no conjunto urbano nº 11 "Conjunto de intervenção pombalina a S. Cristóvão."				

EDIFÍCIO POMBALINO

Rua das Farinhas nº1-3

(Freg. de São Cristóvão-São Lourenço)



Identificação

Ed. ressalto pré-pombalino		Zona:	Quarteirão:	Lote:	Ficha:
		20		17	2006 37
Freguesia:	S. Cristóvão / S. Lourenço		Morada:	Lg da Achada, 1 / R. da Achada, 9-9A	
Uso actual:	Habitação				
Uso primitivo:	Habitação				
Nº de pisos:	5	Área coberta:	29,25m2	Área de logradouro:	Não tem
Propriedade:	Estado	<input type="checkbox"/>	Municipal	<input checked="" type="checkbox"/>	Privada
					<input type="checkbox"/>

Caracterização

Tipologia construtiva:	Pré-Pombalino				
Época(s) de construção:	Anterior ao séc. XVII				
Cor:	Amarelo				
Estado de conservação	Bom	<input type="checkbox"/>	Razoável	<input type="checkbox"/>	Mau
					<input checked="" type="checkbox"/>

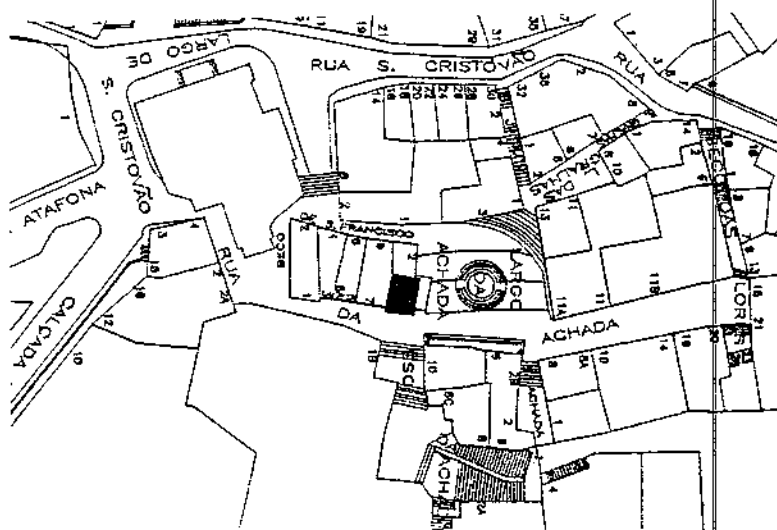

Valor Arquitectónico

Classificação tipológica					
Militar	<input type="checkbox"/>	Nobre	<input type="checkbox"/>	Industrial	<input type="checkbox"/>
Corrente	<input checked="" type="checkbox"/>	Religiosa	<input type="checkbox"/>	Outros	<input type="checkbox"/>
Cobertura	Terraço	<input type="checkbox"/>	Telhado	<input checked="" type="checkbox"/>	Misto
					<input type="checkbox"/>
Imóvel já classificado	M.N.	<input type="checkbox"/>	LEGISLAÇÃO		
	I.I.P.	<input type="checkbox"/>	LEGISLAÇÃO		
	V.C.	<input type="checkbox"/>	LEGISLAÇÃO		
Proposta de classificação	M.N.	<input type="checkbox"/>	I.I.P.	<input type="checkbox"/>	I.V.C.
					<input checked="" type="checkbox"/>
Valor ambiental	Local com valor ambiental, a submeter a projecto urbano especial.				
Elementos notáveis	Ressalto em madeira				
Elementos dissonantes					
Tipo de intervenção (artº 18º do R.U.M.)	a)				
Notas e observações	Integra-se no conjunto urbano nº7 "Conjunto habitacional pré-pombalino do Largo da Achada e Largo das Galhas."				

EDIFÍCIO PRÉ-POMBALINO DE RESSALTO

Largo da Achada nº 1

(Freg. de São Cristóvão-São Lourenço)



Identificação

Casa gótica		Zona: 2Q	Quarteirão:	Lote: 9	Ficha: 2Q01 38	
Freguesia:	S. Cristóvão / S. Lourenço		Morada:	R. da Achada, 6 / Bc da Achada, 2-2B		
Uso actual:	Habitação					
Uso primitivo:	Habitação					
Nº de pisos:	2	Área coberta:	96m ²	Área de logradouro:	Não tem	
Propriedade:	Estado	<input type="checkbox"/>	Municipal	<input checked="" type="checkbox"/>	Privada	<input type="checkbox"/>

Caracterização

Tipologia construtiva:	Pré-Pombalino					
Época(s) de construção:	Séc. XIV ou XV					
Cor:	Amarelo					
Estado de conservação	Bom	<input type="checkbox"/>	Razoável	<input type="checkbox"/>	Mau	<input type="checkbox"/>

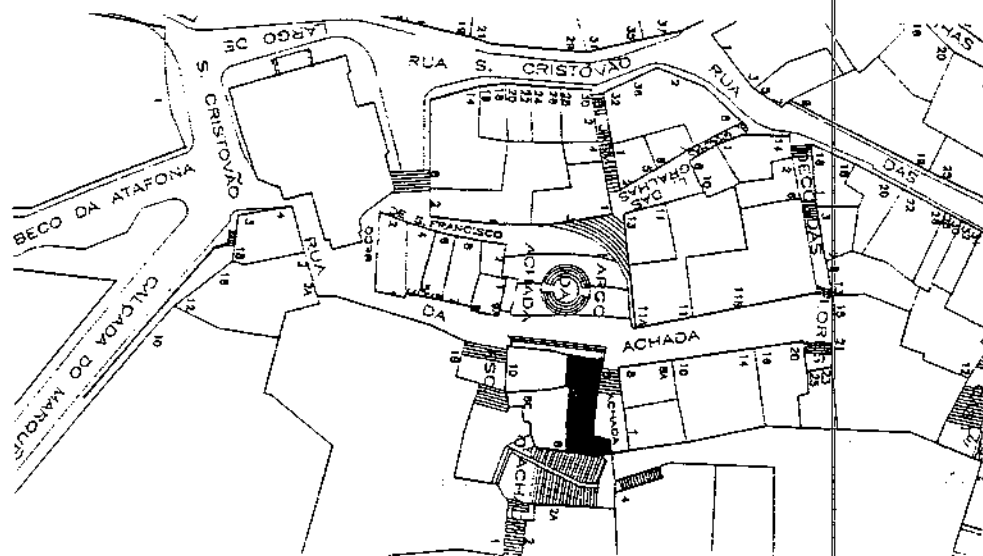

Valor Arquitectónico

Classificação tipológica											
Militar	<input type="checkbox"/>	Nobre	<input type="checkbox"/>	Industrial	<input type="checkbox"/>	Corrente	<input checked="" type="checkbox"/>	Religiosa	<input type="checkbox"/>	Outros	<input type="checkbox"/>
Cobertura	Terraço	<input type="checkbox"/>	Telhado	<input checked="" type="checkbox"/>	Misto	<input type="checkbox"/>					
Imóvel já classificado	M.N.	<input type="checkbox"/>	LEGISLAÇÃO								
	I.I.P.	<input type="checkbox"/>	LEGISLAÇÃO								
	V.C.	<input type="checkbox"/>	LEGISLAÇÃO								
Proposta de classificação	M.N.	<input type="checkbox"/>	I.I.P.	<input type="checkbox"/>	I.V.C.	<input checked="" type="checkbox"/>					
Valor ambiental	Local com valor ambiental, a submeter a projecto urbano especial.										
Elementos notáveis	Porta e janela gótica em cantaria										
Elementos dissonantes											
Tipo de intervenção (artº 18º do R.U.M.)	a)										
Notas e observações	Integra-se no conjunto urbano nº 7 "Conjunto habitacional popular pré-pombalino do Largo da Achada e Largo das Gralhas."										

CASA GÓTICA

Largo da Achada nº 6, Beco da Achada nº2

(Freg. de S. Cristóvão-S. Lourenço)



Identificação

Recolhimento do Amparo		Zona: 2R	Quarteirão:	Lote: 18	Ficha: 2R04 39
Freguesia:	S. Cristóvão / S. Lourenço		Morada:	Esc. da Achada, 1-1B	
Uso actual:	Asilo de viúvas dos militares				
Uso primitivo:	Assistência social				
Nº de pisos:	5	Área coberta:	600m ²	Área de logradouro:	576m ²
Propriedade:	Estado	<input checked="" type="checkbox"/>	Municipal	<input type="checkbox"/>	Privada <input type="checkbox"/>

Caracterização

Tipologia construtiva:	Pré-Pombalino				
Época(s) de construção:	Séc. XVI				
Cor:	Amarelo				
Estado de conservação	Bom	<input type="checkbox"/>	Razoável	<input checked="" type="checkbox"/>	Mau <input type="checkbox"/>

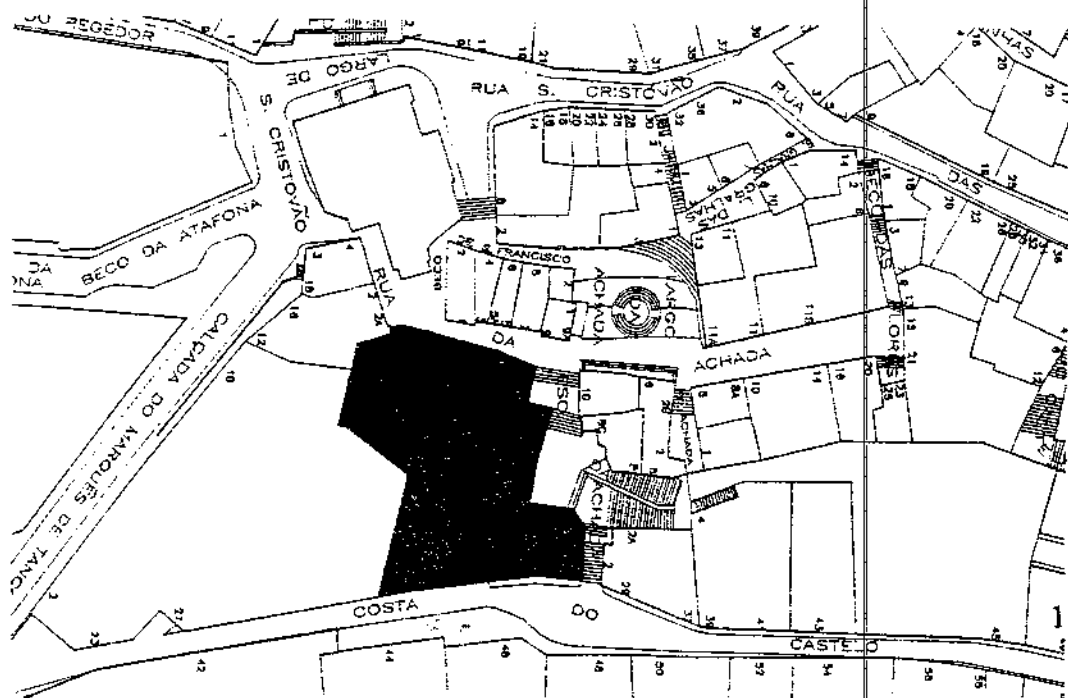
Valor Arquitectónico

Classificação tipológica											
Militar	<input type="checkbox"/>	Nobre	<input type="checkbox"/>	Industrial	<input type="checkbox"/>	Corrente	<input type="checkbox"/>	Religiosa	<input checked="" type="checkbox"/>	Outros	<input type="checkbox"/>
Cobertura	Terraço	<input type="checkbox"/>	Telhado	<input type="checkbox"/>	Misto	<input checked="" type="checkbox"/>					
Imóvel já classificado	M.N.	<input type="checkbox"/>	LEGISLAÇÃO								
	I.I.P.	<input type="checkbox"/>	LEGISLAÇÃO								
	V.C.	<input type="checkbox"/>	LEGISLAÇÃO								
Proposta de classificação	M.N.	<input type="checkbox"/>	I.I.P.	<input type="checkbox"/>	I.V.C.	<input checked="" type="checkbox"/>					
Valor ambiental	Local com valor ambiental										
Elementos notáveis	Portal em cantaria trabalhada, arcada simples no seu átrio.										
Elementos dissonantes	Aluminios, estores, acrescentos.										
Tipo de intervenção (artº 18º do R.U.M.)	b)										
Notas e observações	Fundação no final do séc. XVI										

RECOLHIMENTO DO AMPARO

Escadinhas da Achada nº 1-6

(Freg. de S. Cristóvão-S. Lourenço)



Identificação

Edifício ressalto pré-pombalino		Zona:	Quarteirão:	Lote:	Ficha:
		2R	18	2R01	40
Freguesia:	S. Cristóvão / S. Lourenço		Morada:	Lg S. Cristóvão, 3-4 / Cç. Marquês de Tancos, 18	
Uso actual:	Habitação / Comércio				
Uso primitivo:	Habitação				
Nº de pisos:	6	Área coberta:	84m2	Área de logradouro:	Não tem
Propriedade:	Estado	<input type="checkbox"/>	Municipal	<input type="checkbox"/>	Privada
					<input checked="" type="checkbox"/>

Caracterização

Tipologia construtiva:	Pré-Pombalino				
Época(s) de construção:	Anterior ao séc XVII				
Cor:	Rosa				
Estado de conservação	Bom	<input type="checkbox"/>	Razoável	<input type="checkbox"/>	Mau
					<input checked="" type="checkbox"/>

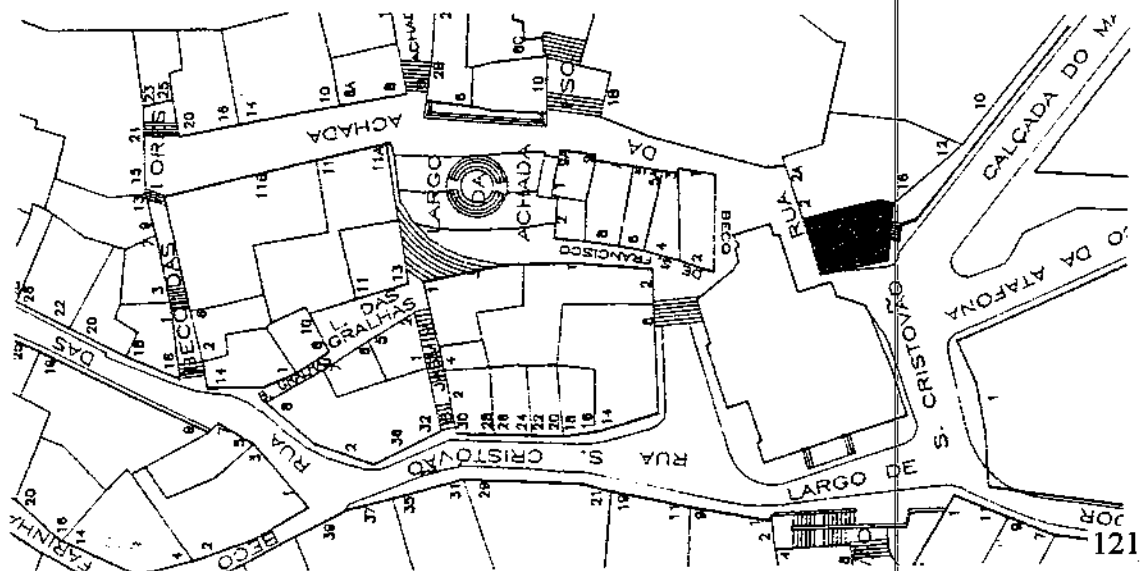
Valor Arquitectónico

Classificação tipológica					
Militar	<input type="checkbox"/>	Nobre	<input type="checkbox"/>	Industrial	<input type="checkbox"/>
Corrente	<input checked="" type="checkbox"/>	Religiosa	<input type="checkbox"/>	Outros	<input type="checkbox"/>
Cobertura	Terraço	<input type="checkbox"/>	Telhado	<input checked="" type="checkbox"/>	Misto
					<input type="checkbox"/>
Imóvel já classificado	M.N.	<input type="checkbox"/>	LEGISLAÇÃO		
	I.I.P.	<input type="checkbox"/>	LEGISLAÇÃO		
	V.C.	<input type="checkbox"/>	LEGISLAÇÃO		
Proposta de classificação	M.N.	<input type="checkbox"/>	I.I.P.	<input type="checkbox"/>	I.V.C.
					<input checked="" type="checkbox"/>
Valor ambiental	Local com valor ambiental				
Elementos notáveis					
Elementos dissonantes	Alumínios, estores, rebocos (no cunhal) e publicidade				
Tipo de intervenção (artº 18º do R.U.M.)	a)				
Notas e observações	Último piso em água furtada. O edifício sofreu campanha de obras já neste séc que destruiu o ressalto em madeira. Integra-se no conjunto urbano nº 8 "Conjunto de arquitectura erudita dos sécs XVII / XVIII a S. Cristóvão."				

EDIFÍCIO PRÉ-POMBALINO DE RESSALTO

Largo de São Cristóvão nº 3-4

(Freg. de São Cristóvão-São Lourenço)



Identificação

Ed. resalto pré-pombalino	Zona:	Quarteirão:	Lote:	Ficha:
	1N		5	1N02 41
Freguesia:	S. Cristóvão / S. Lourenço		Morada:	R. S. Pedro Mártir, 6-6A / Cç S. Lourenço, 2
Uso actual:	Habitação / Comércio			
Uso primitivo:	Habitação			
Nº de pisos:	5	Área coberta:	Área de logradouro:	
Propriedade:	Estado	<input type="checkbox"/>	Municipal	<input checked="" type="checkbox"/>
			Privada	<input type="checkbox"/>

Caracterização

Tipologia construtiva:	Pré-Pombalino		
Época(s) de construção:	Anterior ao séc. XVII		
Cor:	Edifício revestido azulejo		
Estado de conservação	Bom	<input type="checkbox"/>	Razoável
			<input checked="" type="checkbox"/>
			Mau
			<input type="checkbox"/>

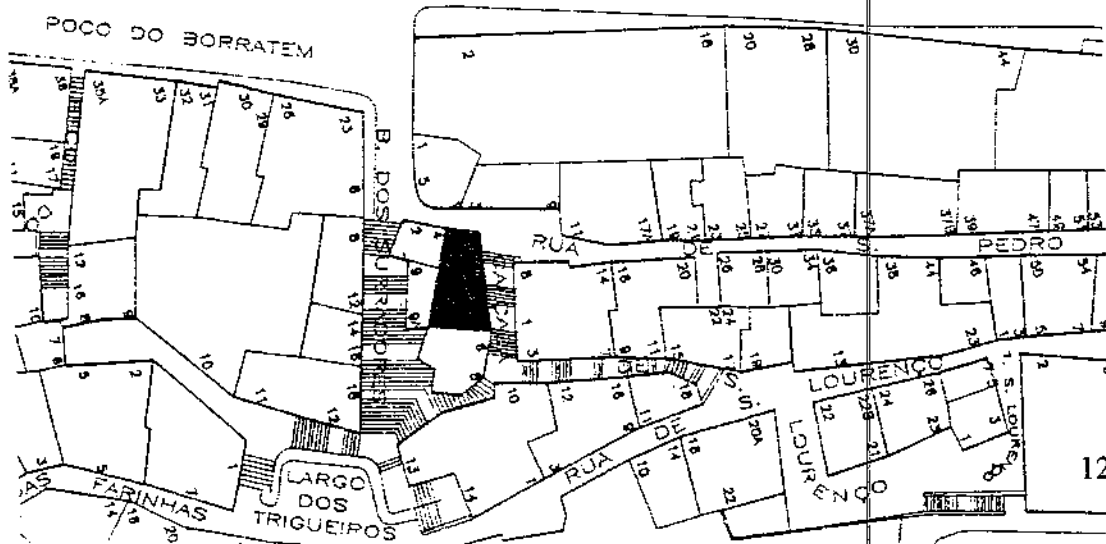

Valor Arquitectónico

Classificação tipológica			
Militar	<input type="checkbox"/>	Nobre	<input type="checkbox"/>
Industrial	<input type="checkbox"/>	Corrente	<input checked="" type="checkbox"/>
Religiosa	<input type="checkbox"/>	Outros	<input type="checkbox"/>
Cobertura	Terraço	<input type="checkbox"/>	Tejado
			<input checked="" type="checkbox"/>
			Misto
			<input type="checkbox"/>
Imóvel já classificado	M.N.	<input type="checkbox"/>	LEGISLAÇÃO
	I.I.P.	<input type="checkbox"/>	LEGISLAÇÃO
	V.C.	<input type="checkbox"/>	LEGISLAÇÃO
Proposta de classificação	M.N.	<input type="checkbox"/>	I.I.P.
			<input type="checkbox"/>
			I.V.C.
			<input checked="" type="checkbox"/>
Valor ambiental			
Elementos notáveis			
Elementos dissonantes	Estores		
Tipo de intervenção (artº 18º do R.U.M.)	b)		
Notas e observações	Tem águas furtadas no último piso.		

EDIFÍCIO PRÉ-POMBALINO DE RESSALTO

Rua de São Pedro Mártir nº 6

(Freg. de São Cristóvão-São Lourenço)



Identificação

Torre de S. Lourenço e troços da muralha Fernandina		Zona: 2D e 1C	Quarteirão:	Lote: 2D08 / 1C01	Ficha: 42
Freguesia:	Socorro	Morada:	Costa do Castelo / Traseiras do palácio da Rosa / Esc da Saúde n°		
Uso actual:					
Uso primitivo:	Construção militar				
N° de pisos:	Área coberta:		Área de logradouro:		
Propriedade:	Estado	<input checked="" type="checkbox"/>	Municipal	<input type="checkbox"/>	Privada
				<input type="checkbox"/>	<input type="checkbox"/>

Caracterização

Tipologia construtiva:	Muralha medieval				
Época(s) de construção:	Séc XIV (1373-1375)				
Cor:					
Estado de conservação	Bom	<input type="checkbox"/>	Razoável	<input checked="" type="checkbox"/>	Mau
				<input type="checkbox"/>	<input type="checkbox"/>

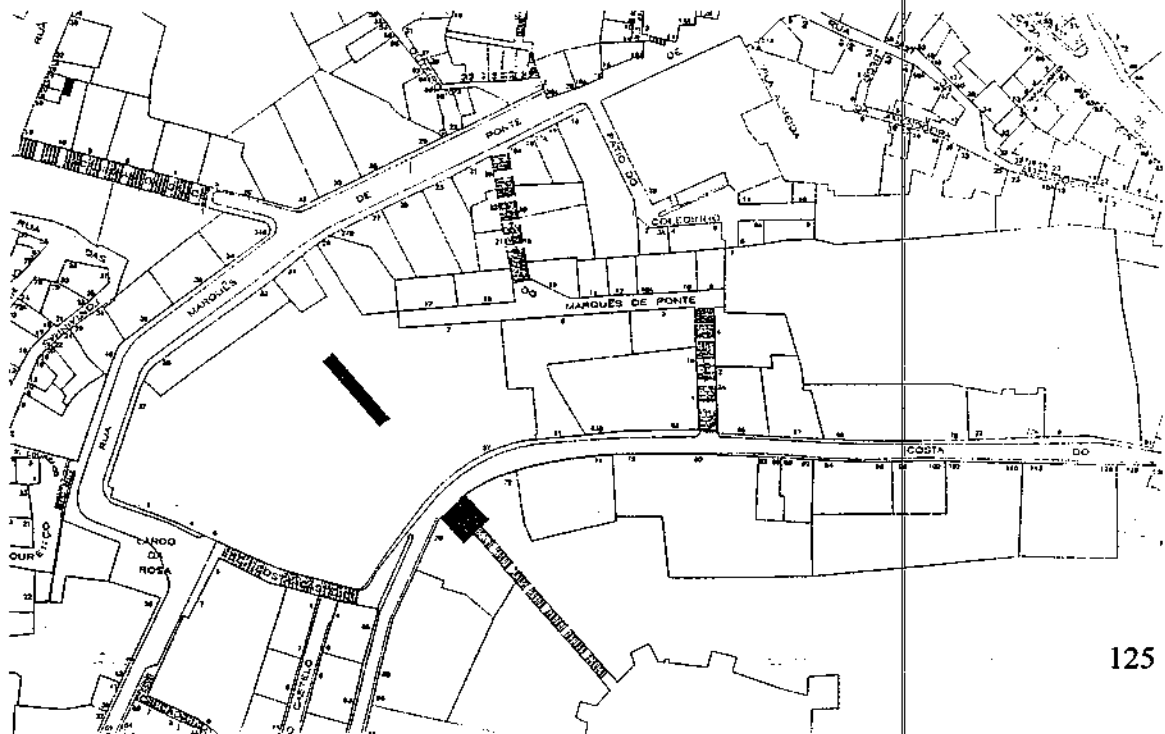
Valor Arquitectónico

Classificação tipológica					
Militar	<input type="checkbox"/>	Nobre	<input type="checkbox"/>	Industrial	<input type="checkbox"/>
Corrente	<input type="checkbox"/>	Religiosa	<input type="checkbox"/>	Outros	<input type="checkbox"/>
Cobertura	Terraço	<input type="checkbox"/>	Telhado	<input type="checkbox"/>	Misto
Imóvel já classificado	M.N.	<input checked="" type="checkbox"/>	LEGISLAÇÃO	Dec de 16/06/1910	
	I.I.P.	<input type="checkbox"/>	LEGISLAÇÃO		
	V.C.	<input type="checkbox"/>	LEGISLAÇÃO		
Proposta de classificação	M.N.	<input type="checkbox"/>	I.I.P.	<input type="checkbox"/>	I.V.C.
				<input type="checkbox"/>	<input type="checkbox"/>
Valor ambiental					
Elementos notáveis					
Elementos dissonantes					
Tipo de intervenção (art° 18° do R.U.M.)					
Notas e observações	Parte da muralha foi integrada no Palácio da Rosa, quando da construção deste, no 1° quartel da séc XVII. Existe ainda um cubelo nas Esc. da Saúde, n° 10.				

TORRE DE SÃO LOURENÇO E TRÔÇOS DA MURALHA FERNANDINA

Rua Costa do Castelo, Jardins do Palácio da Rosa, Escadinhas da Saúde 10 (Traseiras)

(Freg. do Socorro)



Identificação

Igreja de S Lourenço		Zona: 2D	Quarteirão: 18	Lote: 2D08	Ficha: 43
Freguesia:	Socorro	Morada:	R. Marquês Ponte de Lima / Lg da Rosa, 1-3		
Uso actual:	Culto				
Uso primitivo:	Culto e habitação (Séc XIX-XX)				
Nº de pisos:	3	Área coberta:	350m2	Área de logradouro:	Ter
Propriedade:	Estado <input type="checkbox"/>	Municipal <input checked="" type="checkbox"/>	Privada <input type="checkbox"/>		

Caracterização

Tipologia construtiva:	Pré-pombalino, pombalino, tijolo e ferro.				
Época(s) de construção:	Sécs. XIII-XVI-XVII-XVIII-XIX e XX				
Cor:	Rosa				
Estado de conservação	Bom <input checked="" type="checkbox"/>	Razoável <input type="checkbox"/>	Mau <input type="checkbox"/>		

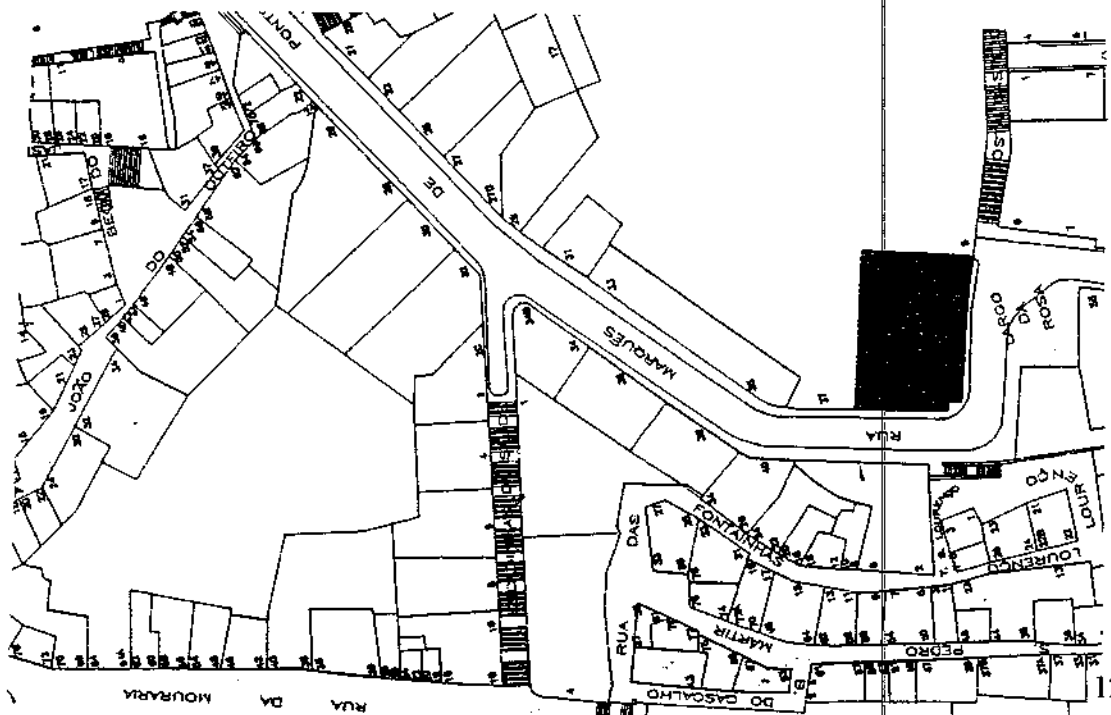

Valor Arquitectónico

Classificação tipológica						
Militar <input type="checkbox"/>	Nobre <input type="checkbox"/>	Industrial <input type="checkbox"/>	Corrente <input type="checkbox"/>	Religiosa <input checked="" type="checkbox"/>	Outros <input type="checkbox"/>	
Cobertura	Terraço <input type="checkbox"/>	Telhado <input type="checkbox"/>	Misto <input type="checkbox"/>			
Imóvel já classificado	M.N.	<input type="checkbox"/>	LEGISLAÇÃO			
	I.I.P.	<input type="checkbox"/>	LEGISLAÇÃO			
	V.C.	<input type="checkbox"/>	LEGISLAÇÃO			
Proposta de classificação	M.N.	<input checked="" type="checkbox"/>	I.I.P.	<input type="checkbox"/>	I.V.C.	<input type="checkbox"/>
Valor ambiental	Local com valor ambiental.					
Elementos notáveis	Capelas góticas do período de D. Dinis, azulejos de brutesco do séc XVII e azulejos historiados pombalinos. Pinturas dos Séc XVIII e XIX. Trabalhos de embrechados. Silos muçulmanos.					
Elementos dissonantes						
Tipo de intervenção (artº 18º do R.U.M.)	a)					
Notas e observações	Em recuperação. Áreas anexas para equipamento cultural. Integra-se no conjunto urbano nº10 "Conjunto de arqª erudita do Largo da Rosa". A classificação estende-se a todo o edifício (interior e exterior).					

IGREJA DE SÃO LOURENÇO

Largo da Rosa nº 1, Rua Marquês Ponte do Lima

(Freg. do Socorro)



Identificação

Colégio dos Meninos Orfãos		Zona: 1C	Quarteirão:	Lote: 16	Ficha: 1C11 44
Freguesia: Socorro	Morada: R. da Mouraria, 64-64A				
Uso actual: Serviços, equipamento cultural e público					
Uso primitivo: Equipamento cultural e religioso					
Nº de pisos: 5	Área coberta: 182m2	Área de logradouro: 2.338m2			
Propriedade:	Estado <input checked="" type="checkbox"/>	Municipal <input type="checkbox"/>	Privada <input type="checkbox"/>		

Caracterização

Tipologia construtiva: Pré-pombalino, pombalino, tijolo e ferro.					
Época(s) de construção: Sécs. XIII-XVI-XVII-XVIII-XIX e XX					
Cor: Ocre					
Estado de conservação	Bom <input type="checkbox"/>	Razoável <input checked="" type="checkbox"/>	Mau <input type="checkbox"/>		

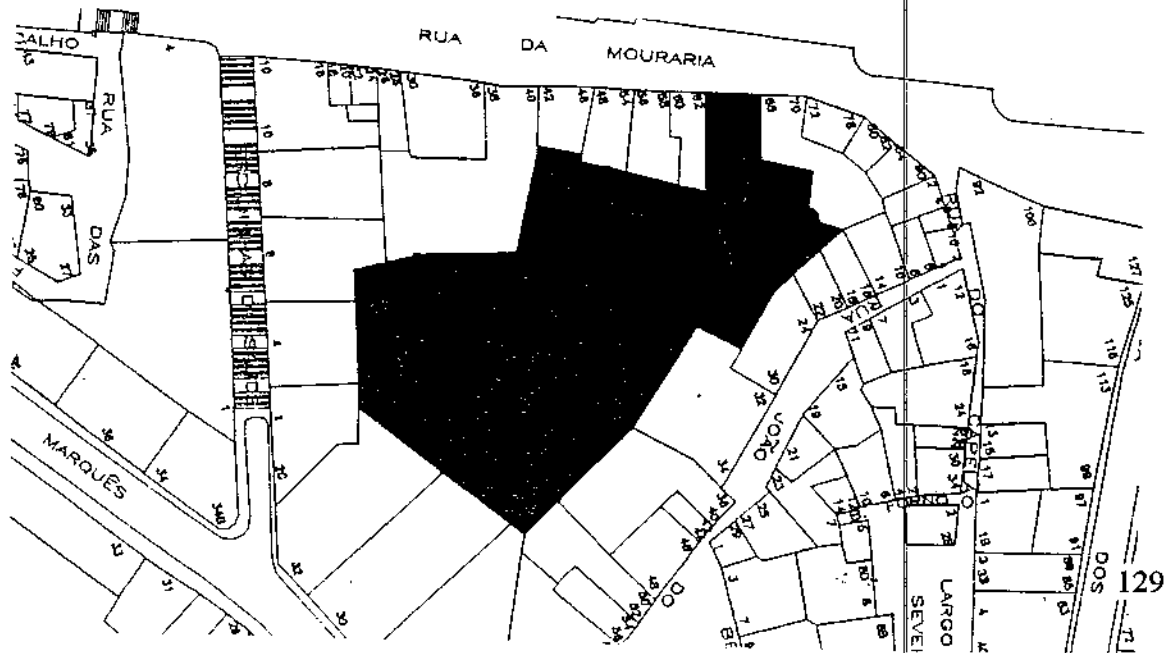
Valor Arquitectónico

Classificação tipológica					
Militar <input type="checkbox"/>	Nobre <input type="checkbox"/>	Industrial <input type="checkbox"/>	Corrente <input type="checkbox"/>	Religiosa <input checked="" type="checkbox"/>	Outros <input type="checkbox"/>
Cobertura	Terraço <input checked="" type="checkbox"/>	Telhado <input checked="" type="checkbox"/>		Misto <input type="checkbox"/>	
Imóvel já classificado	M.N. <input type="checkbox"/>	LEGISLAÇÃO			
	I.I.P. <input checked="" type="checkbox"/>	LEGISLAÇÃO Dec. nº 1/86 de 24/1			
	V.C. <input type="checkbox"/>	LEGISLAÇÃO			
Proposta de classificação	M.N. <input type="checkbox"/>	I.I.P. <input checked="" type="checkbox"/>	I.V.C. <input type="checkbox"/>		
Valor ambiental	Local com valor ambiental, a submeter a projecto urbano especial.				
Elementos notáveis	Portal manuelino cantarias maneiristas e pombalinas, na fachada e escadaria com azulejos historiados pombalinos (cenas do antigo e novo testamento). Cantarias do Séc XVI, XVII e XVIII.				
Elementos dissonantes					
Tipo de intervenção (artº 18º do R.U.M.)	a)				
Notas e observações	Propõe-se a classificação de todo o edifício (interior e exterior) e a sua utilização como equipamento cultural e recreativo. Integra-se no conjunto urbano nº 12 "Conjunto pré-pombalino da Rua da Mouraria."				

ANTIGO COLÉGIO DOS MENINOS ORFÃOS

Rua da Mouraria nº 64

(Freg. do Socorro)



Identificação

Portal quinhentista		Zona:	Quarteirão:	Lote:	Ficha:
		1A		9	1A24 45
Freguesia:	Socorro	Morada:	R. da Guia, 9		
Uso actual:	Habitação				
Uso primitivo:	Habitação				
Nº de pisos:		Área coberta:		Área de logradouro:	
Propriedade:	Estado	<input type="checkbox"/>	Municipal	<input type="checkbox"/>	Privada <input checked="" type="checkbox"/>

Caracterização

Tipologia construtiva:						
Época(s) de construção:	Séc. XVI					
Cor:						
Estado de conservação	Bom	<input type="checkbox"/>	Razoável	<input checked="" type="checkbox"/>	Mau	<input type="checkbox"/>

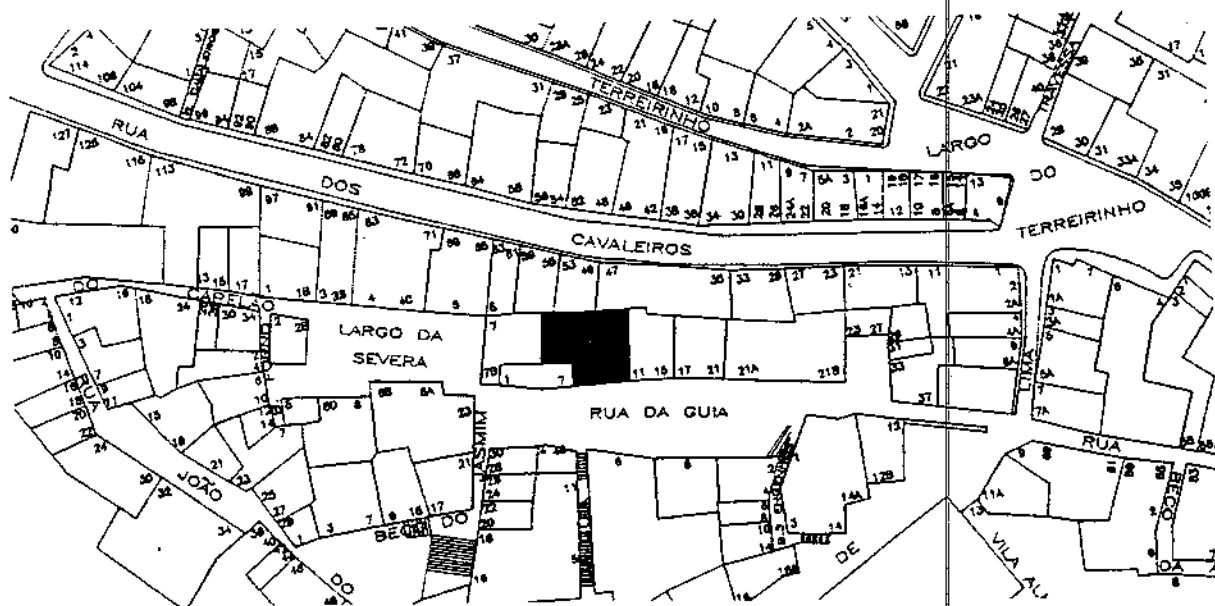

Valor Arquitectónico

Classificação tipológica											
Militar	<input type="checkbox"/>	Nobre	<input type="checkbox"/>	Industrial	<input type="checkbox"/>	Corrente	<input checked="" type="checkbox"/>	Religiosa	<input type="checkbox"/>	Outros	<input type="checkbox"/>
Cobertura	Terraço	<input type="checkbox"/>	Telhado	<input type="checkbox"/>	Misto	<input type="checkbox"/>					
Imóvel já classificado	M.N.	<input type="checkbox"/>	LEGISLAÇÃO								
	I.I.P.	<input type="checkbox"/>	LEGISLAÇÃO								
	V.C.	<input type="checkbox"/>	LEGISLAÇÃO								
Proposta de classificação	M.N.	<input type="checkbox"/>	I.I.P.	<input checked="" type="checkbox"/>	I.V.C.	<input type="checkbox"/>					
Valor ambiental	Local com valor ambiental.										
Elementos notáveis	Portal em cantaria trabalhada, com motivos de palmetas, chaves e sexifólios.										
Elementos dissonantes											
Tipo de intervenção (artº 18º do R.U.M.)											
Notas e observações	Só o portal se propõe para classificação.										

PORTAL QUINHENTISTA

Rua da Guia nº 9

(Freg. do Socorro)



Identificação

Ermidão do Senhor Jesus da Boa Sorte		Zona:	Quarteirão:	Lote:	Ficha:
		6F		2	6F02 46
Freguesia:	Socorro		Morada:	Largo das Otárias	
Uso actual:	Equipamento religioso				
Uso primitivo:	Equipamento religioso				
Nº de pisos:	2	Área coberta:	96m2	Área de logradouro:	80m2
Propriedade:	Estado	<input type="checkbox"/>	Municipal	<input type="checkbox"/>	Privada <input checked="" type="checkbox"/>

Caracterização

Tipologia construtiva:	Pombalino				
Época(s) de construção:	Séc. XVIII				
Cor:	Rosa				
Estado de conservação	Bom	<input checked="" type="checkbox"/>	Razoável	<input type="checkbox"/>	Mau <input type="checkbox"/>

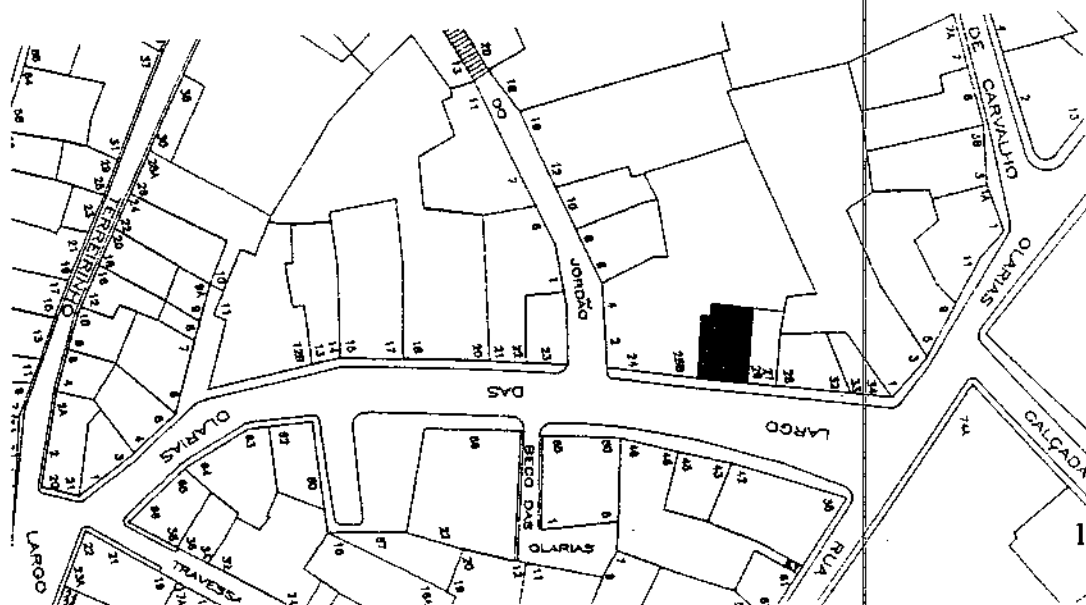
Valor Arquitectónico

Classificação tipológica											
Militar	<input type="checkbox"/>	Nobre	<input type="checkbox"/>	Industrial	<input type="checkbox"/>	Corrente	<input type="checkbox"/>	Religiosa	<input checked="" type="checkbox"/>	Outros	<input type="checkbox"/>
Cobertura	Terraço	<input type="checkbox"/>	Telhado	<input checked="" type="checkbox"/>	Misto	<input type="checkbox"/>					
Imóvel já classificado	M.N.	<input type="checkbox"/>	LEGISLAÇÃO								
	I.I.P.	<input type="checkbox"/>	LEGISLAÇÃO								
	V.C.	<input type="checkbox"/>	LEGISLAÇÃO								
Proposta de classificação	M.N.	<input type="checkbox"/>	I.I.P.	<input checked="" type="checkbox"/>	I.V.C.	<input type="checkbox"/>					
Valor ambiental	Local com valor ambiental.										
Elementos notáveis	Portal barroco, azulejos pombalinos no seu interior.										
Elementos dissonantes											
Tipo de intervenção (artº 18º do R.U.M.)	a)										
Notas e observações	A classificação estende-se a todo o edifício (interior e exterior).										

ERMIDA DO SENHOR JESUS DA BOA SORTE

Largo das Olarias

(Freg. do Socorro)



Identificação

5º Portal da Procissão dos Paços da Graça		Zona:	Quarteirão:	Lote:	Ficha:
		2A		10	2A14 47
Freguesia:	Socorro		Morada:	Lg do Terreirinho	
Uso actual:	Equipamento religioso				
Uso primitivo:	Equipamento religioso				
Nº de pisos:	1	Área coberta:	14m2	Área de logradouro:	Não tem
Propriedade:	Estado	<input type="checkbox"/>	Municipal	<input type="checkbox"/>	Privada <input checked="" type="checkbox"/>

Caracterização

Tipologia construtiva:	Pré-Pombalino				
Época(s) de construção:	Séc. XVII				
Cor:	Amarela				
Estado de conservação	Bom	<input type="checkbox"/>	Razoável	<input type="checkbox"/>	Mau <input checked="" type="checkbox"/>

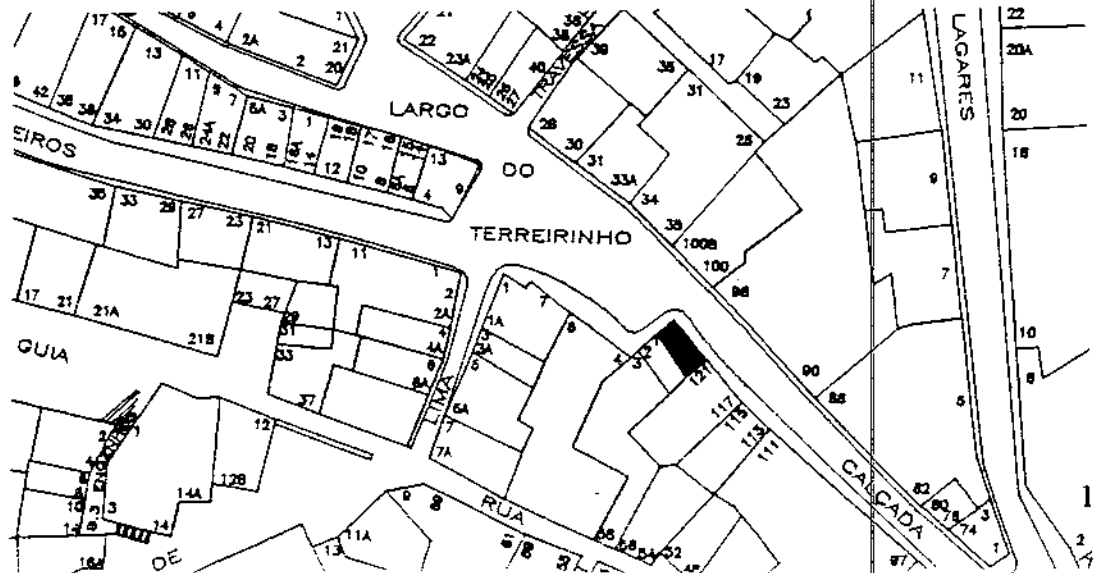
Valor Arquitectónico

Classificação tipológica											
Militar	<input type="checkbox"/>	Nobre	<input type="checkbox"/>	Industrial	<input type="checkbox"/>	Corrente	<input type="checkbox"/>	Religiosa	<input checked="" type="checkbox"/>	Outros	<input type="checkbox"/>
Cobertura	Terraço	<input type="checkbox"/>	Telhado	<input checked="" type="checkbox"/>	Misto	<input type="checkbox"/>					
Imóvel já classificado	M.N.	<input type="checkbox"/>	LEGISLAÇÃO								
	I.I.P.	<input type="checkbox"/>	LEGISLAÇÃO								
	V.C.	<input type="checkbox"/>	LEGISLAÇÃO								
Proposta de classificação	M.N.	<input type="checkbox"/>	I.I.P.	<input checked="" type="checkbox"/>	I.V.C.	<input type="checkbox"/>					
Valor ambiental	Local com valor ambiental.										
Elementos notáveis	Portal de composição barroca, da autoria do arquitecto Régio João Antunes. Azulejos do séc XVIII no seu interior. Inicialmente situava-se na Rua do Benfornoso e foi para aqui transferido em finais do séc XVIII.										
Elementos dissonantes											
Tipo de intervenção (artº 18º do R.U.M.)	a)										
Notas e observações	Autoria do Arquitecto Régio João Antunes.										

5º PORTAL DA PROCISSÃO DO SENHOR DOS PASSOS DA GRAÇA

Largo do Terreirinho

(Freg. do Socorro)



Identificação

6º Portal da Procissão do Sr dos Paços da Graça		Zona: 3B	Quartelão:	Lote: 19	Ficha: 3B02 48
Freguesia:	Socorro	Morada:	Costa do castelo, 166		
Uso actual:	Equipamento religioso				
Uso primitivo:	Equipamento religioso				
Nº de pisos:	2	Área coberta:	Área de logradouro:	Não tem	
Propriedade:	Estado <input type="checkbox"/>	Municipal <input type="checkbox"/>	Privada <input checked="" type="checkbox"/>		

Caracterização

Tipologia construtiva:	Pré-Pombalino				
Época(s) de construção:	Séc. XVII				
Cor:	Rosa				
Estado de conservação	Bom <input type="checkbox"/>	Razoável <input type="checkbox"/>	Mau <input checked="" type="checkbox"/>		

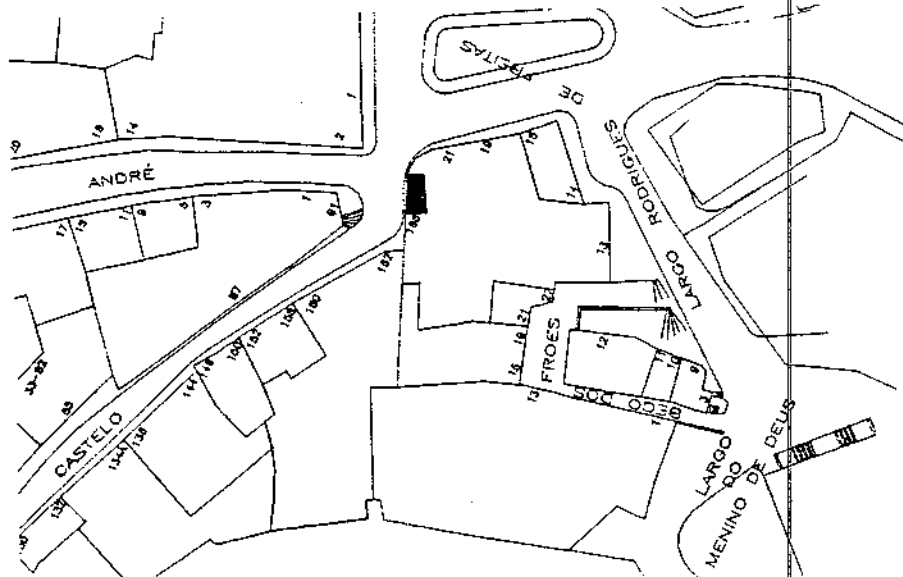

Valor Arquitectónico

Classificação tipológica					
Militar <input type="checkbox"/>	Nobre <input type="checkbox"/>	Industrial <input type="checkbox"/>	Corrente <input type="checkbox"/>	Religiosa <input checked="" type="checkbox"/>	Outros <input type="checkbox"/>
Cobertura	Terraço <input type="checkbox"/>	Telhado <input checked="" type="checkbox"/>	Misto <input type="checkbox"/>		
Imóvel já classificado	M.N.	<input type="checkbox"/>	LEGISLAÇÃO		
	I.I.P.	<input type="checkbox"/>	LEGISLAÇÃO		
	V.C.	<input type="checkbox"/>	LEGISLAÇÃO		
Proposta de classificação	M.N. <input type="checkbox"/>	I.I.P. <input checked="" type="checkbox"/>	I.V.C. <input type="checkbox"/>		
Valor ambiental	Local com valor ambiental.				
Elementos notáveis	Portal de composição barroca, da autoria do Arquitecto Régio João Antunes.				
Elementos dissonantes					
Tipo de intervenção (artº 18º do R.U.M.)	a)				
Notas e observações	Sítua-se num edifício para o qual existe proposta de aquisição por parte da CML. Integra-se no conjunto urbano nº 5 "Arquitectura nobre dos sécs XVII a Stº André."				

6º PORTAL DA PROCISSÃO DO SENHOR DOS PASSOS DA GRAÇA

Rua Costa do Castelo n° 166

(Freg. do Socorro)



Identificação

Antigo colégio de Stº Antão / Igreja do Socorro		Zona:	Quarteirão:	Lote:	Ficha:
		2C		17	2C21 49
Freguesia:	Socorro	Morada:	R. Marquês Ponte de Lima		
Uso actual:	Equipamento religioso / Serviços do exército				
Uso primitivo:	Equipamento religioso				
Nº de pisos:	3	Área coberta:	1200m2	Área de logradouro:	182m2
Propriedade:	Estado	<input checked="" type="checkbox"/>	Municipal	<input type="checkbox"/>	Privada
					<input type="checkbox"/>

Caracterização

Tipologia construtiva:	Pré-Pombalino / Pombalino (Igreja)				
Época(s) de construção:	Séc XVI-XVIII				
Cor:	Rosa				
Estado de conservação	Bom	<input checked="" type="checkbox"/>	Razoável	<input type="checkbox"/>	Mau
					<input type="checkbox"/>

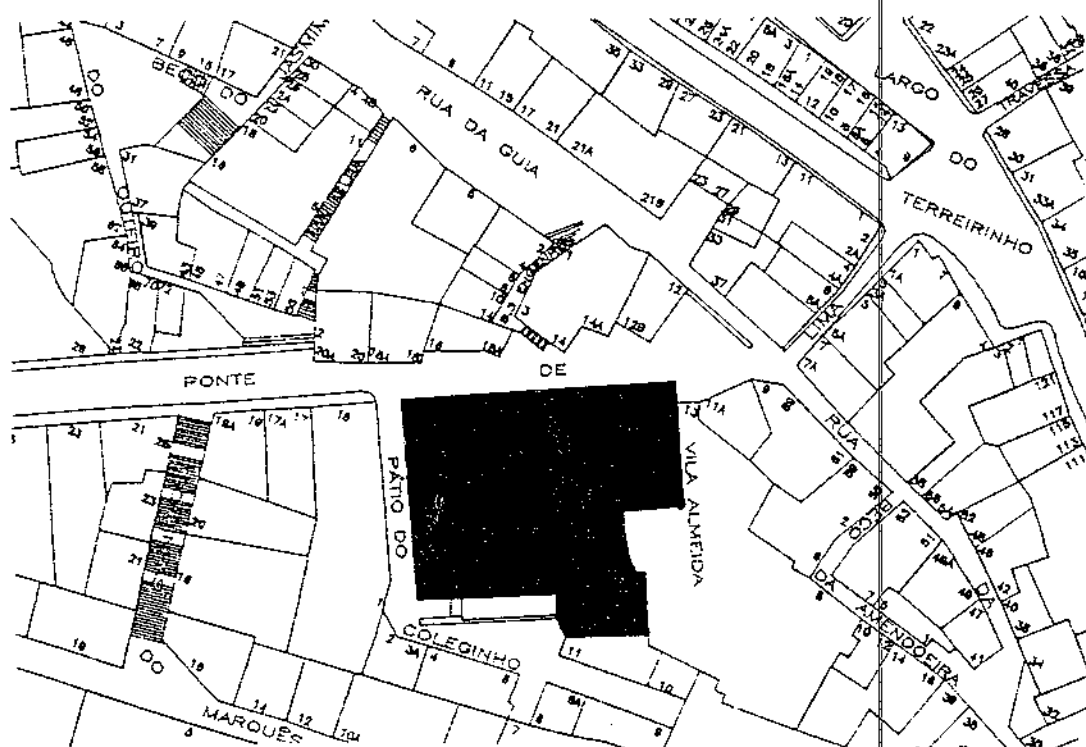
Valor Arquitectónico

Classificação tipológica					
Militar	<input type="checkbox"/>	Nobre	<input type="checkbox"/>	Industrial	<input type="checkbox"/>
Corrente	<input type="checkbox"/>	Religiosa	<input checked="" type="checkbox"/>	Outros	<input type="checkbox"/>
Cobertura	Terraço	<input type="checkbox"/>	Telhado	<input checked="" type="checkbox"/>	Misto
					<input type="checkbox"/>
Imóvel já classificado	M.N.	<input type="checkbox"/>	LEGISLAÇÃO		
	I.I.P.	<input checked="" type="checkbox"/>	LEGISLAÇÃO		
	V.C.	<input type="checkbox"/>	LEGISLAÇÃO		
Proposta de classificação	M.N.	<input type="checkbox"/>	I.I.P.	<input type="checkbox"/>	I.V.C.
					<input type="checkbox"/>
Valor ambiental	Local com valor ambiental.				
Elementos notáveis	Claustro manuelino. Azulejos dos sécs XVII e XVIII, em especial na sacristia, de que constam também arcazes e magníficos trabalhos de embrechados. Túmulos em pedra trabalhada na capela-mor.				
Elementos dissonantes					
Tipo de intervenção (artº 18º do R.U.M.)	a)				
Notas e observações	Fundação em período manuelino. A igreja foi reedificada após o terramoto e está atribuída a Custódio Vieira. Integra-se no conjunto urbano nº 14 "Conjunto pré-pombalino do Colégio". A classificação estende-se a todo o edifício (interior e exterior).				

ANTIGO COLÉGIO DE SANTO-ANTÃO-O-VELHO (ACTUAL IGREJA DO SOCORRO)

Rua Marquês Ponte do Lima

(Freg. do Socorro)



Identificação

Palácio da Rosa		Zona:	Quarteirão:	Lote:	Ficha:
		2D		18	2D08 50
Freguesia:	Socorro	Morada:	Lg. da Rosa, 3 a 5		
Uso actual:	Serviços / Equipam. cultural (Academia Port. de História, pelouro da cult. CML)				
Uso primitivo:	Habitação				
Nº de pisos:	4	Área coberta:	544m2	Área de logradouro:	Tem
Propriedade:	Estado	<input type="checkbox"/>	Municipal	<input checked="" type="checkbox"/>	Privada
					<input type="checkbox"/>

Caracterização

Tipologia construtiva:	Pré-Pombalino / Gaioleiro				
Época(s) de construção:	Sécs. XVII-XVIII-XIX e XX				
Cor:	Rosa				
Estado de conservação	Bom	<input type="checkbox"/>	Razoável	<input type="checkbox"/>	Mau
					<input checked="" type="checkbox"/>

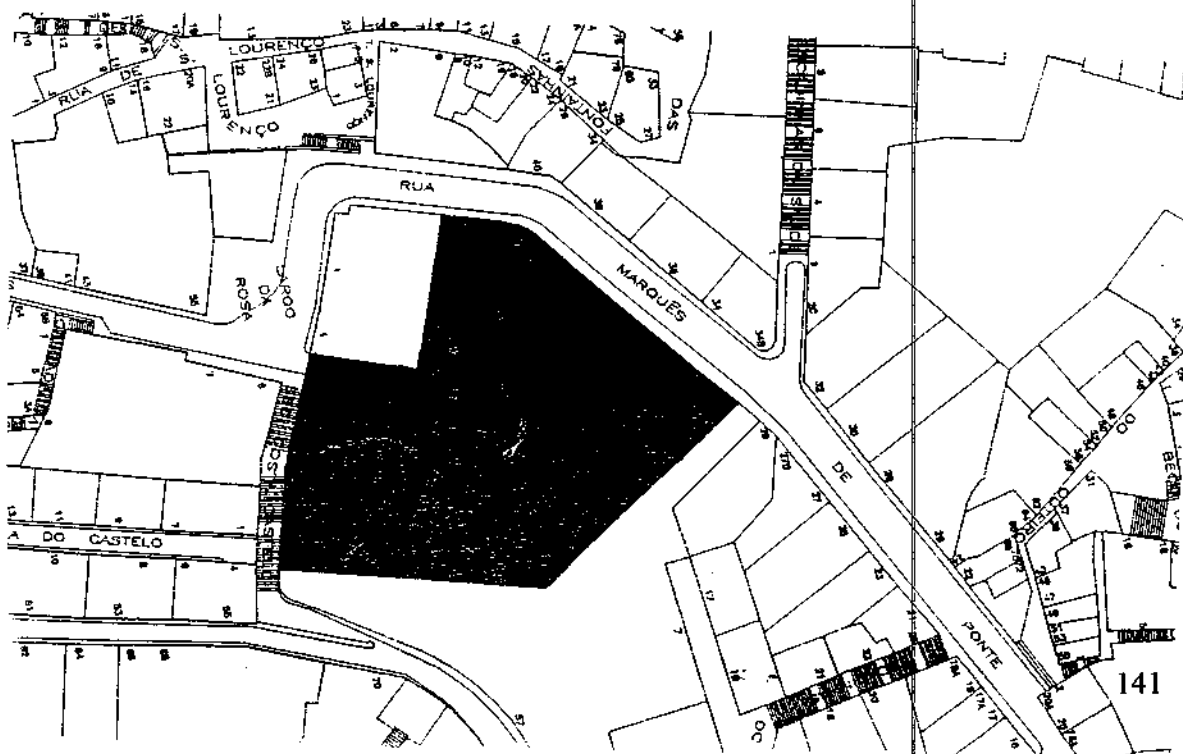
Valor Arquitectónico

Classificação tipológica					
Militar	<input type="checkbox"/>	Nobre	<input checked="" type="checkbox"/>	Industrial	<input type="checkbox"/>
Corrente	<input type="checkbox"/>	Religiosa	<input type="checkbox"/>	Outros	<input type="checkbox"/>
Cobertura	Terraço	<input type="checkbox"/>	Telhado	<input type="checkbox"/>	Misto
					<input checked="" type="checkbox"/>
Imóvel já classificado	M.N.	<input type="checkbox"/>	LEGISLAÇÃO		
	I.P.	<input type="checkbox"/>	LEGISLAÇÃO		
	V.C.	<input type="checkbox"/>	LEGISLAÇÃO		
Proposta de classificação	M.N.	<input type="checkbox"/>	I.P.	<input checked="" type="checkbox"/>	I.V.C.
					<input type="checkbox"/>
Valor ambiental	Local com valor ambiental.				
Elementos notáveis	Pinturas de brutesco e de paisagens em algumas salas. Azulejos dos sécs XVII a XX (interior e exterior). Pavimentos em madeiras exóticas. Vãos em cantaria trabalhada, de que se salienta o portal.				
Elementos dissonantes	Galeria da Academia.				
Tipo de intervenção (artº 18º do R.U.M.)	a)				
Notas e observações	A classificação estende-se a todo o edifício (interior e exterior). Integra-se no conjunto urbano nº 10 "Conjunto de arquitectura erudita do Largo da Rosa."				

PALÁCIO DA ROSA

Largo da Rosa nº1-5.

(Freg. do Socorro)



Identificação

Edifício de habitação pré-pombalino		Zona:	Quarteirão:	Lote:	Ficha:
		2C		17	2C03 51
Freguesia:	Socorro		Morada:	Cç de Stº André, 11 a 15	
Uso actual:	Habitação / Comércio				
Uso primitivo:	Habitação				
Nº de pisos:	3	Área coberta:	90m2	Área de logradouro:	Não tem
Propriedade:	Estado	<input type="checkbox"/>	Municipal	<input type="checkbox"/>	Privada
					<input type="checkbox"/>

Caracterização

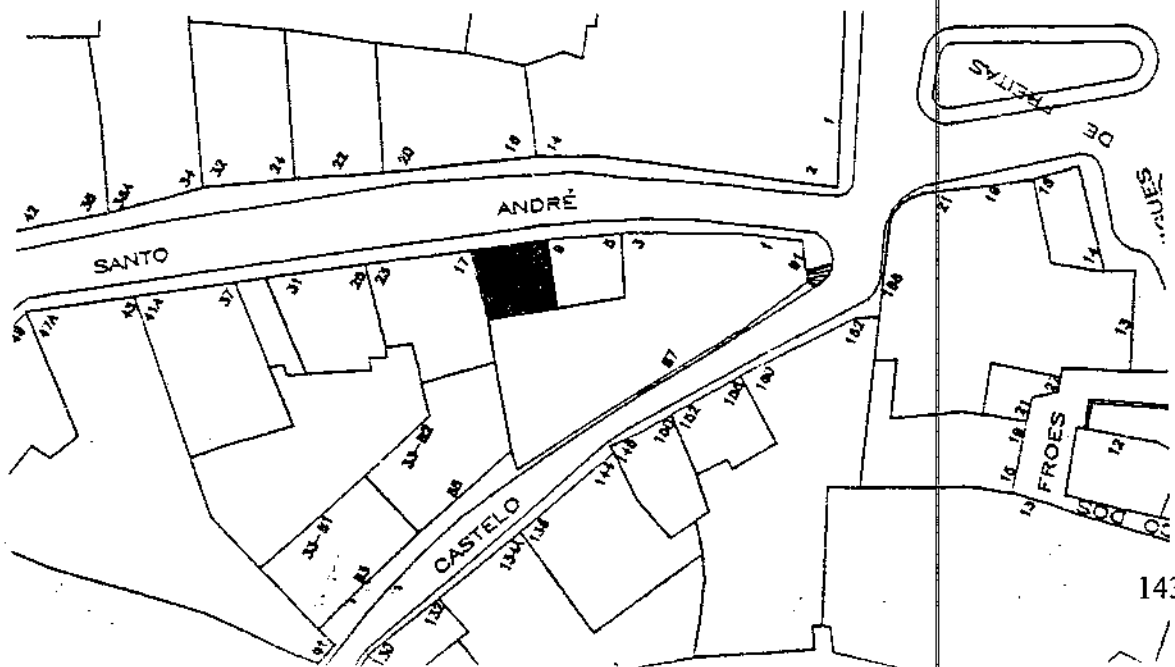
Tipologia construtiva:	Pré-Pombalina				
Época(s) de construção:	Séc. XVII				
Cor:	Amarelo+revestimento azulejo				
Estado de conservação	Bom	<input type="checkbox"/>	Razoável	<input checked="" type="checkbox"/>	Mau
					<input type="checkbox"/>

Valor Arquitectónico

Classificação tipológica					
Militar	<input type="checkbox"/>	Nobre	<input type="checkbox"/>	Industrial	<input type="checkbox"/>
Corrente	<input checked="" type="checkbox"/>	Religiosa	<input type="checkbox"/>	Outros	<input type="checkbox"/>
Cobertura	Terraço	<input type="checkbox"/>	Telhado	<input checked="" type="checkbox"/>	Misto
					<input type="checkbox"/>
Imóvel já classificado	M.N.	<input type="checkbox"/>	LEGISLAÇÃO		
	I.I.P.	<input type="checkbox"/>	LEGISLAÇÃO		
	V.C.	<input type="checkbox"/>	LEGISLAÇÃO		
Proposta de classificação	M.N.	<input type="checkbox"/>	I.I.P.	<input type="checkbox"/>	I.V.C.
					<input checked="" type="checkbox"/>
Valor ambiental					
Elementos notáveis	De salientar a composição arte nova do piso térreo (loja).				
Elementos dissonantes	Estores nas águas furtadas.				
Tipo de intervenção (artº 18º do R.U.M.)	b)				
Notas e observações	Águas furtadas. Janelas de sacada no 1º piso. Revestimento de azulejo no R/C. Loja arte nova c/ ferro trabalhado (a classificar) Cantarias. Janelas de sacada com pequena varanda, o pano de guarda é em ferro (trabalhado). Caract. do último piso: mansarda.				

EDIFÍCIO DE HABITAÇÃO PRÉ-POMBALINO

Calçada de Stº. André, 11-15
(Freg. do Socorro)



Identificação

Casa senhorial pré-pombalina		Zona: 2C	Quarteirão:	Lote: 17	Ficha: 2C07 52	
Freguesia:	Socorro	Morada:	Cç de Stº André, 43-47A			
Uso actual:	Habitação / Comércio / Armazéns					
Uso primitivo:	Habitação					
Nº de pisos:	3	Área coberta:	210m2	Área de logradouro:	265m2	
Propriedade:	Estado	<input type="checkbox"/>	Municipal	<input checked="" type="checkbox"/>	Privada	<input type="checkbox"/>

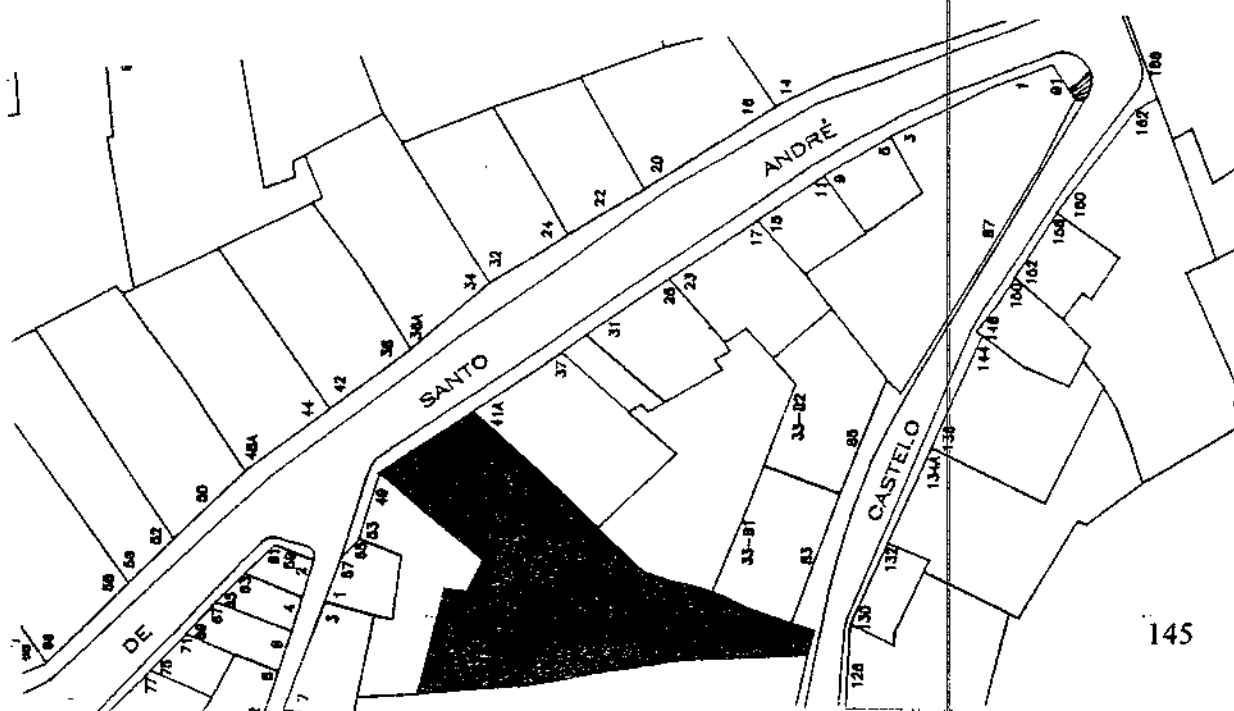
Caracterização

Tipologia construtiva:	Pré-pombalina					
Época(s) de construção:	Séc. XVII					
Cor:	Ocre					
Estado de conservação	Bom	<input type="checkbox"/>	Razoável	<input type="checkbox"/>	Mau	<input checked="" type="checkbox"/>

Valor Arquitectónico

Classificação tipológica											
Militar	<input type="checkbox"/>	Nobre	<input checked="" type="checkbox"/>	industrial	<input type="checkbox"/>	Corrente	<input type="checkbox"/>	Religiosa	<input type="checkbox"/>	Outros	<input type="checkbox"/>
Cobertura	Terraço	<input type="checkbox"/>	Telhado	<input checked="" type="checkbox"/>	Misto	<input type="checkbox"/>					
Imóvel já classificado	M.N.	<input type="checkbox"/>	LEGISLAÇÃO								
	I.I.P.	<input type="checkbox"/>	LEGISLAÇÃO								
	V.C.	<input type="checkbox"/>	LEGISLAÇÃO								
Proposta de classificação	M.N.	<input type="checkbox"/>	I.I.P.	<input type="checkbox"/>	I.V.C.	<input checked="" type="checkbox"/>					
Valor ambiental											
Elementos notáveis	Portal em cantaria trabalhada.										
Elementos dissonantes											
Tipo de intervenção (artº 18º do R.U.M.)	a)										
Notas e observações	Último piso com andar recuado e mansarda.										

CASA SENHORIAL PRÉ-POMBALINA
 Calçada de Stº. André, 43-47A
 (Freg. do Socorro)



Identificação

Edifício de habitação		Zona: 3B	Quarteirão:	Lote: 14	Ficha: 3B22	53
Freguesia:	Socorro		Morada:	Costa do Castelo, 98-100		
Uso actual:	Habitação					
Uso primitivo:	Habitação					
Nº de pisos:	3	Área coberta:	210m ²	Área de logradouro:	Não tem	
Propriedade:	Estado	<input type="checkbox"/>	Municipal	<input type="checkbox"/>	Privada	<input checked="" type="checkbox"/>

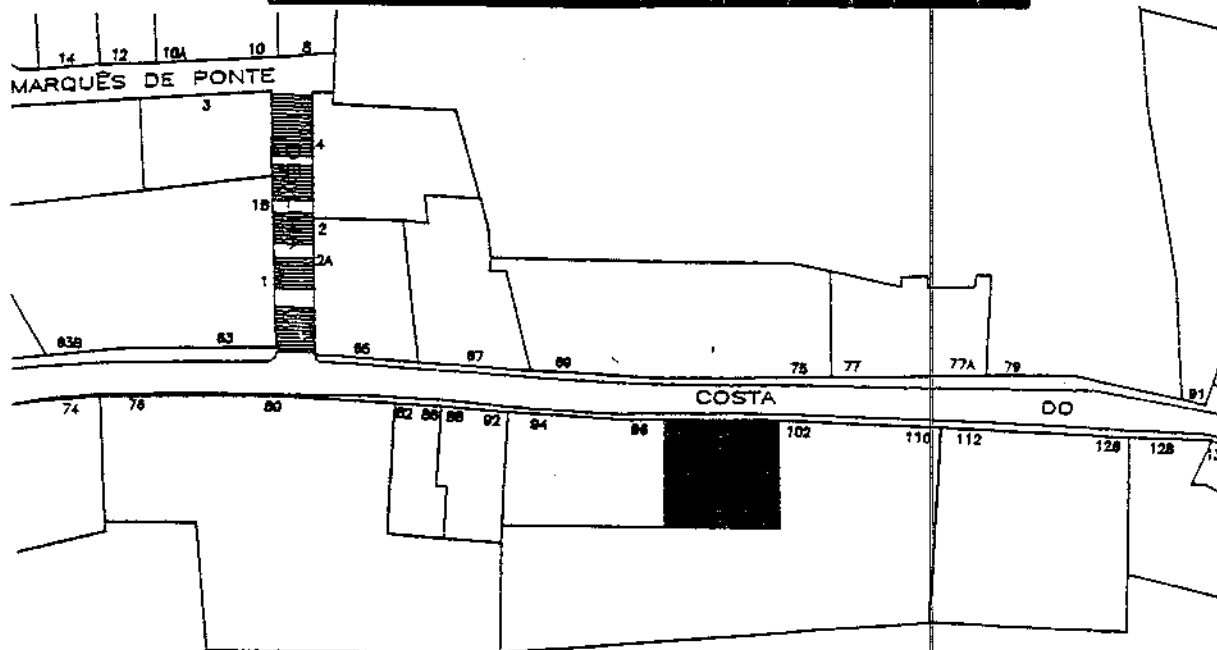
Caracterização

Tipologia construtiva:	Gaioleiro					
Época(s) de construção:	Início séc XX					
Cor:	Rosa					
Estado de conservação	Bom	<input checked="" type="checkbox"/>	Razoável	<input type="checkbox"/>	Mau	<input type="checkbox"/>

Valor Arquitectónico

Classificação tipológica											
Militar	<input type="checkbox"/>	Nobre	<input type="checkbox"/>	Industrial	<input type="checkbox"/>	Corrente	<input checked="" type="checkbox"/>	Religiosa	<input type="checkbox"/>	Outros	<input type="checkbox"/>
Cobertura	Terraço	<input type="checkbox"/>	Telhado	<input checked="" type="checkbox"/>	Misto	<input type="checkbox"/>					
Imóvel já classificado	M.N.	<input type="checkbox"/>	LEGISLAÇÃO								
	I.I.P.	<input type="checkbox"/>	LEGISLAÇÃO								
	V.C.	<input type="checkbox"/>	LEGISLAÇÃO								
Proposta de classificação	M.N.	<input type="checkbox"/>	I.I.P.	<input type="checkbox"/>	I.V.C.	<input checked="" type="checkbox"/>					
Valor ambiental											
Elementos notáveis	Cantarias trabalhadas. Remate do edifício em frontão, com elementos cerâmicos.										
Elementos dissonantes											
Tipo de intervenção (artº 18º do R.U.M.)	b)										
Notas e observações											

EDIFÍCIO DE HABITAÇÃO
Rua Costa do Castelo, 98-100
(Freg. do Socorro)



Identificação

Pensão Ninho das Águias		Zona: 3B	Quarteirão:	Lote: 19	Ficha: 3B21 54
Freguesia: Socorro	Morada: Costa do Castelo, 74				
Uso actual: Equipamento (hoteleria)					
Uso primitivo: Habitação					
Nº de pisos: 3	Área coberta: 221m2	Área de logradouro:		273m2	
Propriedade:	Estado <input type="checkbox"/>	Municipal <input type="checkbox"/>	Privada <input checked="" type="checkbox"/>		

Caracterização

Tipologia construtiva: Galoiteiro					
Época(s) de construção: Séc XIX					
Cor: Verde claro					
Estado de conservação	Bom <input type="checkbox"/>	Razoável <input checked="" type="checkbox"/>	Mau <input type="checkbox"/>		

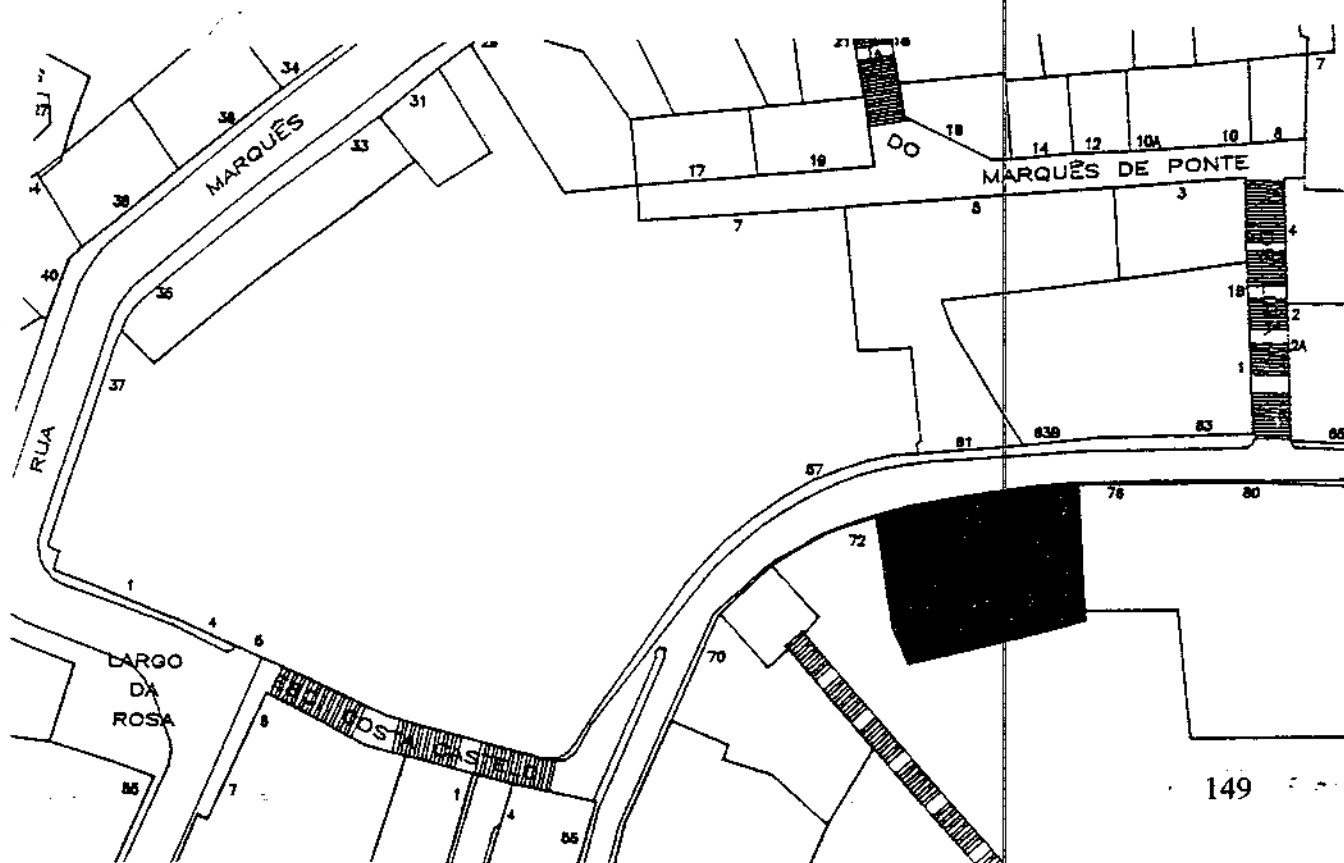

Valor Arquitectónico

Classificação tipológica					
Militar <input type="checkbox"/>	Nobre <input type="checkbox"/>	Industrial <input type="checkbox"/>	Corrente <input checked="" type="checkbox"/>	Religiosa <input type="checkbox"/>	Outros <input type="checkbox"/>
Cobertura	Terraço <input type="checkbox"/>	Telhado <input checked="" type="checkbox"/>		Misto <input type="checkbox"/>	
Imóvel já classificado	M.N.	<input type="checkbox"/>	LEGISLAÇÃO		
	I.I.P.	<input type="checkbox"/>	LEGISLAÇÃO		
	V.C.	<input type="checkbox"/>	LEGISLAÇÃO		
Proposta de classificação	M.N.	<input type="checkbox"/>	I.I.P.	<input type="checkbox"/>	I.V.C. <input checked="" type="checkbox"/>
Valor ambiental					
Elementos notáveis	Habitação unifamiliar do séc XIX com torre mirante.				
Elementos dissonantes	Estores				
Tipo de intervenção (artº 18º do R.U.M.)	b)				
Notas e observações	Tem andar recuado com mansarda.				

PENSÃO NINHO DAS ÁGUIAS

Rua Costa do Castelo, nº 74

(Freg. do Socorro)



Identificação

Palacete pré-pombalino		Zona:	Quarteirão:	Lote:	Ficha:
		2C		17	2C01 55
Freguesia:	Socorro	Morada:	Costa do Castelo, 74		
Uso actual:	Habitação / Comércio				
Uso primitivo:					
Nº de pisos:	4	Área coberta:	484m2	Área de logradouro:	56m2
Propriedade:	Estado	<input type="checkbox"/>	Municipal	<input type="checkbox"/>	Privada <input checked="" type="checkbox"/>

Caracterização

Tipologia construtiva:	Pré-Pombalina				
Época(s) de construção:	Séc. XVII				
Cor:	Amarelo				
Estado de conservação	Bom	<input type="checkbox"/>	Razoável	<input checked="" type="checkbox"/>	Mau <input type="checkbox"/>

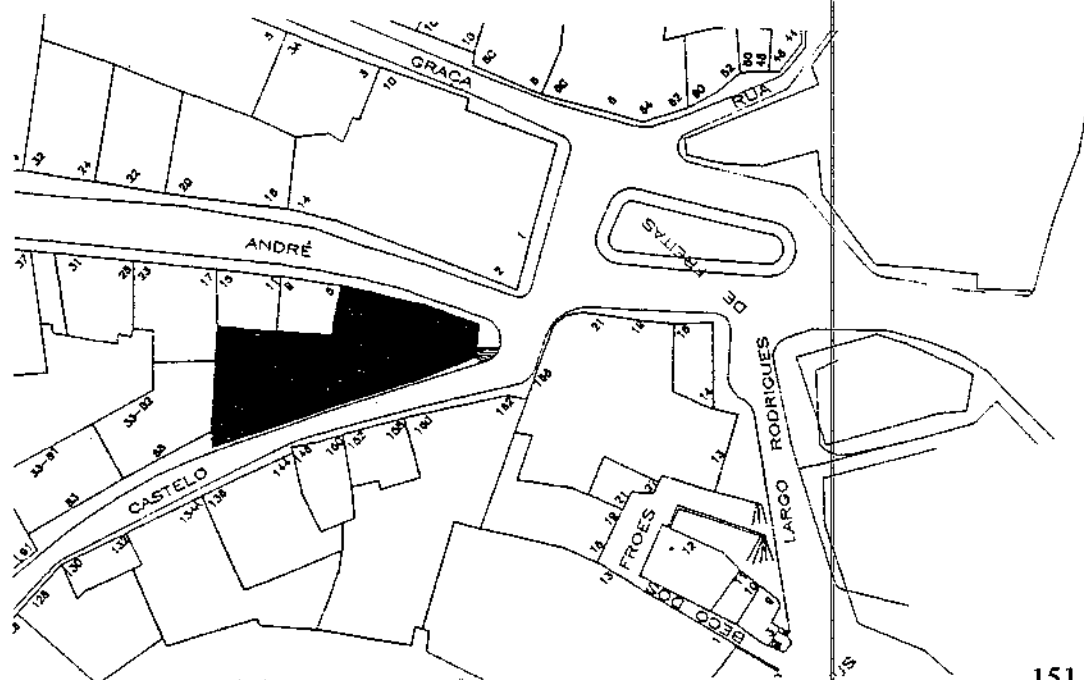
Valor Arquitectónico

Classificação tipológica											
Militar	<input type="checkbox"/>	Nobre	<input checked="" type="checkbox"/>	Industrial	<input type="checkbox"/>	Corrente	<input type="checkbox"/>	Religiosa	<input type="checkbox"/>	Outros	<input type="checkbox"/>
Cobertura	Terraço	<input type="checkbox"/>	Telhado	<input checked="" type="checkbox"/>	Misto	<input type="checkbox"/>					
Imóvel já classificado	M.N.	<input type="checkbox"/>	LEGISLAÇÃO								
	I.I.P.	<input type="checkbox"/>	LEGISLAÇÃO								
	V.C.	<input type="checkbox"/>	LEGISLAÇÃO								
Proposta de classificação	M.N.	<input type="checkbox"/>	I.I.P.	<input type="checkbox"/>	I.V.C.	<input checked="" type="checkbox"/>					
Valor ambiental	Local com valor ambiental.										
Elementos notáveis	Vãos em cantaria trabalhada.										
Elementos dissonantes	Aluminios, estores e publicidade										
Tipo de intervenção (artº 18º do R.U.M.)	a)										
Notas e observações	Integra-se no conjunto urbano nº5 "Conjunto de arquitectura nobre do séc XVII de Stº André."										

PALACETE DO SÉC. XVII

Calçada de Sto André nº 1-3, Rua Costa do Castelo nº 87-91

(Freg. do Socorro)



Identificação

Museu da Marioneta - casa senhorial pré-pombalina		Zona:	Quarteirão:	Lote:	Ficha:
		3B		19	3B02 56
Freguesia:	Socorro		Morada:	Lg. Rodrigues de Freitas, 19-21	
Uso actual:	Habitação / Comércio / Equipamento cultural				
Uso primitivo:	Habitação				
Nº de pisos:	3	Área coberta:	368m2	Área de logradouro:	312m2
Propriedade:	Estado	<input type="checkbox"/>	Municipal	<input type="checkbox"/>	Privada <input checked="" type="checkbox"/>

Caracterização

Tipologia construtiva:	Pré-Pombalina				
Época(s) de construção:	Séc. XVII				
Cor:	Rosa				
Estado de conservação	Bom	<input type="checkbox"/>	Razoável	<input type="checkbox"/>	Mau <input checked="" type="checkbox"/>

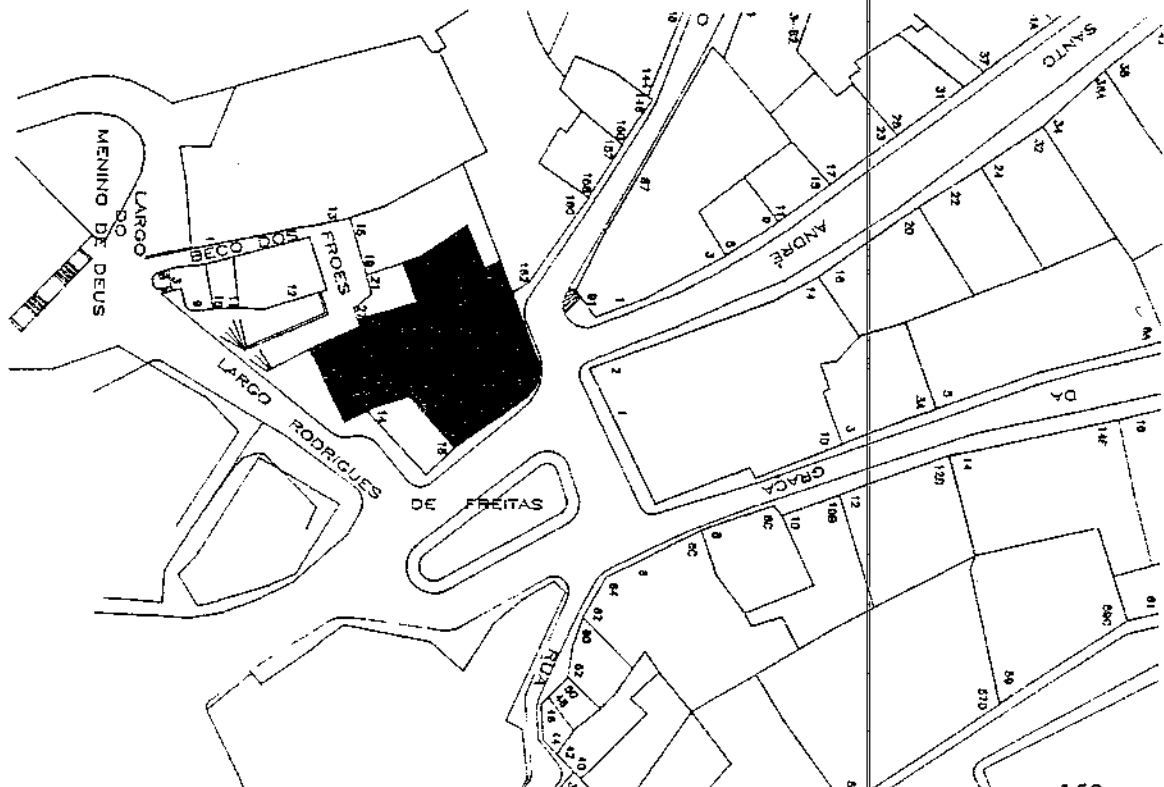

Valor Arquitectónico

Classificação tipológica											
Militar	<input type="checkbox"/>	Nobre	<input checked="" type="checkbox"/>	Industrial	<input type="checkbox"/>	Corrente	<input type="checkbox"/>	Religiosa	<input type="checkbox"/>	Outros	<input type="checkbox"/>
Cobertura	Terraço	<input type="checkbox"/>	Telhado	<input checked="" type="checkbox"/>	Misto	<input type="checkbox"/>					
Imóvel já classificado	M.N.	<input type="checkbox"/>	LEGISLAÇÃO								
	I.I.P.	<input type="checkbox"/>	LEGISLAÇÃO								
	V.C.	<input type="checkbox"/>	LEGISLAÇÃO								
Proposta de classificação	M.N.	<input type="checkbox"/>	I.I.P.	<input type="checkbox"/>	I.V.C.	<input checked="" type="checkbox"/>					
Valor ambiental	Local com valor ambiental.										
Elementos notáveis	6º portal da procissão dos Passos da Graça de autoria do Arqº Régio João Antunes (cif. ficha nº 48).										
Elementos dissonantes	Estores , aluminios.										
Tipo de intervenção (artº 18º do R.U.M.)	a)										
Notas e observações	Existe proposta de aquisição por parte da CML com estudo para instalação do Museu da Marioneta. Integra-se no conjunto urbano nº 5 "Conjunto de arquitectura nobre do séc XVII a Stº André."										

CASA SENHORIAL (ACTUAL MUSEU DAS MARIONETAS)

Largo Rodrigues de Freitas n° 19-21

(Freg. do Socorro)



Identificação

Casa senhorial pré-pombalina		Zona:	Quarteirão:	Lote:	Ficha:
		3B		19	3B08 57
Freguesia:	Socorro	Morada:	Costa do Castelo, 160-162		
Uso actual:	Habitação				
Uso primitivo:	Habitação				
Nº de pisos:	4	Área coberta:	157m2	Área de logradouro:	625m2
Propriedade:	Estado	<input type="checkbox"/>	Municipal	<input type="checkbox"/>	Privada
				<input checked="" type="checkbox"/>	

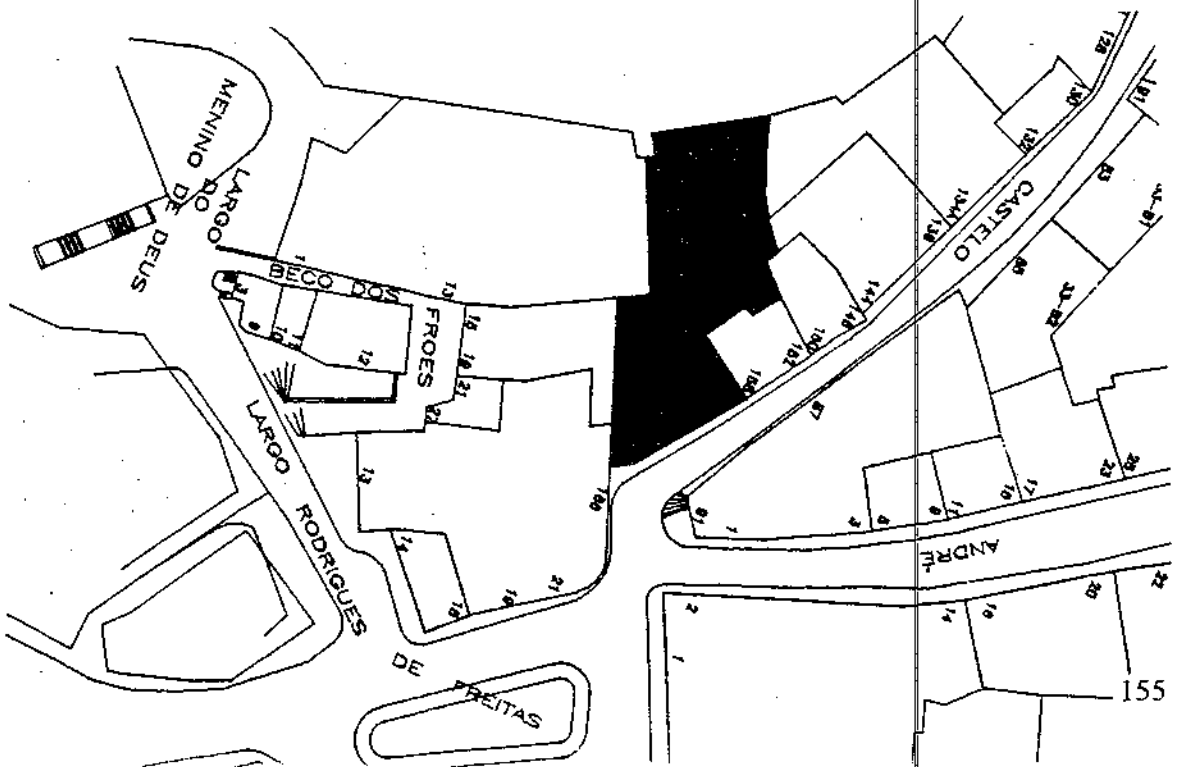

Caracterização

Tipologia construtiva:	Pré-Pombalino	<i>Pombalino?</i>
Época(s) de construção:	Séc. XVII	<i>sec. XVIII?</i>
Cor:	Branco	
Estado de conservação	Bom	<input checked="" type="checkbox"/>
	Razoável	<input type="checkbox"/>
	Mau	<input type="checkbox"/>

Valor Arquitectónico

Classificação tipológica	
Militar	<input type="checkbox"/>
Nobre	<input checked="" type="checkbox"/>
Industrial	<input type="checkbox"/>
Corrente	<input type="checkbox"/>
Religiosa	<input type="checkbox"/>
Outros	<input type="checkbox"/>
Cobertura	Terraço <input type="checkbox"/>
	Telhado <input checked="" type="checkbox"/>
	Misto <input type="checkbox"/>
Imóvel já classificado	M.N. <input type="checkbox"/>
	I.I.P. <input type="checkbox"/>
	V.C. <input type="checkbox"/>
	LEGISLAÇÃO
	LEGISLAÇÃO
	LEGISLAÇÃO
Proposta de classificação	M.N. <input type="checkbox"/>
	I.I.P. <input type="checkbox"/>
	I.V.C. <input checked="" type="checkbox"/>
Valor ambiental	Local com valor ambiental.
Elementos notáveis	Vãos em cantaria típicos do séc XVII.
Elementos dissonantes	
Tipo de intervenção (artº 18º do R.U.M.)	a)
Notas e observações	Integra-se no conjunto urbano nº5 "Conjunto de arquitectura nobre do séc. XVII de Stº André."

CASA SENHORIAL PRÉ-POMBALINA
Rua Costa do Castelo, 160-162
(Freg. do Socorro)



Identificação

Teatro Taborda		Zona: 2C	Quarteirão:	Lote: 17	Ficha: 2C42 58
Freguesia:	Socorro	Morada:	Costa do Castelo, 69 a 75		
Uso actual:	Equipamento cultural				
Uso primitivo:	Equipamento cultural				
Nº de pisos:	3	Área coberta:	190m2	Área de logradouro:	4256m2
Propriedade:	Estado	<input type="checkbox"/>	Municipal	<input checked="" type="checkbox"/>	Privada
					<input type="checkbox"/>

Caracterização

Tipologia construtiva:	Gaioleiro e betão				
Época(s) de construção:	Séc. XIX e XX				
Cor:	Rosa				
Estado de conservação	Bom	<input checked="" type="checkbox"/>	Razoável	<input type="checkbox"/>	Mau
					<input type="checkbox"/>

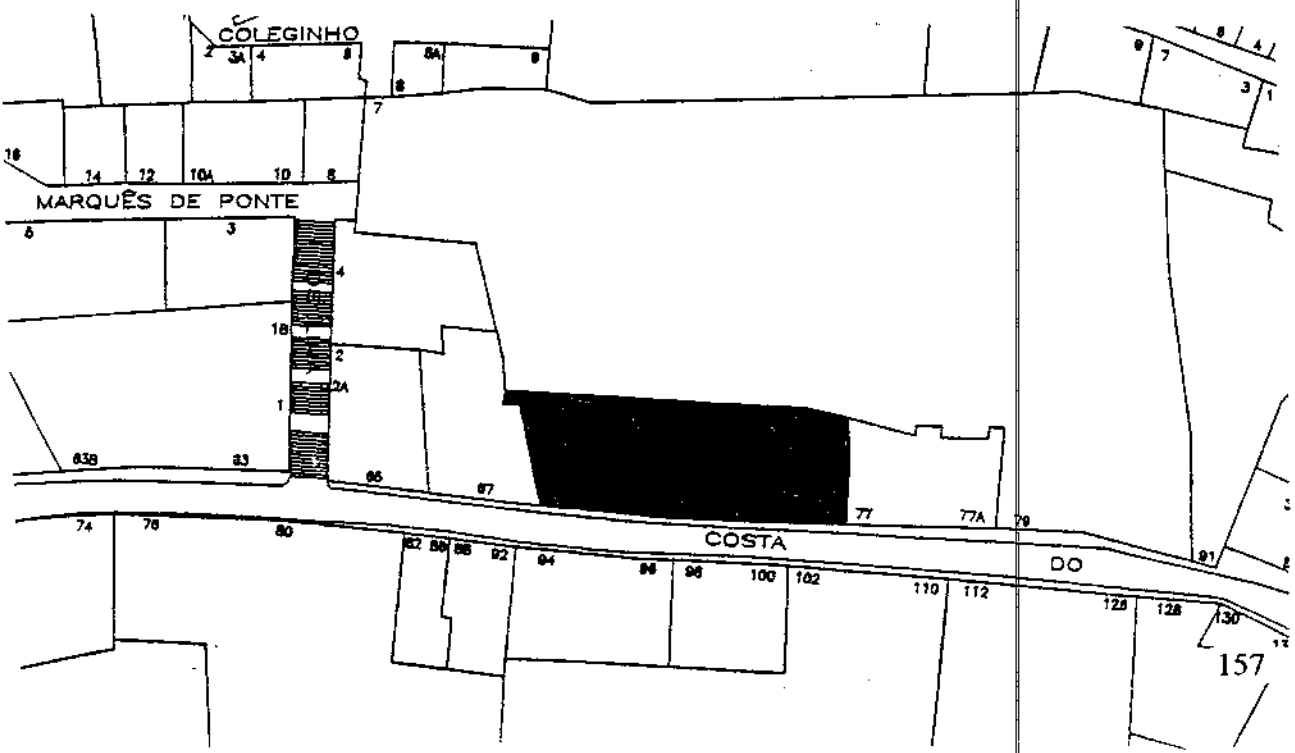
Valor Arquitectónico

Classificação tipológica					
Militar	<input type="checkbox"/>	Nobre	<input type="checkbox"/>	Industrial	<input type="checkbox"/>
Corrente	<input type="checkbox"/>	Religiosa	<input type="checkbox"/>	Outros	<input checked="" type="checkbox"/>
Cobertura	Terraço	<input type="checkbox"/>	Telhado	<input type="checkbox"/>	Misto
					<input type="checkbox"/>
Imóvel já classificado	M.N.	<input type="checkbox"/>	LEGISLAÇÃO		
	I.I.P.	<input type="checkbox"/>	LEGISLAÇÃO		
	V.C.	<input type="checkbox"/>	LEGISLAÇÃO		
Proposta de classificação	M.N.	<input type="checkbox"/>	I.I.P.	<input type="checkbox"/>	I.V.C.
					<input checked="" type="checkbox"/>
Valor ambiental					
Elementos notáveis	Capela barroca integrada na sua fachada tardoz.				
Elementos dissonantes					
Tipo de intervenção (artº 18º do R.U.M.)	b) Barroca só será permitida uma intervenção do tipo a).				Na Capela
Notas e observações	Em recuperação e ampliação. A sala de espectáculo foi totalmente restaurada. Faz parte de um plano integrado que se estende às suas traseiras.				

TEATRO TABORDA

Rua Costa do Castelo, 69-75

(Freg. do Socorro)



Identificação

Casa quinhentista do Menino de Deus		Zona: 3A	Quarteirão: 19	Lote: 3A01	Ficha: 59	
Freguesia:	Socorro	Morada:	Lg. Menino de Deus, 3 / Lg Rodrigues Freitas,9			
Uso actual:	Habitação					
Uso primitivo:	Habitação					
Nº de pisos:	4	Área coberta:	54m2	Área de logradouro:	Não tem	
Propriedade:	Estado	<input type="checkbox"/>	Municipal	<input checked="" type="checkbox"/>	Privada	<input type="checkbox"/>

Caracterização

Tipologia construtiva:	Pré-Pombalina / Betão					
Época(s) de construção:	Séc XVI, XX					
Cor:	Ocre					
Estado de conservação	Bom	<input checked="" type="checkbox"/>	Razoável	<input type="checkbox"/>	Mau	<input type="checkbox"/>

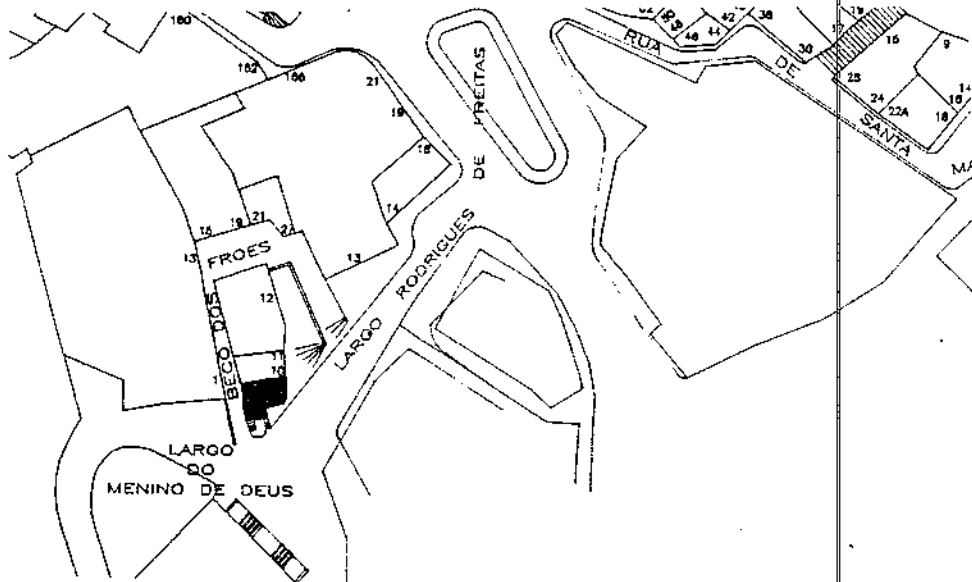
Valor Arquitectónico

Classificação tipológica											
Militar	<input type="checkbox"/>	Nobre	<input type="checkbox"/>	Industrial	<input type="checkbox"/>	Corrente	<input checked="" type="checkbox"/>	Religiosa	<input type="checkbox"/>	Outros	<input type="checkbox"/>
Cobertura	Terraço	<input type="checkbox"/>	Telhado	<input type="checkbox"/>	Misto	<input type="checkbox"/>					
Imóvel já classificado	M.N.	<input type="checkbox"/>	LEGISLAÇÃO								
	I.I.P.	<input type="checkbox"/>	LEGISLAÇÃO								
	V.C.	<input type="checkbox"/>	LEGISLAÇÃO								
Proposta de classificação	M.N.	<input type="checkbox"/>	I.I.P.	<input type="checkbox"/>	I.V.C.	<input checked="" type="checkbox"/>					
Valor ambiental	Local com valor ambiental.										
Elementos notáveis											
Elementos dissonantes											
Tipo de intervenção (artº 18º do R.U.M.)	b)										
Notas e observações	Recuperado pelo G.T.M.										

CASA QUINHENTISTA DO MENINO DEUS

Largo Rodrigues de Freitas nº 3

(Freg. do Socorro)



Identificação

Palacete pombalino		Zona: 1A	Quarteirão:	Lote: 9	Ficha: 1A 19 60
Freguesia:	Socorro	Morada: R. da Mouraria, 92-100 / R. do Capelão, 1-11			
Uso actual:	Habitação e Comércio				
Uso primitivo:	Habitação				
Nº de pisos:	4	Área coberta:	310m2	Área de logradouro:	Não tem
Propriedade:	Estado <input type="checkbox"/>	Municipal <input type="checkbox"/>	Privada <input checked="" type="checkbox"/>		

Caracterização

Tipologia construtiva:	Pombalino				
Época(s) de construção:	Séc. XVIII				
Cor:	Amarelo				
Estado de conservação	Bom <input checked="" type="checkbox"/>	Razoável <input type="checkbox"/>	Mau <input type="checkbox"/>		

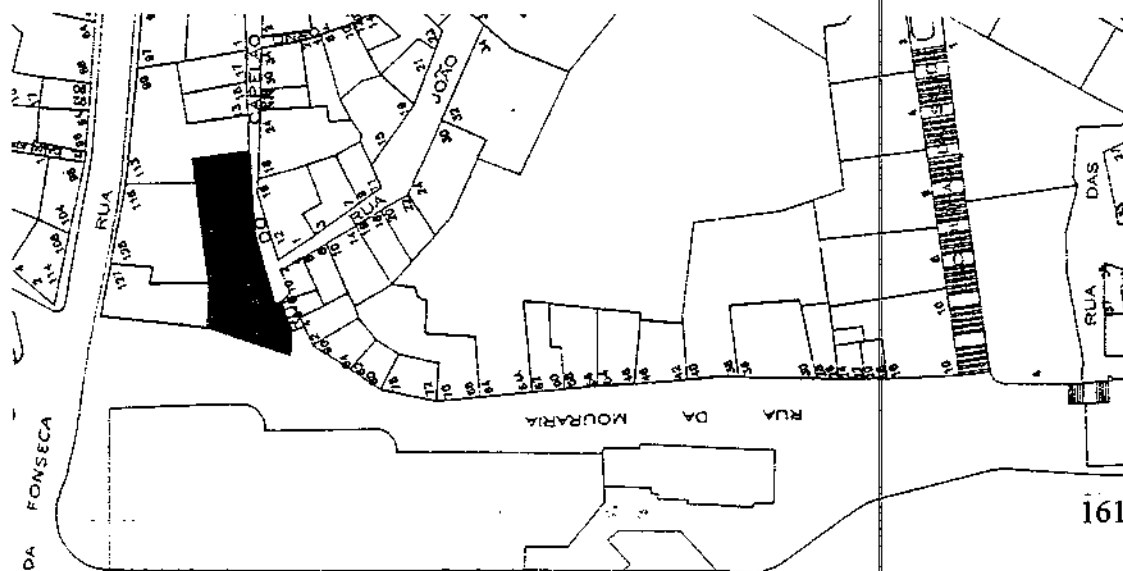
Valor Arquitectónico

Classificação tipológica											
Militar	<input type="checkbox"/>	Nobre	<input checked="" type="checkbox"/>	Industrial	<input type="checkbox"/>	Corrente	<input type="checkbox"/>	Religiosa	<input type="checkbox"/>	Outros	<input type="checkbox"/>
Cobertura	Terraço	<input type="checkbox"/>	Telhado	<input checked="" type="checkbox"/>	Misto	<input type="checkbox"/>					
Imóvel já classificado	M.N.	<input type="checkbox"/>	LEGISLAÇÃO								
	I.I.P.	<input type="checkbox"/>	LEGISLAÇÃO								
	V.C.	<input type="checkbox"/>	LEGISLAÇÃO								
Proposta de classificação	M.N.	<input type="checkbox"/>	I.I.P.	<input type="checkbox"/>	I.V.C.	<input checked="" type="checkbox"/>					
Valor ambiental	Local com valor ambiental.										
Elementos notáveis	Vãos em cantaria com frontões e tabelas, numa composição típica do séc XVIII.										
Elementos dissonantes	Toldos de publicidade.										
Tipo de intervenção (artº 18º do R.U.M.)	a)										
Notas e observações	No piso térreo, loja resultante de intervenção feita em período modernista.										

PALACETE POMBALINO

Rua da Mouraria nº 92-100

(Freg. do Socorro)



Identificação

Edifício pré-pombalino		Zona: 1B	Quarteirão:	Lote: 11	Ficha: 1B02 61
Freguesia: Socorro	Morada: R. João do Outeiro, 9-11				
Uso actual: Habitação					
Uso primitivo: Habitação					
Nº de pisos: 4	Área coberta: 38,25m ²	Área de logradouro: Não tem			
Propriedade:	Estado <input type="checkbox"/>	Municipal <input type="checkbox"/>	Privada <input checked="" type="checkbox"/>		

Caracterização

Tipologia construtiva: Pré-Pombalino					
Época(s) de construção: Séc. XVII					
Cor: Ocre					
Estado de conservação	Bom <input type="checkbox"/>	Razoável <input checked="" type="checkbox"/>	Mau <input type="checkbox"/>		

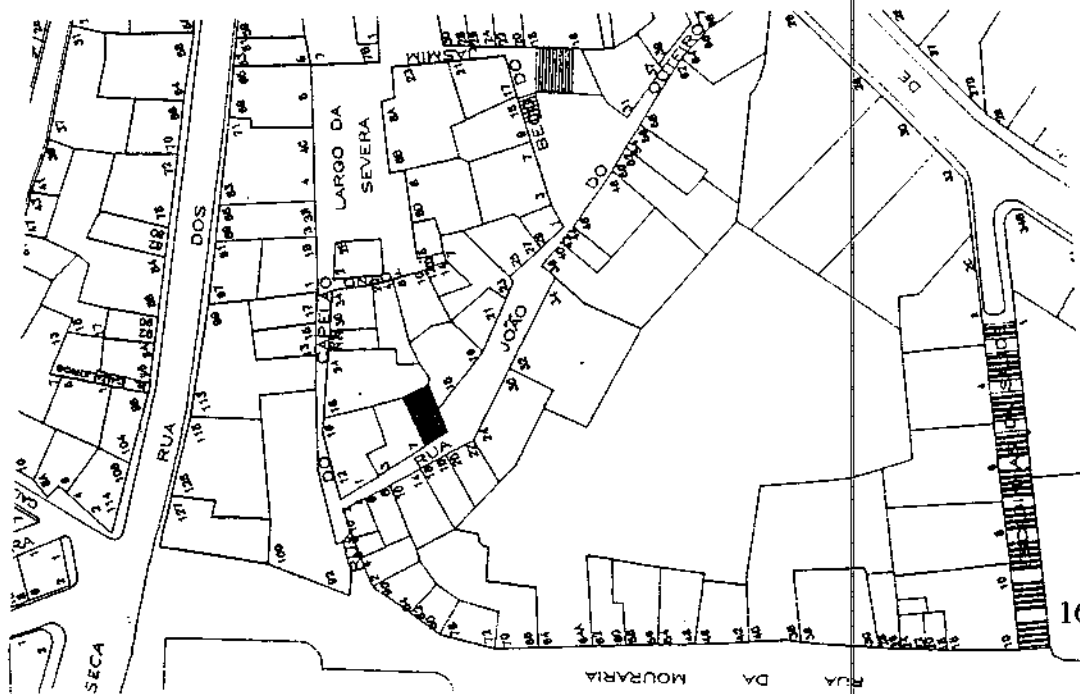
Valor Arquitectónico

Classificação tipológica					
Militar <input type="checkbox"/>	Nobre <input type="checkbox"/>	Industrial <input type="checkbox"/>	Corrente <input checked="" type="checkbox"/>	Religiosa <input type="checkbox"/>	Outros <input type="checkbox"/>
Cobertura	Terraço <input type="checkbox"/>	Telhado <input checked="" type="checkbox"/>	Misto <input type="checkbox"/>		
Imóvel já classificado	M.N. <input type="checkbox"/>	LEGISLAÇÃO			
	I.I.P. <input type="checkbox"/>	LEGISLAÇÃO			
	V.C. <input type="checkbox"/>	LEGISLAÇÃO			
Proposta de classificação	M.N. <input type="checkbox"/>	I.I.P. <input type="checkbox"/>	I.V.C. <input checked="" type="checkbox"/>		
Valor ambiental	Local com valor ambiental.				
Elementos notáveis					
Elementos dissonantes					
Tipo de intervenção (artº 18º do R.U.M.)	a)				
Notas e observações					

EDIFÍCIO PRÉ-POMBALINO DE RESSALTO

Rua João do Outeiro nº 9-11

(Freg. do Socorro)



Identificação

Edifício pré-pombalino		Zona:	Quarteirão:	Lote:	Ficha:
		1D		15	1D09 62
Freguesia:	Socorro		Morada:	R. João do Outeiro, 55 / Bc. da Guia	
Uso actual:	Habitação				
Uso primitivo:	Habitação				
Nº de pisos:	4	Área coberta:	28m2	Área de logradouro:	Não tem
Propriedade:	Estado	<input type="checkbox"/>	Municipal	<input type="checkbox"/>	Privada <input checked="" type="checkbox"/>

Caracterização

Tipologia construtiva:	Pré-Pombalino				
Época(s) de construção:	Séc.XVII				
Cor:	Ocre				
Estado de conservação	Bom	<input type="checkbox"/>	Razoável	<input checked="" type="checkbox"/>	Mau <input type="checkbox"/>

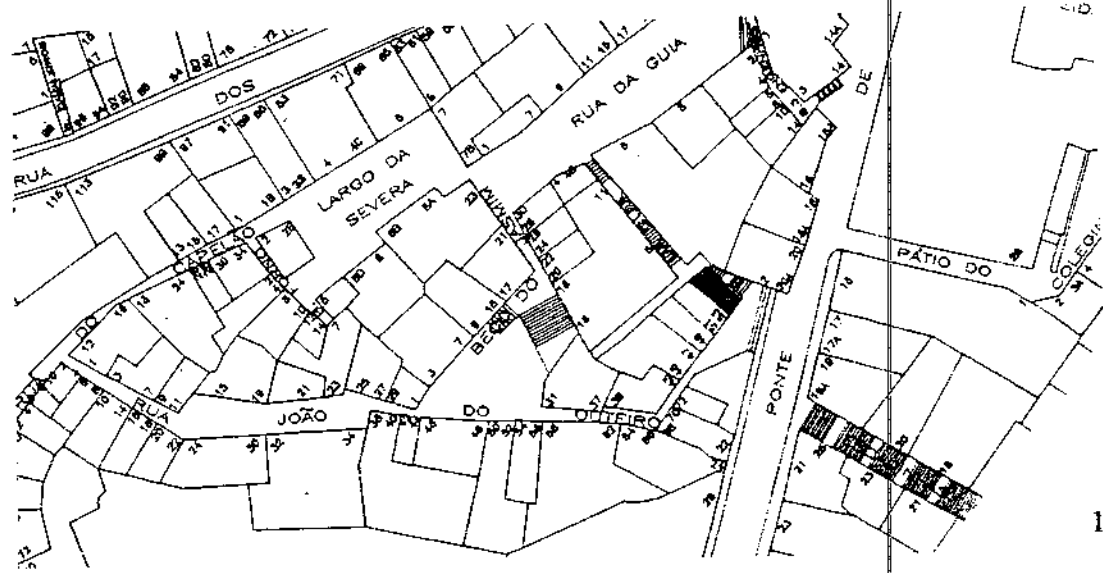
Valor Arquitectónico

Classificação tipológica											
Militar	<input type="checkbox"/>	Nobre	<input type="checkbox"/>	Industrial	<input type="checkbox"/>	Corrente	<input checked="" type="checkbox"/>	Religiosa	<input type="checkbox"/>	Outros	<input type="checkbox"/>
Cobertura	Terraço	<input type="checkbox"/>	Telhado	<input type="checkbox"/>	Misto	<input type="checkbox"/>					
Imóvel já classificado	M.N.	<input type="checkbox"/>	LEGISLAÇÃO								
	I.I.P.	<input type="checkbox"/>	LEGISLAÇÃO								
	V.C.	<input type="checkbox"/>	LEGISLAÇÃO								
Proposta de classificação	M.N.	<input type="checkbox"/>	I.I.P.	<input type="checkbox"/>	I.V.C.	<input checked="" type="checkbox"/>					
Valor ambiental	Local com valor ambiental.										
Elementos notáveis											
Elementos dissonantes											
Tipo de intervenção (artº 18º do R.U.M.)	a)										
Notas e observações											

EDIFÍCIO PRÉ-POMBALINO DE RESSALTO

Rua João do Outeiro nº 55

(Freg. do Socorro)



Identificação

Edifício de ressalto pré-pombalino		Zona: 1A	Quarteirão:	Lote: 9	Ficha: 1A23 63
Freguesia:	Socorro	Morada:	R. da Guia, 1-7		
Uso actual:	Habitação				
Uso primitivo:	Habitação				
Nº de pisos:	4	Área coberta:	48m2	Área de logradouro:	Não tem
Propriedade:	Estado	<input type="checkbox"/>	Municipal	<input type="checkbox"/>	Privada
					<input checked="" type="checkbox"/>

Caracterização

Tipologia construtiva:	Pré-Pombalino				
Época(s) de construção:	Anterior ao séc. XVII				
Cor:	Amarelo				
Estado de conservação	Bom	<input type="checkbox"/>	Razoável	<input type="checkbox"/>	Mau
					<input checked="" type="checkbox"/>

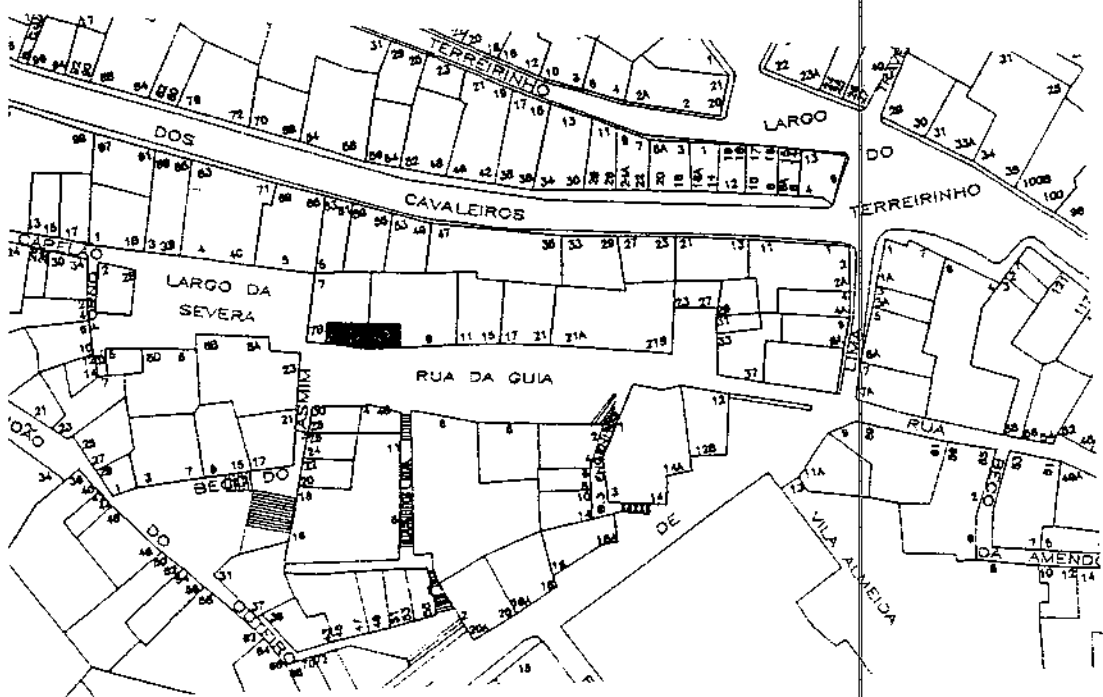
Valor Arquitectónico

Classificação tipológica					
Militar	<input type="checkbox"/>	Nobre	<input type="checkbox"/>	Industrial	<input type="checkbox"/>
Corrente	<input checked="" type="checkbox"/>	Religiosa	<input type="checkbox"/>	Outros	<input type="checkbox"/>
Cobertura	Terraço	<input type="checkbox"/>	Telhado	<input checked="" type="checkbox"/>	Misto
					<input type="checkbox"/>
Imóvel já classificado	M.N.	<input type="checkbox"/>	LEGISLAÇÃO		
	I.I.P.	<input type="checkbox"/>	LEGISLAÇÃO		
	V.C.	<input type="checkbox"/>	LEGISLAÇÃO		
Proposta de classificação	M.N.	<input type="checkbox"/>	I.I.P.	<input type="checkbox"/>	I.V.C.
					<input checked="" type="checkbox"/>
Valor ambiental	Local com valor ambiental.				
Elementos notáveis					
Elementos dissonantes	Intervenção particular com materiais não apropriados à tipologia construtiva, que destruiu o ressalto em madeira.				
Tipo de intervenção (artº 18º do R.U.M.)	a)				
Notas e observações					

EDIFÍCIO PRÉ-POMBALINO DE RESSALTO

Rua da Guia nº 1-7

(Freg. do Socorro)



Identificação

Casa da Severa		Zona:	Quarteirão:	Lote:	Ficha:
		1B		11	1B15 64
Freguesia:	Socorro		Morada:	Lg. da Severa, 2-2B / Bc. do Forno	
Uso actual:	Habitação				
Uso primitivo:	Habitação				
Nº de pisos:	3	Área coberta:	45m2	Área de logradouro:	Não tem
Propriedade:	Estado	<input type="checkbox"/>	Municipal	<input checked="" type="checkbox"/>	Privada <input type="checkbox"/>

Caracterização

Tipologia construtiva:	Pré-Pombalino				
Época(s) de construção:	Séc. XVII-XVIII				
Cor:	Branco				
Estado de conservação	Bom	<input checked="" type="checkbox"/>	Razoável	<input type="checkbox"/>	Mau <input type="checkbox"/>

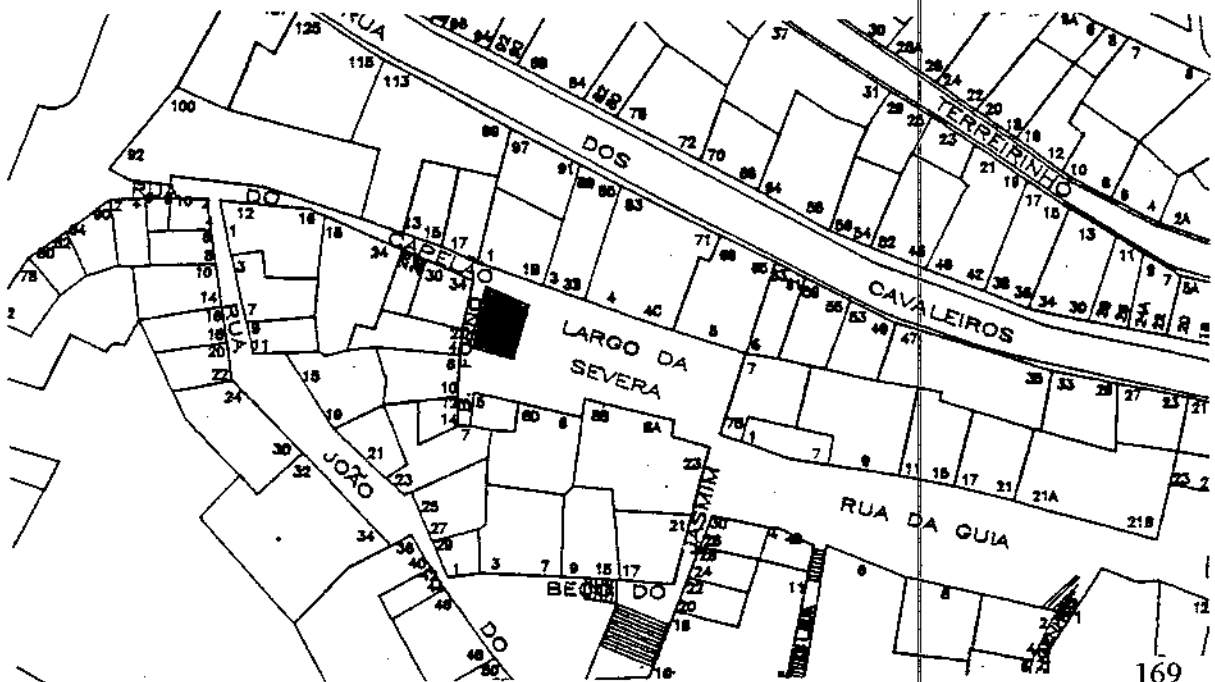
Valor Arquitectónico

Classificação tipológica											
Militar	<input type="checkbox"/>	Nobre	<input type="checkbox"/>	Industrial	<input type="checkbox"/>	Corrente	<input checked="" type="checkbox"/>	Religiosa	<input type="checkbox"/>	Outros	<input type="checkbox"/>
Cobertura	Terraço	<input type="checkbox"/>	Tejado	<input checked="" type="checkbox"/>	Misto	<input type="checkbox"/>					
Imóvel já classificado	M.N.	<input type="checkbox"/>	LEGISLAÇÃO								
	I.I.P.	<input type="checkbox"/>	LEGISLAÇÃO								
	V.C.	<input type="checkbox"/>	LEGISLAÇÃO								
Proposta de classificação	M.N.	<input type="checkbox"/>	I.I.P.	<input type="checkbox"/>	I.V.C.	<input checked="" type="checkbox"/>					
Valor ambiental	Local com valor ambiental.										
Elementos notáveis											
Elementos dissonantes											
Tipo de intervenção (artº 18º do R.U.M.)	b)										
Notas e observações	Casa onde terá vivido a Severa. Integra-se no conjunto urbano nº 13 "Conjunto pré-pombalino do Beco do Forno."										

CASA DA SEVERA

Largo da Severa, 2-2B / Beco do Forno

(Freg. do Socorro)



Identificação

Edifício pré-pombalino		Zona:	Quarteirão:	Lote:	Ficha:
		6E		5	6E04 65
Freguesia:	Socorro	Morada:	Lg. das Olarias, 6-7		
Uso actual:	Habitação				
Uso primitivo:	Habitação				
Nº de pisos:	4	Área coberta:	110m2	Área de logradouro:	Não tem
Propriedade:	Estado	<input type="checkbox"/>	Municipal	<input type="checkbox"/>	Privada
					<input checked="" type="checkbox"/>

Caracterização

Tipologia construtiva:	Pré-Pombalino				
Época(s) de construção:	Séc. XVII				
Cor:	Branco				
Estado de conservação	Bom	<input type="checkbox"/>	Razoável	<input checked="" type="checkbox"/>	Mau
					<input type="checkbox"/>

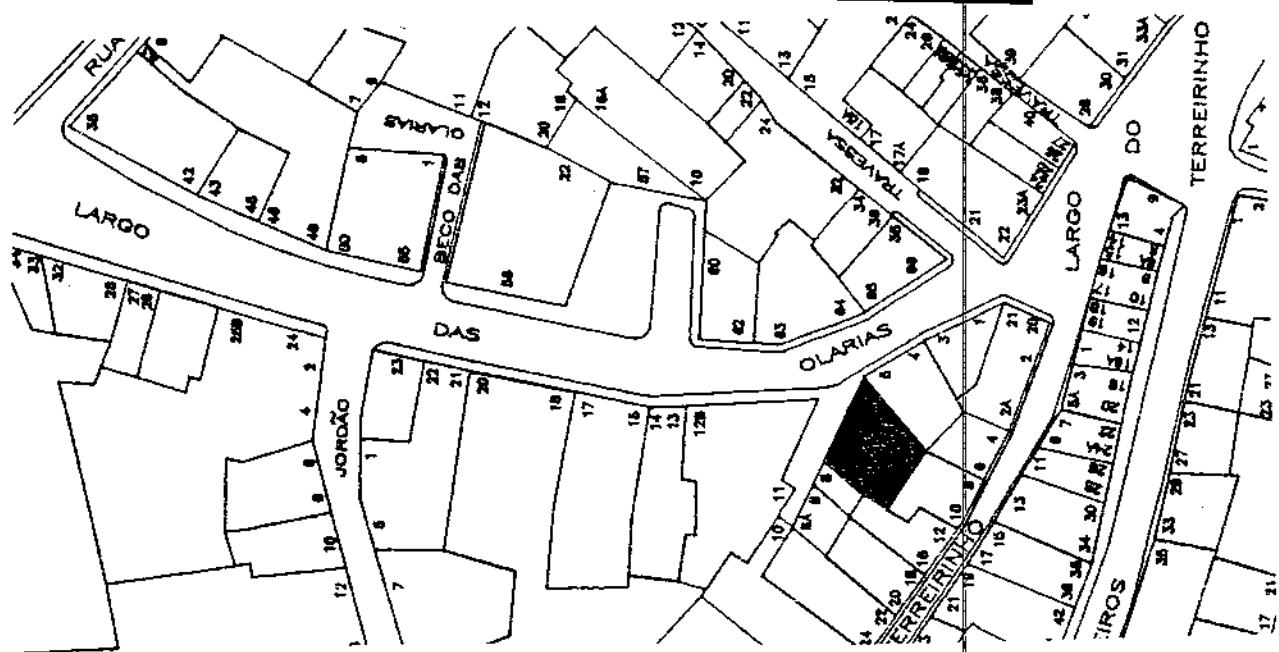
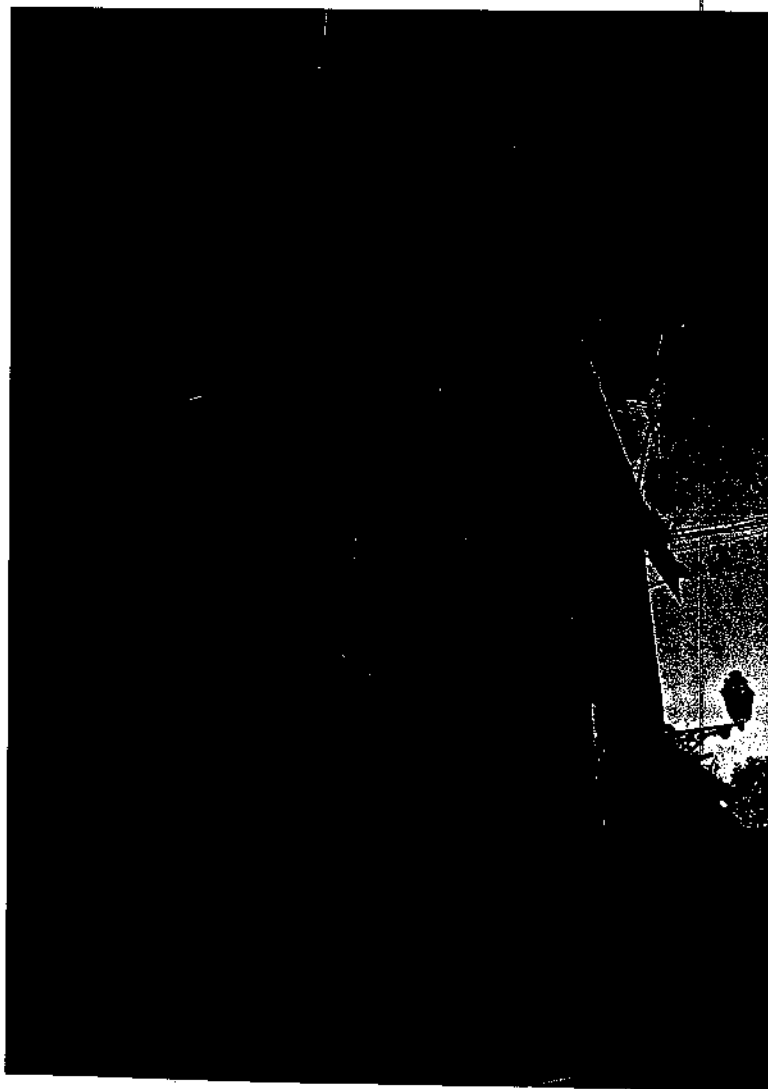
Valor Arquitectónico

Classificação tipológica					
Militar	<input type="checkbox"/>	Nobre	<input type="checkbox"/>	Industrial	<input type="checkbox"/>
Corrente	<input checked="" type="checkbox"/>	Religiosa	<input type="checkbox"/>	Outros	<input type="checkbox"/>
Cobertura	Terraço	<input type="checkbox"/>	Telhado	<input checked="" type="checkbox"/>	Misto
		<input type="checkbox"/>	<input type="checkbox"/>		
Imóvel já classificado	M.N.	<input type="checkbox"/>	LEGISLAÇÃO		
	I.I.P.	<input type="checkbox"/>	LEGISLAÇÃO		
	V.C.	<input type="checkbox"/>	LEGISLAÇÃO		
Proposta de classificação	M.N.	<input type="checkbox"/>	I.I.P.	<input type="checkbox"/>	I.V.C.
					<input checked="" type="checkbox"/>
Valor ambiental	Local com valor ambiental				
Elementos notáveis					
Elementos dissonantes	Estores				
Tipo de intervenção (artº 18º do R.U.M.)	a)				
Notas e observações					

EDIFÍCIO DE HABITAÇÃO POMBALINO

Largo das Olarias, 6-7

(Freg. do Socorro)



Identificação

Edifício Arte Nova		Zona:	Quarteirão:	Lote:	Ficha:
		6E		7	6E01 66
Freguesia:	Socorro	Morada:	Lg. Terreirinho, 9		
Uso actual:	Habitação / comércio				
Uso primitivo:	Habitação				
Nº de pisos:	5	Área coberta:	22,5m2	Área de logradouro:	Não tem
Propriedade:	Estado	<input type="checkbox"/>	Municipal	<input type="checkbox"/>	Privada
					<input checked="" type="checkbox"/>

Caracterização

Tipologia construtiva:	Gaioleiro				
Época(s) de construção:	Séc. XX				
Cor:	Branco				
Estado de conservação	Bom	<input checked="" type="checkbox"/>	Razoável	<input type="checkbox"/>	Mau
					<input type="checkbox"/>

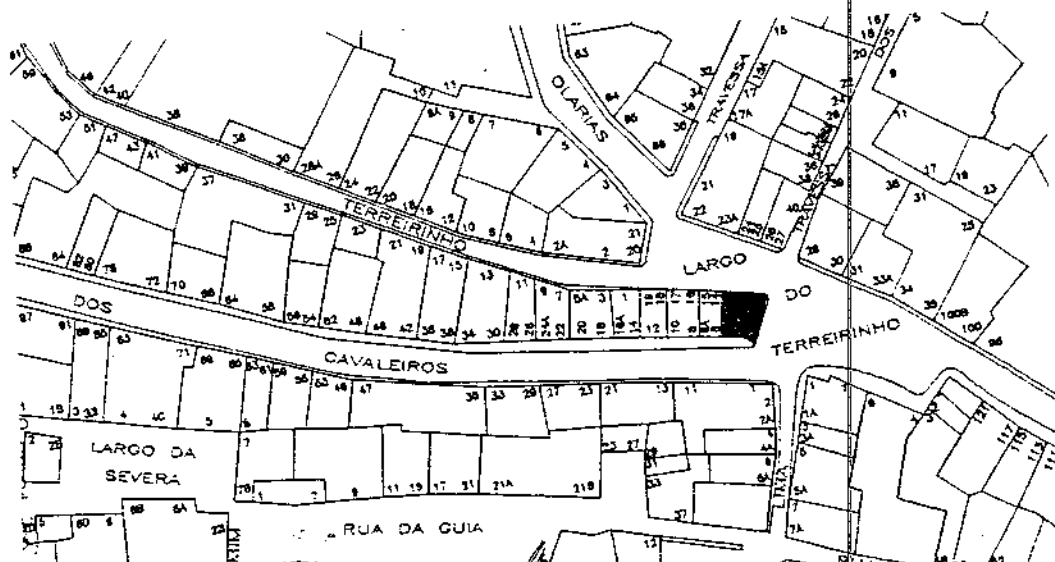
Valor Arquitectónico

Classificação tipológica					
Militar	<input type="checkbox"/>	Nobre	<input type="checkbox"/>	Industrial	<input type="checkbox"/>
Corrente	<input checked="" type="checkbox"/>	Religiosa	<input type="checkbox"/>	Outros	<input type="checkbox"/>
Cobertura	Terraço	<input type="checkbox"/>	Telhado	<input checked="" type="checkbox"/>	Misto
		<input type="checkbox"/>	<input type="checkbox"/>		
Imóvel já classificado	M.N.	<input type="checkbox"/>	LEGISLAÇÃO		
	I.I.P.	<input type="checkbox"/>	LEGISLAÇÃO		
	V.C.	<input type="checkbox"/>	LEGISLAÇÃO		
Proposta de classificação	M.N.	<input type="checkbox"/>	I.I.P.	<input type="checkbox"/>	I.V.C.
					<input checked="" type="checkbox"/>
Valor ambiental					
Elementos notáveis	Azulejos e fachada Arte Nova				
Elementos dissonantes					
Tipo de intervenção (artº 18º do R.U.M.)	b)				
Notas e observações					

EDIFÍCIO COM FACHADA ARTE NOVA

Largo do Terreirinho nº 9

(Freg. do Socorro)



Identificação

Ed. pré-pombalino de fachada em bico		Zona:	Quartelrão:	Lote:	Ficha:
		6D		6	6D17 67
Freguesia:	Socorro	Morada:	R. do Terreirinho, 51		
Uso actual:	Habitação				
Uso primitivo:	Habitação				
Nº de pisos:	3	Área coberta:	55m2	Área de logradouro:	Não tem
Propriedade:	Estado	<input type="checkbox"/>	Municipal	<input type="checkbox"/>	Privada
				<input checked="" type="checkbox"/>	

Caracterização

Tipologia construtiva:	Pré-Pombalino				
Época(s) de construção:	Séc. XVII-XVIII				
Cor:	Rosa				
Estado de conservação	Bom	<input type="checkbox"/>	Razoável	<input type="checkbox"/>	Mau
				<input checked="" type="checkbox"/>	

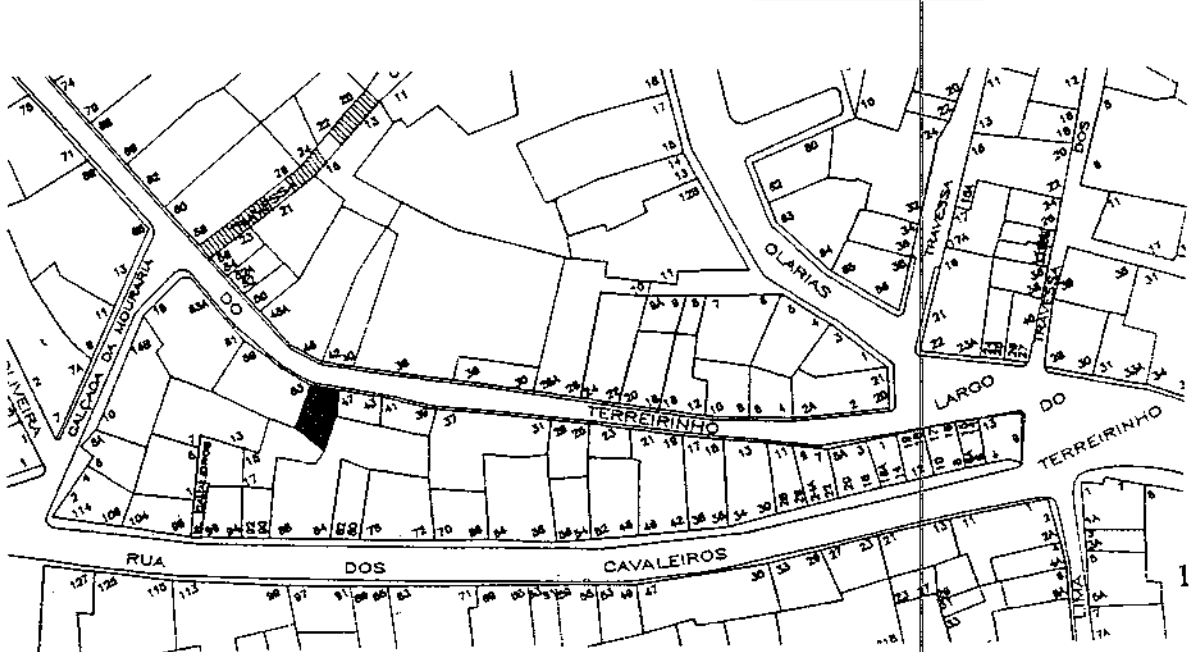
Valor Arquitectónico

Classificação tipológica					
Militar	<input type="checkbox"/>	Nobre	<input type="checkbox"/>	Industrial	<input type="checkbox"/>
Corrente	<input checked="" type="checkbox"/>	Religiosa	<input type="checkbox"/>	Outros	<input type="checkbox"/>
Cobertura	Terraço	<input type="checkbox"/>	Telhado	<input checked="" type="checkbox"/>	Misto
		<input type="checkbox"/>	<input type="checkbox"/>		
Imóvel já classificado	M.N.	<input type="checkbox"/>	LEGISLAÇÃO		
	I.I.P.	<input type="checkbox"/>	LEGISLAÇÃO		
	V.C.	<input type="checkbox"/>	LEGISLAÇÃO		
Proposta de classificação	M.N.	<input type="checkbox"/>	I.I.P.	<input type="checkbox"/>	I.V.C.
				<input checked="" type="checkbox"/>	
Valor ambiental					
Elementos notáveis					
Elementos dissonantes					
Tipo de intervenção (artº 18º do R.U.M.)	a)				
Notas e observações					

EDIFÍCIO PRÉ-POMBALINO DE FACHADA EM BICO

Rua do Terreirinho nº 51

(Freg. do Socorro)



Identificação

Vila Luz Pereira		Zona:	Quarteirão:	Lote:	Ficha:
		6F		2	6F 68
Freguesia:	Socorro	Morada:	Tv. do Jordão, 18		
Uso actual:	Habitação				
Uso primitivo:	Habitação				
Nº de pisos:	3	Área coberta:	70m2	Área de logradouro:	656m2
Propriedade:	Estado	<input type="checkbox"/>	Municipal	<input type="checkbox"/>	Privada
				<input checked="" type="checkbox"/>	

Caracterização

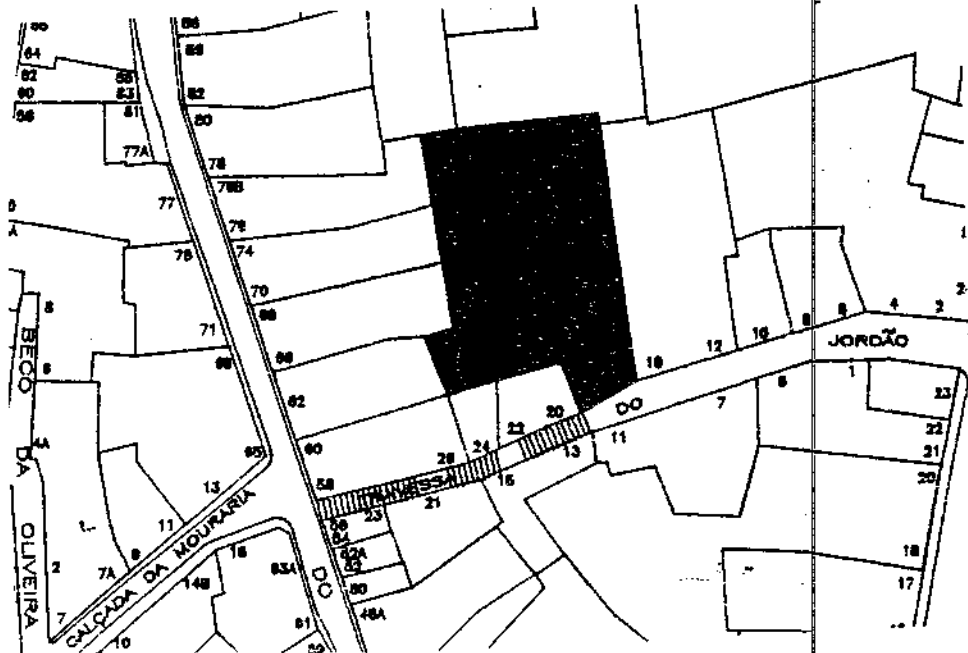

Tipologia construtiva:	Gaioleiro				
Época(s) de construção:	Séc. XIX				
Cor:	Beije				
Estado de conservação	Bom	<input type="checkbox"/>	Razoável	<input type="checkbox"/>	Mau
				<input checked="" type="checkbox"/>	

Valor Arquitectónico

Classificação tipológica					
Militar	<input type="checkbox"/>	Nobre	<input type="checkbox"/>	Industrial	<input type="checkbox"/>
Corrente	<input checked="" type="checkbox"/>	Religiosa	<input type="checkbox"/>	Outros	<input type="checkbox"/>
Cobertura	Terraço	<input type="checkbox"/>	Telhado	<input checked="" type="checkbox"/>	Misto
		<input type="checkbox"/>	<input type="checkbox"/>		
Imóvel já classificado	M.N.	<input type="checkbox"/>	LEGISLAÇÃO		
	I.I.P.	<input type="checkbox"/>	LEGISLAÇÃO		
	V.C.	<input type="checkbox"/>	LEGISLAÇÃO		
Proposta de classificação	M.N.	<input type="checkbox"/>	I.I.P.	<input type="checkbox"/>	I.V.C.
				<input checked="" type="checkbox"/>	
Valor ambiental	Local com valor ambiental.				
Elementos notáveis	Madeiras rendilhadas nas mansardas. Candeeiros públicos séc. XIX.				
Elementos dissonantes	Caxilheria de alumínio e estores.				
Tipo de intervenção (artº 18º do R.U.M.)	a)				
Notas e observações	Último piso com mansarda. Todo o edifício obedece à tipologia das vilas operárias típicas do séc XIX.				

VILA LUZ PEREIRA

Travessa do Jordão, 18
(Freg. do Socorro)



Identificação

Edifício de ressalto pré-pombalino		Zona: 1C	Quarteirão:	Lote: 16	Ficha: 1C17 69	
Freguesia:	Socorro	Morada: R. do Capelão, 10 / R. João do Outeiro, 2-4				
Uso actual:	Habitação					
Uso primitivo:	Habitação					
Nº de pisos:	3	Área coberta:	20m2	Área de logradouro:	Não tem	
Propriedade:	Estado	<input type="checkbox"/>	Municipal	<input checked="" type="checkbox"/>	Privada	<input type="checkbox"/>

Caracterização

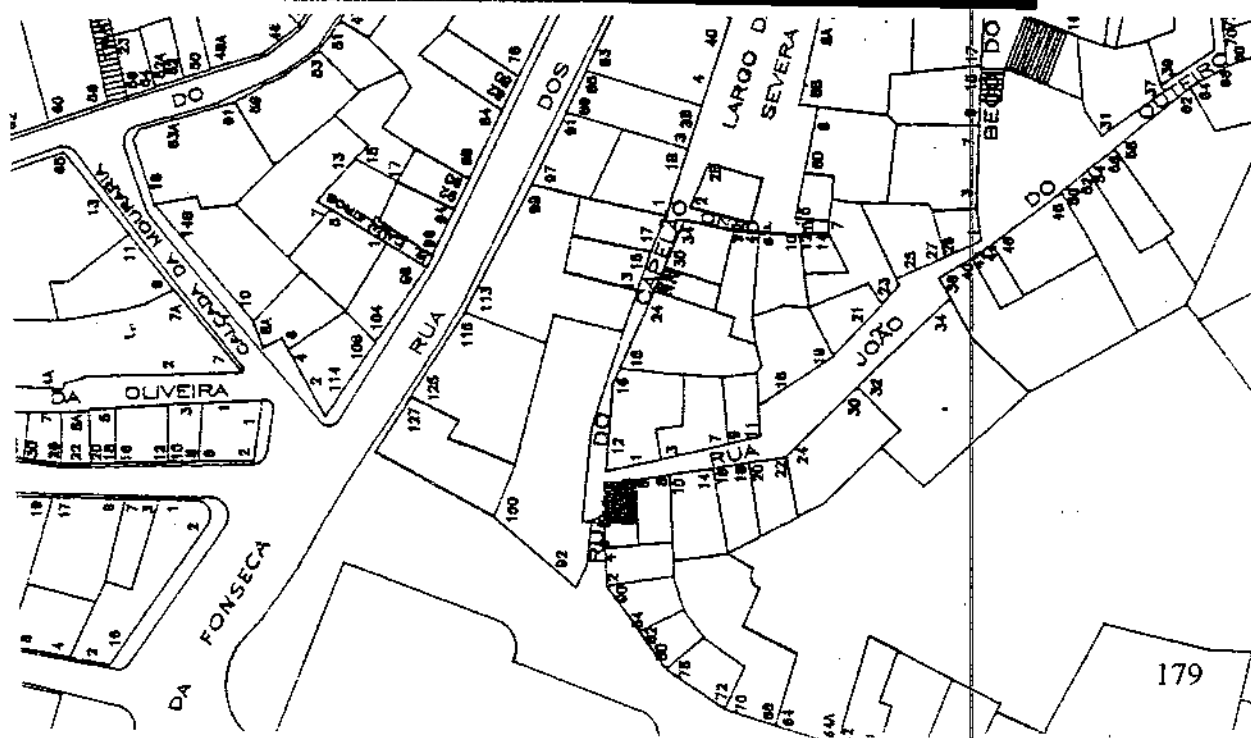
Tipologia construtiva:	Pré-Pombalino					
Época(s) de construção:	Séc. XVII-XVIII					
Cor:	Branco					
Estado de conservação	Bom	<input checked="" type="checkbox"/>	Razoável	<input type="checkbox"/>	Mau	<input type="checkbox"/>

Valor Arquitectónico

Classificação tipológica											
Militar	<input type="checkbox"/>	Nobre	<input type="checkbox"/>	Industrial	<input type="checkbox"/>	Corrente	<input checked="" type="checkbox"/>	Religiosa	<input type="checkbox"/>	Outros	<input type="checkbox"/>
Cobertura	Terraço	<input type="checkbox"/>	Telhado	<input checked="" type="checkbox"/>	Misto	<input type="checkbox"/>					
Imóvel já classificado	M.N.	<input type="checkbox"/>	LEGISLAÇÃO								
	I.I.P.	<input type="checkbox"/>	LEGISLAÇÃO								
	V.C.	<input type="checkbox"/>	LEGISLAÇÃO								
Proposta de classificação	M.N.	<input type="checkbox"/>	I.I.P.	<input type="checkbox"/>	I.V.C.	<input checked="" type="checkbox"/>					
Valor ambiental											
Elementos notáveis											
Elementos dissonantes											
Tipo de intervenção (artº 18º do R.U.M.)	a)										
Notas e observações	Integra-se no conjunto urbano nº 12 "Conjunto pré-pombalino da Rua da Mouraria."										

EDIFÍCIO DE RESSALTO PRÉ-POMBALINO

Rua do Capeião, 10/Rua João do Outeiro, 2-4
(Freg. do Socorro)



Identificação

Ed. Pré-pombalino de fachada em bico		Zona:	Quarteirão:	Lote:	Ficha:
		7A		001	7A51 70
Freguesia:	Socorro		Morada:	Cç Agostinho de Carvalho, 24/ Bc. S. Marçal	
Uso actual:	Habitação				
Uso primitivo:	Habitação				
Nº de pisos:	5	Área coberta:	45m2	Área de logradouro:	Não tem
Propriedade:	Estado	<input type="checkbox"/>	Municipal	<input type="checkbox"/>	Privada
				<input checked="" type="checkbox"/>	

Caracterização

Tipologia construtiva:	Pré-Pombalino				
Época(s) de construção:	Anterior ao Séc. XVII				
Cor:	Branco				
Estado de conservação	Bom	<input checked="" type="checkbox"/>	Razoável	<input type="checkbox"/>	Mau
				<input type="checkbox"/>	

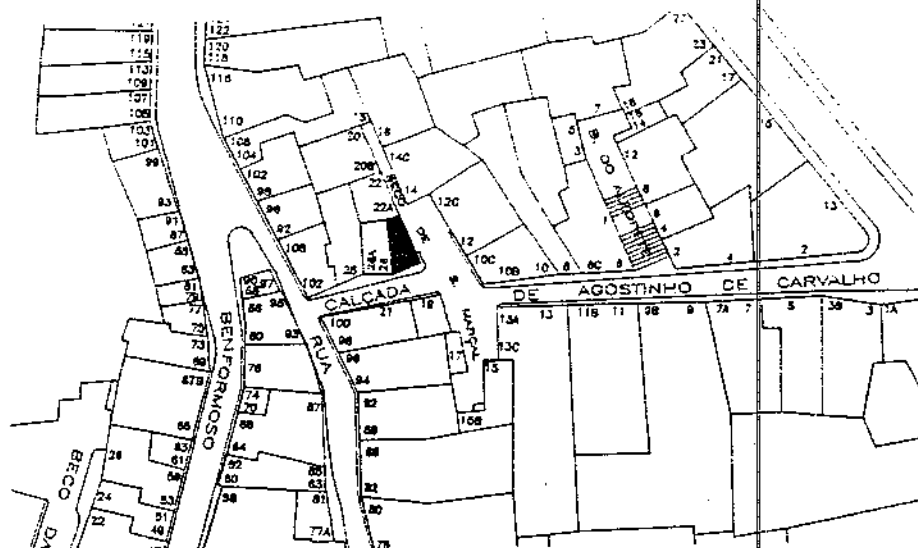
Valor Arquitectónico

Classificação tipológica					
Militar	<input type="checkbox"/>	Nobre	<input type="checkbox"/>	Industrial	<input type="checkbox"/>
Corrente	<input checked="" type="checkbox"/>	Religiosa	<input type="checkbox"/>	Outros	<input type="checkbox"/>
Cobertura	Terraço	<input type="checkbox"/>	Telhado	<input checked="" type="checkbox"/>	Misto
				<input type="checkbox"/>	
Imóvel já classificado	M.N.	<input type="checkbox"/>	LEGISLAÇÃO		
	I.I.P.	<input type="checkbox"/>	LEGISLAÇÃO		
	V.C.	<input type="checkbox"/>	LEGISLAÇÃO		
Proposta de classificação	M.N.	<input type="checkbox"/>	I.I.P.	<input type="checkbox"/>	I.V.C.
				<input checked="" type="checkbox"/>	
Valor ambiental	Local com valor ambiental.				
Elementos notáveis					
Elementos dissonantes					
Tipo de intervenção (artº 18º do R.U.M.)	a)				
Notas e observações					

EDIFÍCIO PRÉ-POMBALINO DE RESSALTO E DE FACHADA EM BICO

Calçada Agostinho de Carvalho n° 24

(Freg. do Socorro)



Identificação

Ed. de ressalto pré-pombalino		Zona: 6G	Quarteirão:	Lote: 3	Ficha: 6G11 71
Freguesia:	Socorro		Morada:	R. do Benfornoso, 88-90 / R. Tetreirinho, 97	
Uso actual:	Habitação / Comércio				
Uso primitivo:	Habitação				
Nº de pisos:	4	Área coberta:	24m2	Área de logradouro:	Não tem
Propriedade:	Estado	<input type="checkbox"/>	Municipal	<input type="checkbox"/>	Privada
					<input checked="" type="checkbox"/>

Caracterização

Tipologia construtiva:	Pré-Pombalino				
Época(s) de construção:	Anterior ao Séc. XVII				
Cor:	Branco				
Estado de conservação	Bom	<input type="checkbox"/>	Razoável	<input checked="" type="checkbox"/>	Mau
					<input type="checkbox"/>

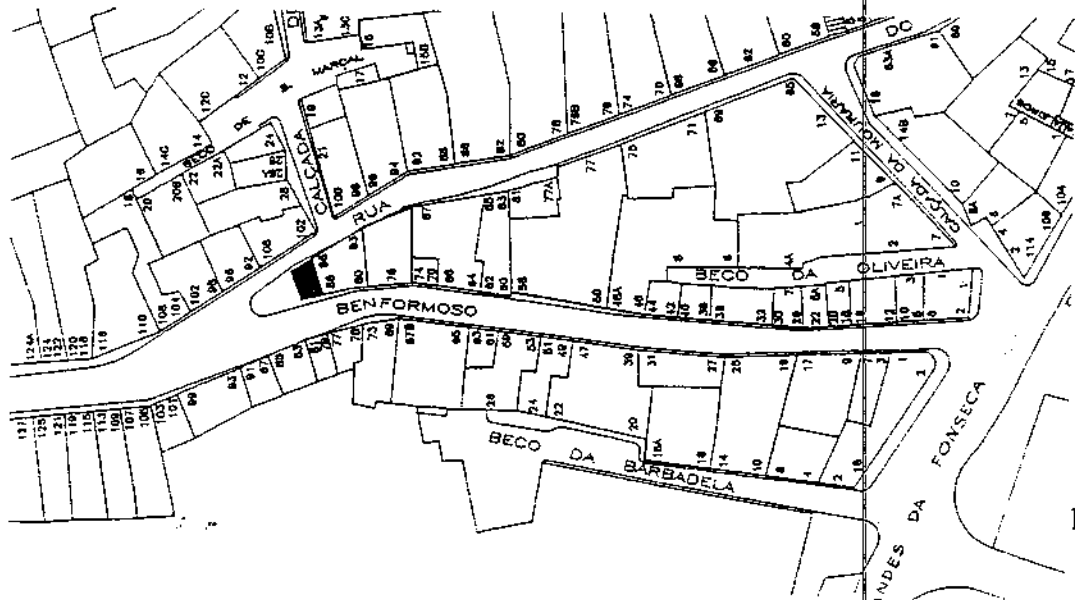

Valor Arquitectónico

Classificação tipológica					
Militar	<input type="checkbox"/>	Nobre	<input type="checkbox"/>	Industrial	<input type="checkbox"/>
Corrente	<input checked="" type="checkbox"/>	Religiosa	<input type="checkbox"/>	Outros	<input type="checkbox"/>
Cobertura	Terraço	<input type="checkbox"/>	Telhado	<input checked="" type="checkbox"/>	Misto
					<input type="checkbox"/>
Imóvel já classificado	M.N.	<input type="checkbox"/>	LEGISLAÇÃO		
	I.I.P.	<input type="checkbox"/>	LEGISLAÇÃO		
	V.C.	<input type="checkbox"/>	LEGISLAÇÃO		
Proposta de classificação	M.N.	<input type="checkbox"/>	I.I.P.	<input type="checkbox"/>	I.V.C.
					<input checked="" type="checkbox"/>
Valor ambiental	Local com valor ambiental, a submeter a projecto urbano especial.				
Elementos notáveis					
Elementos dissonantes					
Tipo de intervenção (artº 18º do R.U.M.)	a)				
Notas e observações	Integra-se no conjunto urbano nº 6 "Conjunto habitacional popular pré-pombalino da Rua do Benfornoso."				

EDIFÍCIO DE RESSALTO PRÉ-POMBALINO

Rua do Benfornoso nº 88-90, Rua do Terreirinho nº 97

(Freg. do Socorro)



Identificação

Edifício de habitação		Zona: 7A	Quarteirão:	Lote: 001	Ficha: 7A17	72
Freguesia:	Socorro		Morada:	R. Terreirinho, 244		
Uso actual:	Serviços					
Uso primitivo:	Habitação					
Nº de pisos:	3	Área coberta:	250m2	Área de logradouro:	209m2	
Propriedade:	Estado	<input type="checkbox"/>	Municipal	<input type="checkbox"/>	Privada	<input checked="" type="checkbox"/>

Caracterização

Tipologia construtiva:	Gaioleiro					
Época(s) de construção:	Séc. XIX e XX					
Cor:	Cinzento					
Estado de conservação	Bom	<input type="checkbox"/>	Razoável	<input checked="" type="checkbox"/>	Mau	<input type="checkbox"/>

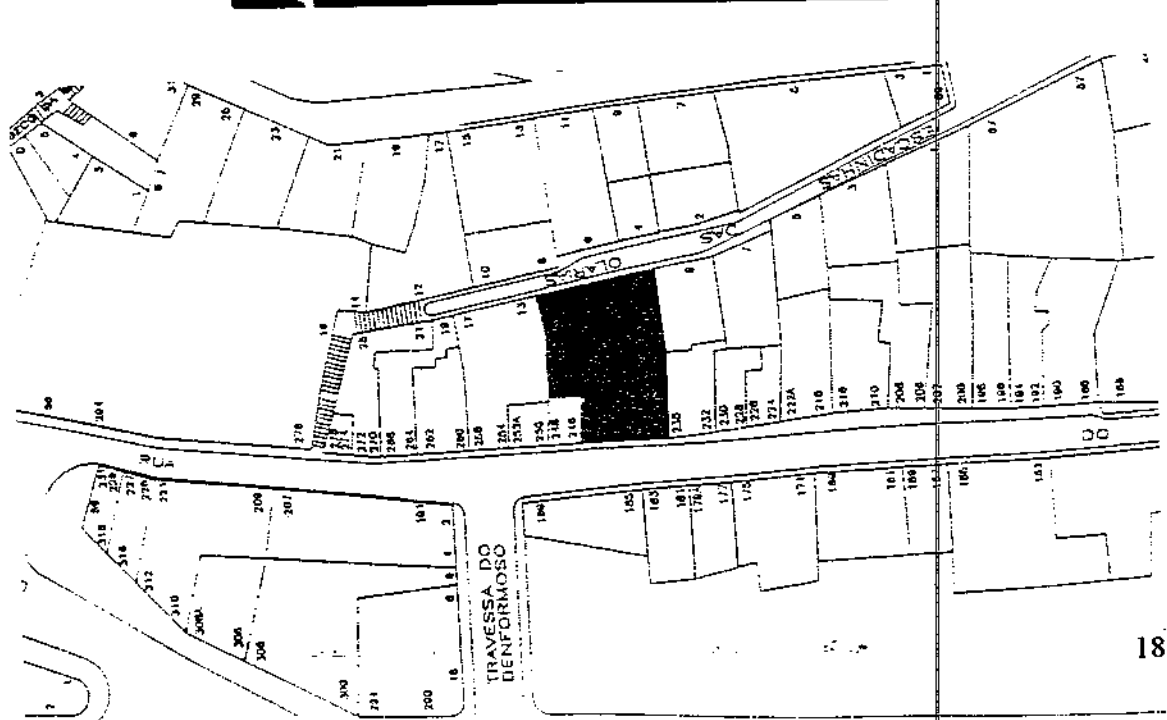
Valor Arquitectónico

Classificação tipológica											
Militar	<input type="checkbox"/>	Nobre	<input type="checkbox"/>	Industrial	<input type="checkbox"/>	Corrente	<input checked="" type="checkbox"/>	Religiosa	<input type="checkbox"/>	Outros	<input type="checkbox"/>
Cobertura	Terraço	<input type="checkbox"/>	Telhado	<input checked="" type="checkbox"/>	Misto	<input type="checkbox"/>					
Imóvel já classificado	M.N.	<input type="checkbox"/>	LEGISLAÇÃO								
	I.I.P.	<input checked="" type="checkbox"/>	LEGISLAÇÃO								
	V.C.	<input type="checkbox"/>	LEGISLAÇÃO								
Proposta de classificação	M.N.	<input type="checkbox"/>	I.I.P.	<input type="checkbox"/>	I.V.C.	<input type="checkbox"/>					
Valor ambiental	Local com valor ambiental.										
Elementos notáveis	Edifício com fachada revestida a azulejos e janelas, típico do séc.XIX										
Elementos dissonantes											
Tipo de intervenção (artº 18º do R.U.M.)	b)										
Notas e observações											

EDIFÍCIO DE HABITAÇÃO

Rua do Benfornoso nº 244

(Freg. do Socorro)



Identificação

Palacete pombalino		Zona:	Quarteirão:	Lote:	Ficha:
		7A		001	7a38 73
Freguesia:	Socorro		Morada:	R. do Benfornoso, 88-90 / R. Terreirinho, 142-154	
Uso actual:	Comércio / Armazéns				
Uso primitivo:	Habitação				
Nº de pisos:	6	Área coberta:	450m2	Área de logradouro:	220m2
Propriedade:	Estado	<input type="checkbox"/>	Municipal	<input type="checkbox"/>	Privada <input checked="" type="checkbox"/>

Caracterização

Tipologia construtiva:	Pombalino				
Época(s) de construção:	Séc. XVIII				
Cor:	Cinzento				
Estado de conservação	Bom	<input type="checkbox"/>	Razoável	<input type="checkbox"/>	Mau <input checked="" type="checkbox"/>

Valor Arquitectónico

Classificação tipológica											
Militar	<input type="checkbox"/>	Nobre	<input checked="" type="checkbox"/>	Industrial	<input type="checkbox"/>	Corrente	<input type="checkbox"/>	Religiosa	<input type="checkbox"/>	Outros	<input type="checkbox"/>
Cobertura	Terraço	<input type="checkbox"/>	Telhado	<input checked="" type="checkbox"/>	Misto	<input type="checkbox"/>					
Imóvel já classificado	M.N.	<input type="checkbox"/>	LEGISLAÇÃO								
	I.I.P.	<input type="checkbox"/>	LEGISLAÇÃO								
	V.C.	<input type="checkbox"/>	LEGISLAÇÃO								
Proposta de classificação	M.N.	<input type="checkbox"/>	I.I.P.	<input type="checkbox"/>	I.V.C.	<input checked="" type="checkbox"/>					
Valor ambiental											
Elementos notáveis	Vãos em cantarias trabalhadas.										
Elementos dissonantes	Aluminios, estores e publicidade.										
Tipo de intervenção (artº 18º do R.U.M.)	a)										
Notas e observações	Caract. do ultimo piso: água furtada.										

Identificação

Casa senhorial pré-pombalina		Zona: 6B	Quarteirão:	Lote: 6	Ficha: 6B09 74
Freguesia: Socorro	Morada: R. Lagares 25-27 / Tv dos Lagares 2-6 / Tv do Terreirinho 1-5				
Uso actual: Habitação					
Uso primitivo: Habitação					
Nº de pisos: 3	Área coberta: 375m2	Área de logradouro: 75m2			
Propriedade:	Estado <input type="checkbox"/>	Municipal <input type="checkbox"/>	Privada <input checked="" type="checkbox"/>		

Caracterização

Tipologia construtiva: Pré-Pombalino					
Época(s) de construção: Séc. XVII					
Cor: Branco					
Estado de conservação	Bom <input type="checkbox"/>	Razoável <input type="checkbox"/>	Mau <input checked="" type="checkbox"/>		

Valor Arquitectónico

Classificação tipológica					
Militar <input type="checkbox"/>	Nobre <input checked="" type="checkbox"/>	Industrial <input type="checkbox"/>	Corrente <input type="checkbox"/>	Religiosa <input type="checkbox"/>	Outros <input type="checkbox"/>
Cobertura	Terraço <input type="checkbox"/>	Telhado <input checked="" type="checkbox"/>		Misto <input type="checkbox"/>	
Imóvel já classificado	M.N.	<input type="checkbox"/>	LEGISLAÇÃO		
	I.I.P.	<input type="checkbox"/>	LEGISLAÇÃO		
	V.C.	<input type="checkbox"/>	LEGISLAÇÃO		
Proposta de classificação	M.N.	<input type="checkbox"/>	I.I.P.	<input type="checkbox"/>	I.V.C. <input checked="" type="checkbox"/>
Valor ambiental	Local com valor ambiental				
Elementos notáveis	Porta e vãos em cantaria trabalhada.				
Elementos dissonantes	Estores, publicidade.				
Tipo de intervenção (artº 18º do R.U.M.)	a)				
Notas e observações	O edifício tem uma parte integrada na área de protecção de zona de serviço militar. Caract. do ultimo piso: água furtada.				

CASA SENHORIAL PRÉ-POMBALINA

Rua dos Lagares, 25-27/Travessa do Terreirinho, 1-5/Travessa dos Lagares, 2-6
(Freg. do Socorro)



Identificação

Ed. de habitação pombalina		Zona:	Quarteirão:	Lote:	Ficha:
		8C		0	8C01 75
Freguesia:	Socorro	Morada:	R. da Saudade, 10-12		
Uso actual:	Habitação				
Uso primitivo:	Habitação				
Nº de pisos:	5	Área coberta:	Área de logradouro:		
Propriedade:	Estado	<input type="checkbox"/>	Municipal	<input type="checkbox"/>	Privada <input checked="" type="checkbox"/>

Caracterização

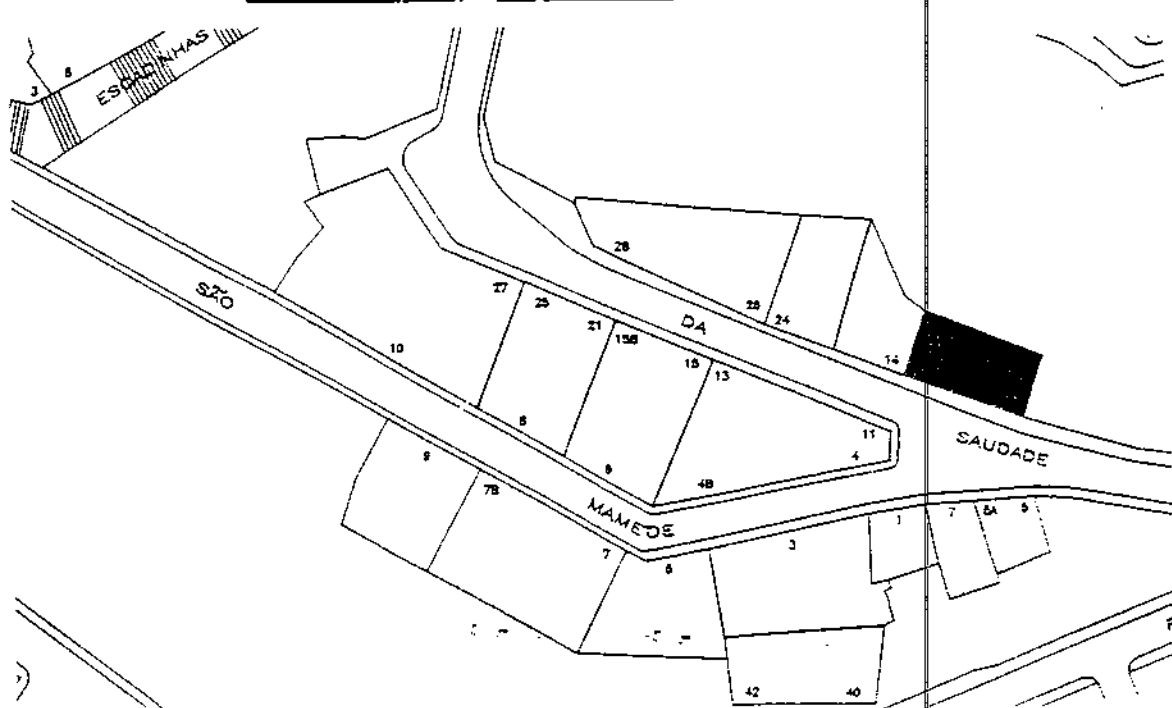
Tipologia construtiva:	Pombalina				
Época(s) de construção:	Séc. XVIII (finais)				
Cor:	Amarelo Ocre				
Estado de conservação	Bom	<input type="checkbox"/>	Razoável	<input type="checkbox"/>	Mau <input checked="" type="checkbox"/>

Valor Arquitectónico

Classificação tipológica											
Militar	<input type="checkbox"/>	Nobre	<input type="checkbox"/>	Industrial	<input type="checkbox"/>	Corrente	<input checked="" type="checkbox"/>	Religiosa	<input type="checkbox"/>	Outros	<input type="checkbox"/>
Cobertura	Terraço	<input type="checkbox"/>	Telhado	<input checked="" type="checkbox"/>	Misto	<input type="checkbox"/>					
Imóvel já classificado	M.N.	<input type="checkbox"/>	LEGISLAÇÃO								
	I.I.P.	<input type="checkbox"/>	LEGISLAÇÃO								
	V.C.	<input type="checkbox"/>	LEGISLAÇÃO								
Proposta de classificação	M.N.	<input type="checkbox"/>	I.I.P.	<input type="checkbox"/>	I.V.C.	<input checked="" type="checkbox"/>					
Valor ambiental	local com valor ambiental										
Elementos notáveis	Silhares de azulejos pombalinos em alguns dos andares.										
Elementos dissonantes	Estores										
Tipo de intervenção (artº 18º do R.U.M.)	a)										
Notas e observações	Faz parte do conjunto da área de protecção do Teatro Romano (conj. nº 17) e da intervenção pombalina que abriu a R. de S. Mamede após o sismo de 1755. Tem mansarda e Mezzanino.										

EDIFÍCIO DE HABITAÇÃO POMBALINO

Rua da Saudade, 10-12
(Freg. de Santiago)



Identificação

Cocheiras do patriarcado		Zona:	Quarteirão:	Lote:	Ficha:
		8A		0	8A08 76
Freguesia:	Sé	Morada:	R. Augusto Rosa, 40-42		
Uso actual:	Equipamento cultural (Galeria de exposições)				
Uso primitivo:	Cocheiras				
Nº de pisos:	2	Área coberta:		Área de logradouro:	
Propriedade:	Estado	<input type="checkbox"/>	Municipal	<input type="checkbox"/>	Privada <input checked="" type="checkbox"/>

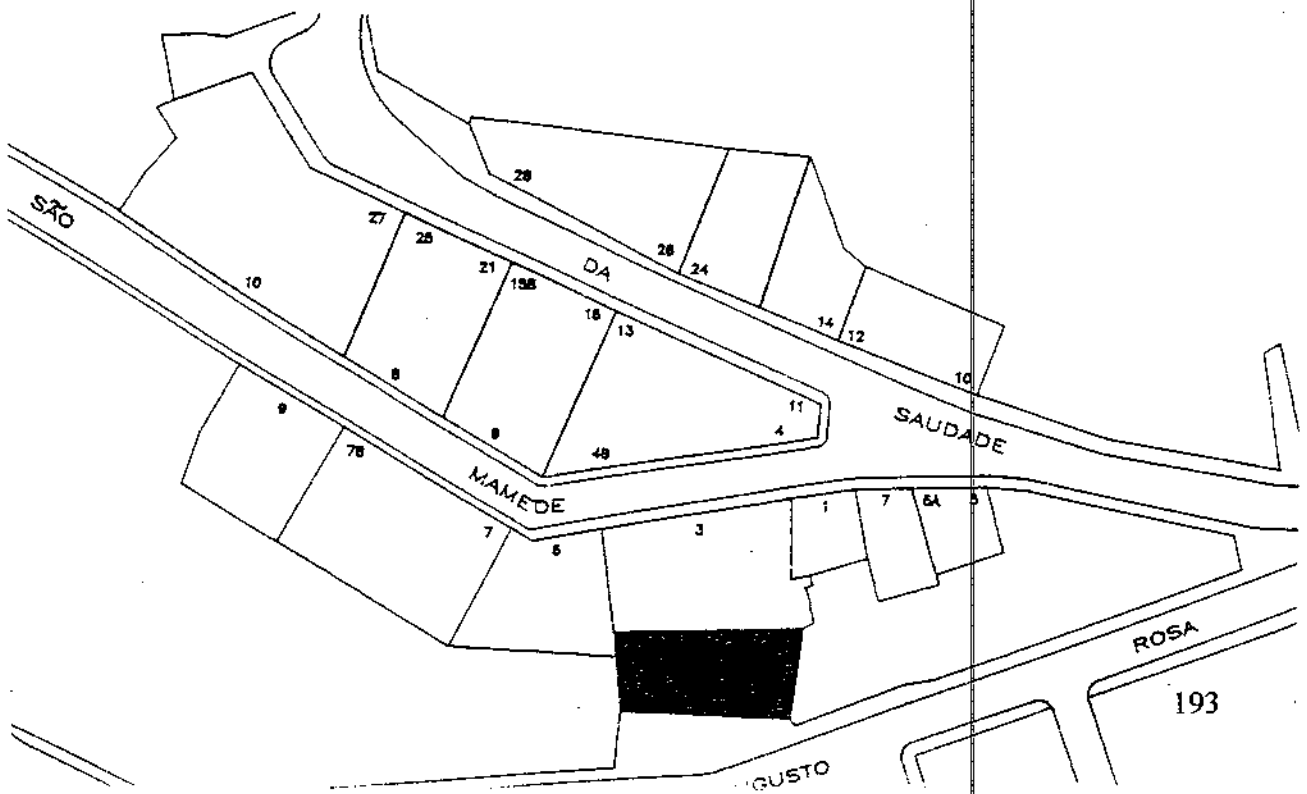
Caracterização

Tipologia construtiva:	Pombalina				
Época(s) de construção:	Séc. XVIII (finais)				
Cor:	Branco				
Estado de conservação	Bom	<input checked="" type="checkbox"/>	Razoável	<input type="checkbox"/>	Mau <input type="checkbox"/>

Valor Arquitectónico

Classificação tipológica											
Militar	<input type="checkbox"/>	Nobre	<input type="checkbox"/>	Industrial	<input type="checkbox"/>	Corrente	<input type="checkbox"/>	Religiosa	<input type="checkbox"/>	Outros	<input type="checkbox"/>
Cobertura	Terraço	<input type="checkbox"/>	Telhado	<input type="checkbox"/>	Misto	<input type="checkbox"/>					
Imóvel já classificado	M.N.	<input type="checkbox"/>	LEGISLAÇÃO								
	I.I.P.	<input type="checkbox"/>	LEGISLAÇÃO								
	V.C.	<input type="checkbox"/>	LEGISLAÇÃO								
Proposta de classificação	M.N.	<input type="checkbox"/>	I.I.P.	<input type="checkbox"/>	I.V.C.	<input checked="" type="checkbox"/>					
Valor ambiental	Local com valor ambiental.										
Elementos notáveis	No piso térreo mantêm-se as primitivas cocheiras, com cobertura abobadada. Vãos em cantaria. Todo o edifício está adossado ao muro de suporte do proscenium do Teatro Romano.										
Elementos dissonantes											
Tipo de intervenção (artº 18º do R.U.M.)	a)										
Notas e observações	Faz parte da área de protecção do Teatro Romano (conj. nº 17).										

COCHEIRAS DO PATRIARCADO
Rua Augusto Rosa, 40-42
(Freg. da Sô)



Identificação

Ed. de habitação pombalina		Zona:	Quarteirão:	Lote:	Ficha:
		8A		0	8A06 77
Freguesia:	Sé	Morada:	R. de S Mamede, 7		
Uso actual:	Habitação				
Uso primitivo:	Habitação				
Nº de pisos:	5	Área coberta:	Área de logradouro:		
Propriedade:	Estado	<input type="checkbox"/>	Municipal	<input type="checkbox"/>	Privada <input checked="" type="checkbox"/>

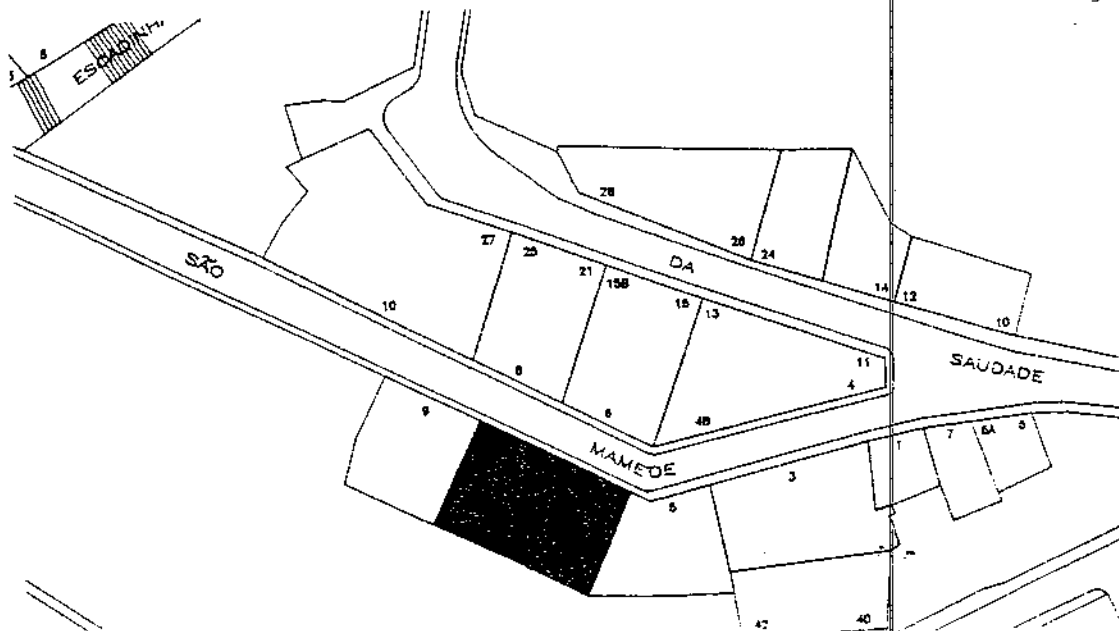
Caracterização

Tipologia construtiva:	Pombalino				
Época(s) de construção:	Séc. XVIII (finais)				
Cor:	Amarelo Ocre				
Estado de conservação	Bom	<input type="checkbox"/>	Razoável	<input checked="" type="checkbox"/>	Mau <input type="checkbox"/>

Valor Arquitectónico

Classificação tipológica											
Militar	<input type="checkbox"/>	Nobre	<input type="checkbox"/>	Industrial	<input type="checkbox"/>	Corrente	<input checked="" type="checkbox"/>	Religiosa	<input type="checkbox"/>	Outros	<input type="checkbox"/>
Cobertura	Terraço	<input type="checkbox"/>	Telhado	<input checked="" type="checkbox"/>	Misto	<input type="checkbox"/>					
Imóvel já classificado	M.N.	<input type="checkbox"/>	LEGISLAÇÃO								
	I.I.P.	<input type="checkbox"/>	LEGISLAÇÃO								
	V.C.	<input type="checkbox"/>	LEGISLAÇÃO								
Proposta de classificação	M.N.	<input type="checkbox"/>	I.I.P.	<input type="checkbox"/>	I.V.C.	<input checked="" type="checkbox"/>					
Valor ambiental	Local com valor ambiental.										
Elementos notáveis											
Elementos dissonantes	Estores										
Tipo de intervenção (artº 18º do R.U.M.)	a)										
Notas e observações	Tem mansarda e Mezzanino. Faz parte do conjunto da área de protecção do Teatro Romano (conj. nº 17) e da intervenção pombalina que abriu a R. de S. Mamede após o sismo de 1755.										

EDIFÍCIO DE HABITAÇÃO POMBALINO
Rua de S. Mamede, 7-7B
(Freg. da Sé)



Identificação

Ed. de habitação pombalina		Zona:	Quarteirão:	Lote:	Ficha:
		8A		0	8A07 78
Freguesia:	Sé	Morada:	R. de s Mamede, 9		
Uso actual:	Habitação e equipamento cultural				
Uso primitivo:	Habitação				
Nº de pisos:	5	Área coberta:		Área de logradouro:	
Propriedade:	Estado	<input type="checkbox"/>	Municipal	<input type="checkbox"/>	Privada <input checked="" type="checkbox"/>

Caracterização

Tipologia construtiva:	Pombalina				
Época(s) de construção:	Séc. XVIII (finais)				
Cor:	branco				
Estado de conservação	Bom	<input type="checkbox"/>	Razoável	<input checked="" type="checkbox"/>	Mau <input type="checkbox"/>

Valor Arquitectónico

Classificação tipológica											
Militar	<input type="checkbox"/>	Nobre	<input type="checkbox"/>	Industrial	<input type="checkbox"/>	Corrente	<input checked="" type="checkbox"/>	Religiosa	<input type="checkbox"/>	Outros	<input type="checkbox"/>
Cobertura	Terraço	<input type="checkbox"/>	Tejado	<input checked="" type="checkbox"/>	Misto	<input type="checkbox"/>					
Imóvel já classificado	M.N.	<input type="checkbox"/>	LEGISLAÇÃO								
	I.I.P.	<input type="checkbox"/>	LEGISLAÇÃO								
	V.C.	<input type="checkbox"/>	LEGISLAÇÃO								
Proposta de classificação	M.N.	<input type="checkbox"/>	I.I.P.	<input type="checkbox"/>	I.V.C.	<input checked="" type="checkbox"/>					
Valor ambiental											
Elementos notáveis	Abóbadas na galeria de exposições recentemente aberta, cujas escavações puseram à mostra parte da rua que atravessava o local antes da intervenção pombalina.										
Elementos dissonantes	Estores										
Tipo de intervenção (artº 18º do R.U.M.)	a)										
Notas e observações	Mansardas e Mezzanino. Está integrado na área de protecção ao Teatro Romano (conj.nº17). Faz parte da intervenção pombalina que abriu a Rua de S Mamede após o sismo de 1755.										

EDIFÍCIO DE HABITAÇÃO POMBALINO
Rua de S. Mamede, 9
(Freg. da Sé)

