










-  Limite do Plano
-  Limite do Município
-  Sub-sistema de pontos dominantes
-  Sub-sistema de ângulos de visão
-  Sub-sistema de cumeadas principais
-  Sub-sistema de frente ribeirinha-escor ocidental
-  Sub-sistema de frente ribeirinha-sector oriental
-  Sub-sistema de vales



CÂMARA MUNICIPAL DE LISBOA
DIREÇÃO MUNICIPAL DE PLANEAMENTO, REABILITAÇÃO E GESTÃO URBANÍSTICA
DEPARTAMENTO DE PLANEAMENTO E REABILITAÇÃO URBANA
DIVISÃO DE PLANEAMENTO TERRITORIAL

S03	S04	S05
R03	R04	R05
Q03	Q04	Q05
P03	P04	P05
O03	O04	O05
N03	N04	N05
M03	M04	M05
L03	L04	L05

Revisão do Plano de Pormenor da zona Envolvente do Mercado de Benfica Proc.º 26/PLU/2012

PLANTA DE ORDENAMENTO
Sistema de Vistas

Equipa: Divisão de Planeamento Territorial

Director Municipal - Arq. Jorge Catarino
 Director de Departamento - Arq. Paulo Prazeres Pais
 Chefe de Divisão - Arq. Eduardo Campelo



1:5.000

JANEIRO 2014

10