









 Limite do Plano

 Limite do Município

Estrutura Ecológica Municipal

-  Espaços Verdes
-  Bacias de Infiltração / Infiltração Pluvial
-  Eixos Arborizados
-  Sistema Transição Fluvial Estuarino
-  Sistema Húmido
-  Espaços Verdes de Enquadramento a Áreas Edificadas
-  Sistemas Corredores Estruturantes



CÂMARA MUNICIPAL DE LISBOA
 DIREÇÃO MUNICIPAL DE PLANEAMENTO, REABILITAÇÃO E GESTÃO URBANÍSTICA
 DEPARTAMENTO DE PLANEAMENTO E REABILITAÇÃO URBANA
 DIVISÃO DE PLANEAMENTO TERRITORIAL

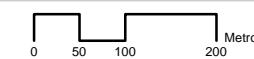
S03	S04	S05
R03	R04	R05
Q03	Q04	Q05
P03	P04	P05
O03	O04	O05
N03	N04	N05
M03	M04	M05
L03	L04	L05

Revisão do Plano de Pormenor da zona Envolvente do Mercado de Benfica Proc.º.26/PLU/2012

PLANTA DE ORDENAMENTO Estrutura Ecológica Municipal

Equipa: Divisão de Planeamento Territorial

Diretor Municipal - Arq. Jorge Catarino
 Diretor de Departamento - Arq. Paulo Prazeres Pais
 Chefe de Divisão - Arq. Eduardo Campelo



1:5.000
 JANEIRO 2014

09