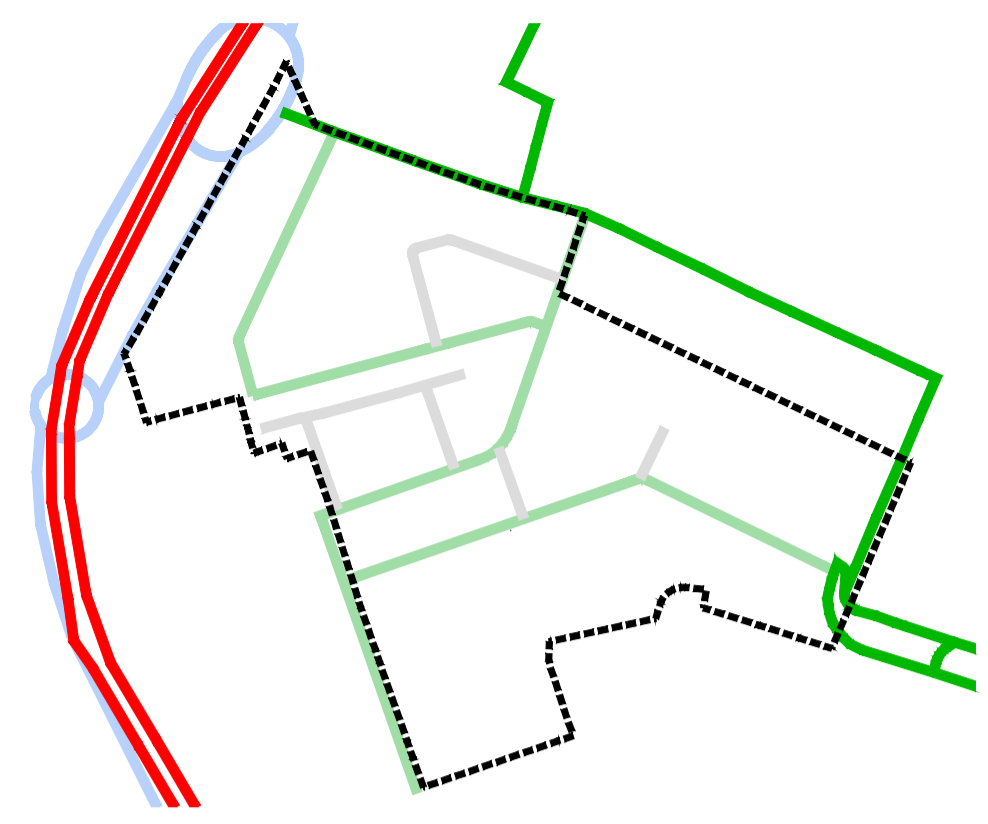


Transportes de Lisboa
 101 105
 132 142
 163

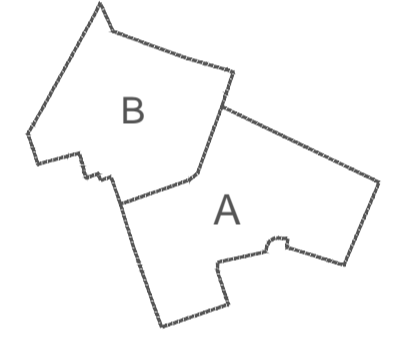


HIERARQUIZAÇÃO DE REDES VIÁRIAS

- Limite do Plano de Pormenor
- 1º Nível - Rede Rodoviária Nacional
- 2º Nível - Rede Rodoviária Municipal
- 3º Nível - Rede Rodoviária Municipal
- 4º Nível - Rede Rodoviária Municipal
- 5º Nível - Rede Rodoviária Municipal


ÁREA DE INTERVENÇÃO - 173.262 m2

Identificação dos Sectores



LEGENDA

- Limite do Plano de Pormenor
- Limite do Município de acordo com a CAOP de 2013
- Limite de Sector
- Marcas de Nivelamento
- Sentido da Circulação
- ↕ Movimentos permitidos nos cruzamentos
- Pr Táxis Praça de Táxis
- 4 Terminal de carreira
- 16-729 Carreira (Carris)
- ▨ Zona 30
- Rede Pedonal Estruturante
- Rede Ciclável Estruturante
- ▨ Corredor reservado a Transportes Públicos (BUS)
- ▨ Via reservada a cargas e descargas do mercado
- ▨ Parque de Estacionamento à superfície (pavimento: grelhas de enlhecimento)
- ▨ Lugar de Estacionamento na via
- Parque de Estacionamento subterrâneo



CÂMARA MUNICIPAL DE LISBOA
 DIRECÇÃO MUNICIPAL DE PLANEAMENTO, REABILITAÇÃO E GESTÃO URBANÍSTICA
 DEPARTAMENTO DE PLANEAMENTO E REABILITAÇÃO URBANA
 DIVISÃO DE PLANEAMENTO TERRITORIAL

R03	R04	R05
Q03	Q04	Q05
P03	P04	P05
O03	O04	O05
N03	N04	N05
M03	M04	M05
L03	L04	L05

Revisão do Plano de Pormenor da Zona Envolvente ao Mercado de Benfica

PLANTA DE ESTACIONAMENTO E CIRCULAÇÃO

Equipa: Divisão de Planeamento Territorial

Ortofoto-cartografia do concelho de Lisboa à escala 1:1.000, produzida pelo Consórcio Pregate, Lda/Valverde SIG, S.A. - Cobertura de 2011; Sistema de Referência Planimétrica: ETRS 89; Projeção cartográfica: Transversa de Mercator; Exatidão Planimétrica (e.m.a.) <= 0,18m; Processo de Homologação n.º 2013-10-14/Proc. 233/DGT; Precisão posicional nominal de reprodução: 2,47 m; Propriedade: Câmara Municipal de Lisboa

Informação oro-hidrográfica tridimensional do concelho de Lisboa à escala 1:1.000, produzida pelo Consórcio Pregate, Lda/Valverde SIG, S.A. - Cobertura de 2011; Sistema de Referência: ETRS 89; Projeção cartográfica: Transversa de Mercator - Datum Altimétrico Cascais; Exatidão Posicional Altimétrica: +/-0,3m; Processo de Homologação n.º 2013-10-14/Proc. 233/DGT; Propriedade: Câmara Municipal de Lisboa

PROC. Nº 26/ PLUI/ 2012

0 10 30 60

1:2.000

JANEIRO 2014

18

Diretor Municipal - Arq.º Jorge Catarino
 Diretor de Departamento - Arq.º Paulo Prazeres Pais
 Chefe de Divisão - Arq.º Eduardo Campelo