




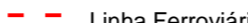

LEGENDA:

-  Limite do Plano
-  Limite Concelho de acordo com CAOP 2013
-  Limite das Freguesias de acordo com Decreto-Lei 56/2012



REDE METRO

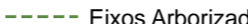

-  Linha Metro
-  Estação

REDE FERROVIÁRIA


-  Linha Ferroviária
-  Estação


REDE VIÁRIA

-  Rede Viária de 1º Nível - Rede Rodoviária Nacional Existente
-  Rede Viária de 1º Nível - Rede Municipal Existente
-  Rede Viária de 2º Nível - Rede Rodoviária Nacional Existente
-  Rede Viária de 2º Nível - Rede Municipal Existente
-  Rede Viária de 3º Nível Existente

-  Eixos Arborizados
-  Espaços Verdes

- 1 Mercado Benfica
- 2 Jardim
- 3 Parque Silva Porto
- 4 Portas de Benfica
- 5 Centro Comercial Colombo
- 6 Quinta da Granja
- 7 Estádio Pina Manique

-  Marcas de Nivelamento



CÂMARA MUNICIPAL DE LISBOA
DIREÇÃO MUNICIPAL DE PLANEAMENTO, REABILITAÇÃO E GESTÃO URBANÍSTICA
DEPARTAMENTO DE PLANEAMENTO E REABILITAÇÃO URBANA
DIVISÃO DE PLANEAMENTO TERRITORIAL

Revisão do Plano de Pormenor da zona Envolvente do Mercado de Benfica Proc.º 26/PLU/2012

PLANTA DE ENQUADRAMENTO

Equipa: Divisão de Planeamento Territorial

Director Municipal - Arq. Jorge Catarino
 Director de Departamento - Arq. Paulo Frizeres Pais
 Chefe de Divisão - Arq. Eduardo Campelo

0 50 100 200 Metros
 1:10.000
 JANEIRO 2014 **04**

Orofotocartografia do concelho de Lisboa a escala 1:1000, produzida pelo onórcio Progam, Lda/valverde SIG, S.A. - Cobertura de 2011; Sistema de Referência Planimétrica: ETRS 89; Projeção cartográfica: Transversa de Mercator; Exatidão Planimétrica (e.m.g.) $\leq 0,18m$; Processo de Homologação nº2013-10-14/Proc.233/DGT; Precisão posicional nominal de reprodução 0m; Propriedade: Câmara Municipal de Lisboa
 Informação geo-hidrográfica tridimensional do concelho de Lisboa a escala 1:1000, produzida pelo Consórcio pregale, Lda/valverde SIG, S.A. - Cobertura de 2011; Sistema de Referência ETRS 89; Projeção cartográfica: Transversa de Mercator - datum Altimétrico Cascais; Exatidão Posicional Altimétrica $\leq 0,3m$; Processo de Homologação nº2013-10-14/Proc.233/DGT; Propriedade Câmara Municipal de Lisboa.