









**LEGENDA:**

-  Limite da Área de Intervenção
-  Conjunto Edificado
-  Azinhagas
-  Núcleos de Interesse Histórico
-  Espaços Públicos Ribeirinhos
-  Cumeadas Principais
-  Vales e Frente Ribeirinha
-  Pontos de Vista
-  Zona de Risco da Área Industrial de Cabo Ruivo
-  Zona de Maior Risco Sísmico Sujeita a Condicionantes

**Revisão do Plano de Pormenor da Zona Envolvente do Mercado de Benfica  
Modelo Urbano**

 <p>DCIP Divisão de Coordenação de Instrumentos de Planeamento</p>	DESENHO N.º	10-A
	ESCALA	1:2000
<p><b>Planta de Ordenamento</b> Componentes Ambientais Urbanas II</p> <p><small>Cartografia Base: Carta Digital de Lisboa, CML Direção Municipal de Planeamento Urbano Director do Departamento de Planeamento Urbano - Arg.º Paulo Pais Chefe do Divisão de Coordenação de Instrumentos de Planeamento - Arg.º Eduardo Campelo</small></p>		<p>Setembro 2010</p> 
<p>DMPU - DPU - DCIP</p>		