

**LEGENDA:**

**USO DO SOLO**

**ESPAÇOS CONSOLIDADOS**





Espaços Centrais e Residenciais

-  Traçado Urbano A
-  Traçado Urbano B
-  Traçado Urbano C
-  Traçado Urbano D




Espaços de Actividades Económicas

-  Espaços de Actividades Económicas

Espaços Verdes



-  Recreio e Produção
-  Protecção e Conservação
-  Enquadramento a Infraestruturas
-  Ribeirinhos

Espaços de Uso Especial

-  Equipamentos
-  Infraestruturas
-  Ribeirinho

**ESPAÇOS A CONSOLIDAR**

Espaços Centrais e Residenciais

-  Espaços Centrais e Residenciais
-  Espaços Centrais e Residenciais - POLU



Espaços de Actividades Económicas

-  Espaços de Actividades Económicas

Espaços Verdes

-  Recreio e Produção

Espaços de Uso Especial

-  Equipamentos
-  Ribeirinho

**Revisão do Plano de Pormenor da Zona Envolvente do Mercado de Benfica**  
Modelo Urbano

	Divisão de Coordenação de Instrumentos de Planeamento	DESENHO N.º	08
		Revisão do PDM Extracto da Planta de Ordenamento - Qualificação do Espaço Urbano	ESCALA
<small>Com base no D.R. n.º 11/2009 Sistema de Coordenado: Hybrid-Gauss DATUM 73</small>		Outubro 2010	
<small>Direção Municipal de Planeamento Urbano Director do Departamento de Planeamento Urbano - Arq.º Paulo Pais Chefe do Dêbito de Coordenação de Instrumentos de Planeamento - Arq.º Eduardo Campelo</small>			