










-  Zona de Maior Risco Industrial
-  Zona de Maior Risco Sísmico
-  Conjunto Urbano Edificado
-  Azinhagas
-  Cumeadas Principais
-  Nucleos de Interesse Histórico
-  Espaço Público Ribeirinho
-  Vales e Frente Ribeirinha

-  Limite do Plano

PLANO DE PORMENOR BAIRRO ALTO E BICA

EXTRACTO DO PLANO DIRECTOR MUNICIPAL
PLANTA DE ORDENAMENTO

Componentes Ambientais II



CM - DMPU - DMCRU
Direcção Municipal de Planeamento Urbano
Direcção Municipal de Conservação e Reabilitação Urbana
IGESPAR - DRCLVT

DESENHO Nº	06
ESCALA	1:5.000
Abril 2010	