















LEGENDA

-  Limite da Área de Intervenção
-  Limite do Concelho

EXTRATO SERVIDÕES ADMINISTRATIVAS E RESTRIÇÕES DE UTILIDADE PÚBLICA II

- | | |
|--|--|
|  Património Mundial |  Zona de Proteção dos Imóveis |
|  Monumento Nacional |  Zona Especial de Proteção |
|  Conjunto de Interesse Público |  Zona Non Aedificandi |
|  Monumento de Interesse Público |  Imóveis de Interesse Municipal |
|  Imóveis de Interesse Público |  Imóveis em Vias para Interesse Municipal |
|  Imóveis em Vias de Classificação |  Zona de Proteção de Imóveis em Vias de Classificação Municipal |

 **CÂMARA MUNICIPAL DE LISBOA**
DMU | DP | Divisão de Planeamento Territorial

PLANO DE PORMENOR 1 - ZONA CENTRAL, PLATAFORMA PANORÂMICA
PLANTA DE CONDICIONANTES - SARUP II
- EXTRATO DO PDM EM VIGOR

Última atualização dos dados: Agosto de 2011
Última atualização gráfica: Agosto de 2011
Série Ortofotocartográfica Nacional à escala 1/10000 produzida pelo Instituto Geográfico Português, cobertura de 2007
Sistema de referência: PT-TM06/ETRS89; Elipsóide de referência: GRS80; Projeção cartográfica: Transversa de Mercator
Exatidão posicional: 2 m; Precisão posicional nominal de reprodução: 2.20 m

Director Municipal - Arq. Jorge Catarino
Director de Departamento - Arq. Paulo [redacted] Pais
Chefe de Divisão - Dra. Sara Bragança

0 55 110 220 M

1:10.000

outubro 2017

04.2