









LEGENDA

-  Limite da Área de Intervenção
-  Limite do Município

- EXTRATO SISTEMA DE VISTAS**
-  Sub-sistema de pontos dominantes
-  Sub-sistema de ângulos de visão
-  Subsistema de cumeadas principais
-  Subsistema de frente ribeirinha - sector ocidental
-  Subsistema de frente ribeirinha - sector oriental
-  Subsistema de Vales



CÂMARA MUNICIPAL DE LISBOA
DMU | DP | Divisão de Planeamento Territorial

PLANO DE PORMENOR 1 - ZONA CENTRAL, PLATAFORMA PANORÂMICA
PLANTA DE ORDENAMENTO - SISTEMA DE VISTAS
- EXTRATO DO PDM EM VIGOR

Última atualização dos dados: Agosto de 2011
Última atualização gráfica: Agosto de 2011
Série Ortofotocartográfica Nacional à escala 1/10000 produzida pelo Instituto Geográfico Português, cobertura de 2007
Sistema de referência: PT-TM06/ETRS89; Elipsóide de referência: GRS80; Projeção cartográfica: Transversa de Mercator
Exatidão posicional: 2 m; Precisão posicional nominal de reprodução: 2.20 m

Diretor Municipal - Arq. Jorge Catarino
Diretor de Departamento - Arq. Paulo Pais
Chefe de Divisão - Dra. Sara Bragança



1:10.000

outubro 2017

03.3