











**LEGENDA:**

-  Limite do Plano de Pormenor do Parque Mayer
-  Área Expectante e com Potencial Ligação ao Parque Mayer
-  Túnel da REFER
-  Túnel do Metropolitano
-  Imóveis Classificados pelo IPPAR
-  Imóveis em Vias Classificação pelo IPPAR
-  Imóveis Listados no IMP

- 46.54 Picadeiro do Antigo Colégio dos Nobres
- 46.72 Teatro Capitólio
- 46.73 Parque Mayer, entrada

-  ZEP-Zona Especial de Protecção conjunta dos imóveis classificado da Av.da Liberdade e área envolvente (ministério da Cultura, portaria 529/96, 1 de Outubro)
-  Áreas de Protecção a Imóveis classificados pelo I.P.P.A.R.

**Plano de Pormenor do Parque Mayer, Jardim Botânico, Edifícios da Politécnica e Zona Envolvente**  
**Servidões e outros Factores Condicionantes**

<b>DCIP</b>	<b>Divisão de Coordenação de Instrumentos de Planeamento</b>	
 <small>CMEL - DMPU - DPU</small>	DESENHO N.º	
	ESCALA	1:2000
	Outubro 2007	
<small>Director Municipal - Arq.º Fernando Pinto Coelho          Directora de Departamento - Arq.ª Maria João Sobral          Chefe de Divisão - Arq.ª Helena Simas</small>		