
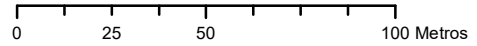
 Área do Plano
 Rede LisboaGás



CÂMARA MUNICIPAL DE LISBOA
 DMU | DPU | DPT

**PLANO DE PORMENOR DE REABILITAÇÃO URBANA
 JANELAS VERDES**

PLANTA DE INFRAESTRUTURAS - ABASTECIMENTO DE GÁS

Coordenador de equipa:
 José Guilherme Azevedo (Arq.)


Inês Pulido Pereira (Arq. paisagista)

Diretora Municipal: Dr^a Rosália Russo
 Diretor de Departamento: Arq. Paulo Prazeres Pais
 Chefe de Divisão: Arq. Luís Ruivo

Cartografia numérica vetorial à escala 1:1000, do concelho de Lisboa produzida pelo Consórcio Pregale, Lda / Valverde SIG, SA; Cobertura de 2011; Sistema de referência planimétrica: ETRS 89; Projeção cartográfica: Transversa de Mercator; exatidão planimétrica (e.m.q.) <= 0,18m; Processo de homologação nº 320/DGT, de 2015-08-17; Precisão posicional nominal de reprodução: 0,79 m; Propriedade: Câmara Municipal de Lisboa
 Informação oro-hidrográfica tridimensional à escala 1:1000 do concelho de Lisboa produzida por Município EM, SA; cobertura de 2016; Sistema de referência: ETRS 89; Projeção cartográfica: Transversa de Mercator; Datum altimétrico Cascais; exatidão posicional altimétrica <= 0,25m; Processo de homologação nº 416/DGT, de 2017-07-13; Propriedade: Câmara Municipal de Lisboa

-89000 431_3_24_2 E08	431_3_25_1 E09
431_3_24_4 D08	431_3_25_3 D09

Procº 08/PLU/2015
JUNHO 2020

N

01.16
 1:2 000