



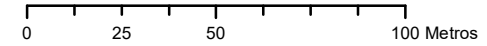


-  Área do Plano
-  Limite do Município
- Rede Viária**
-  Rede Viária de 3º Nível Existente
-  Estacionamento Zona C



CÂMARA MUNICIPAL DE LISBOA
DMU | DPU | DPT

**PLANO DE PORMENOR DE REABILITAÇÃO URBANA
JANELAS VERDES**

**PLANO DIRETOR MUNICIPAL - PLANTA DE ORDENAMENTO
ACESSIBILIDADE E TRANSPORTES**

Coordenador de equipa:
José Guilherme Azevedo (arq.)

Graca Azevedo (Arq.)

Diretor Municipal (DMU) - Dr.ª Rosália Russo
Diretor de Departamento (DPU) - Arq. Paulo Prazeres Pais
Chefe de Divisão (DPT) - Arq. Luis Ruivo

Série Ortofotocartográfica Nacional à escala 1/10000 produzida pelo Instituto Geográfico Português, cobertura de 2007.
Sistema de referência: PT-TM06/ETRS89; Elipsóide de referência: GRS80; Projeção cartográfica: Transversa de Mercator
Exatidão posicional: 2 m; Precisão posicional nominal de reprodução: 2.20 m
Propriedade: Direção-Geral do Território

| | |
|---------------|-----|
| -89000 E08 | E09 |
| D08 | D09 |

Procº 08/PLU/2015
JUNHO 2020

N
↑
1:2 000

02.07