




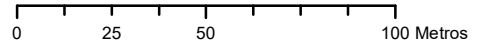


-  Área do Plano
-  Limite do Município
- Sistema de Drenagem**
-  Rede Principal
-  Sistema Intercetor Existente
-  Sistema Intercetor Proposto



CÂMARA MUNICIPAL DE LISBOA
DMU | DPU | DPT

**PLANO DE PORMENOR DE REABILITAÇÃO URBANA
JANELAS VERDES**

**PLANO DIRETOR MUNICIPAL - PLANTA DE ORDENAMENTO
CONDICIONANTES DE INFRAESTRUTURAS**

Coordenador de equipa:
José Guilherme Azevedo (arq.)

Graça Azevedo (Arq.)

Diretor Municipal (DMU) - Dr.ª Rosália Russo
Diretor de Departamento (DPU) - Arq. Paulo Prazeres Pais
Chefe de Divisão (DPT) - Arq. Luis Ruivo

Série Ortofotocartográfica Nacional à escala 1/10000 produzida pelo Instituto Geográfico Português, cobertura de 2007.
Sistema de referência: PT-TM06/ETRS89; Elipsóide de referência: GRS80; Projeção cartográfica: Transversa de Mercator
Exatidão posicional: 2 m; Precisão posicional nominal de reprodução: 2.20 m
Propriedade: Direção-Geral do Território

-89000 E08	E09
D08	D09

Procº 08/PLU/2015
JUNHO 2020

N
|
O

02.06

1:2 000