








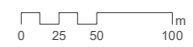



LEGENDA

-  Limite da Área de Intervenção
-  Limite das Freguesias CAOP 2020 Lisboa
- SISTEMA DE VISTAS**
-  Subsistema de pontos dominantes
-  Subsistema de ângulos de visão
-  Subsistema de cumeadas principais
-  Subsistema de frente ribeirinha-sector oriental
-  Subsistema de vales
-  Limite do Município

 <p>CÂMARA MUNICIPAL DE LISBOA DMU DPU Divisão de Planeamento Territorial</p>	I13	I14
	H13	H14
PLANO DE PORMENOR DA CALÇADA DAS LAJES	PROC. Nº 17/PLU/2013	
PLANTA DE ORDENAMENTO - SISTEMA DE VISTAS - EXTRATO DO PDM EM VIGOR		
Última atualização dos dados: Agosto de 2011 Última atualização gráfica: Agosto de 2011 <small>Série Ortofotocartográfica Nacional à escala 1/10000 produzida pelo Instituto Geográfico Português, cobertura de 2007 Sistema de referência: PT-TM06/ETRS89; Elipsóide de referência: GRS80; Projeção cartográfica: Transversa de Mercator Exatidão posicional: 2 m; Precisão posicional nominal de reprodução: 2.433 m</small>	1:5 000 	3.3
	ABRIL 2021	