







LEGENDA

-  Limite da Área de Intervenção
-  Limite do Município
-  Limite das Freguesias CAOP 2020 Lisboa




SERVIDÕES ADMINISTRATIVAS E RESTRIÇÕES DE UTILIDADE PÚBLICA

-  Ferrovias
-  Traçado Indicativo de Margem


SISTEMA DE INFRAESTRUTURAS DE ABASTECIMENTO DE ÁGUA

-  Canal do Alviela



CEMITÉRIOS

-  Cemitérios
-  Zona de Protecção de Cemitérios (Zona non Aedificandi - 10m)
-  Zona de Protecção de Cemitérios (40m)


ÁREAS SUJEITAS AO REGIME FLORESTAL

-  Regime Florestal Parcial


INSTALAÇÕES MILITARES

-  Imóveis Militares
-  Zona de Protecção dos Imóveis Militares


AEROPORTO HUMBERTO DELGADO

-  Servidão do Aeroporto de Lisboa

PRISÕES E ESTABELECIMENTOS TUTELARES DE MENORES

-  Estabelecimentos Tutelares de Menores

Administração do Porto de Lisboa

-  Área de Jurisdição da Administração do Porto de Lisboa



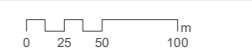
CÂMARA MUNICIPAL DE LISBOA
DMU | DPU | Divisão de Planeamento Territorial


| | |
|-----|-----|
| I13 | I14 |
| H13 | H14 |

PLANO DE PORMENOR DA CALÇADA DAS LAJES

PROC. Nº 17/PLU/2013

PLANTA DE ORDENAMENTO - SERVIDÕES ADMINISTRATIVAS E RESTRIÇÕES DE UTILIDADE PÚBLICA I - EXTRATO DO PDM EM VIGOR



1:5 000  **3.8**
ABRIL 2021

Ortofotocartografia do concelho de Lisboa, cedida pela Direção Geral do Território e produzida com base na cobertura aerofotográfica digital, de 2018, adquirida pelo Instituto de Financiamento da Agricultura e Pescas, I.P. (IFAP) - Sistema de Referenciação Planimétrica: PT-TM06/ETRS 89; Projeção cartográfica: Transversa de Mercator; Resolução espacial: 25 cm; Licenciamento da Direção Geral do Território (DGT) habilitado pelo protocolo de cooperação celebrado com o Instituto de Financiamento da Agricultura e Pescas, I.P. Precisão posicional nominal de reprodução: 1,407 m; Informação adicional encontra-se disponível em: <https://www.dgterritorio.gov.pt/cartografia/fotografia-aerea>