








LEGENDA

-  Limite da Área de Intervenção
-  Limite das Freguesia CAOP 2020 Lisboa
-  Limite do Município
- SISTEMA DE DRENAGEM**
-  Rede Principal
-  Sistema Intercetor Existente
-  Sistema Intercetor Proposto
-  Bacias de Retenção / Infiltração Pluvial



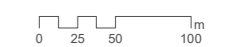
CÂMARA MUNICIPAL DE LISBOA
DMU | DPU | Divisão de Planeamento Territorial

I13	I14
H13	H14

PLANO DE PORMENOR DA CALÇADA DAS LAJES

PLANTA DE ORDENAMENTO - CONDICIONANTES DE INFRAESTRUTURAS
- EXTRATO DO PDM EM VIGOR

PROC. Nº 17/PLU/2013



1:5 000  **3.6**
ABRIL 2021

Última atualização dos dados: Agosto de 2011
Última atualização gráfica: Agosto de 2011
Série Ortofotocartográfica Nacional à escala 1/10000 produzida pelo Instituto Geográfico Português, cobertura de 2007
Sistema de referência: PT-TM06/ETRS89; Elipsóide de referência: GRS80; Projeção cartográfica: Transversa de Mercator
Exatidão posicional: 2 m; Precisão posicional nominal de reprodução: 2.433 m