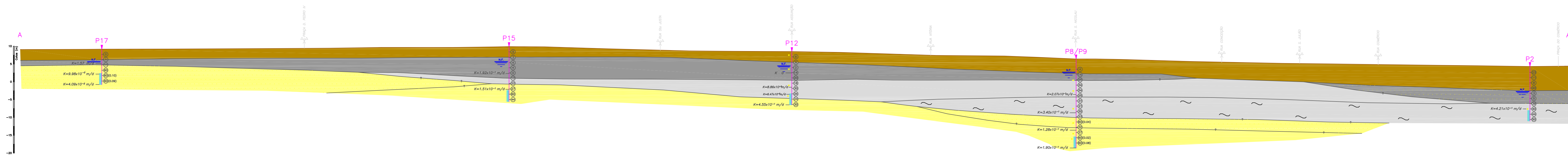
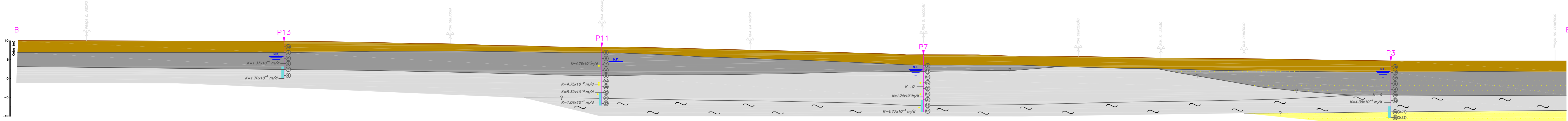


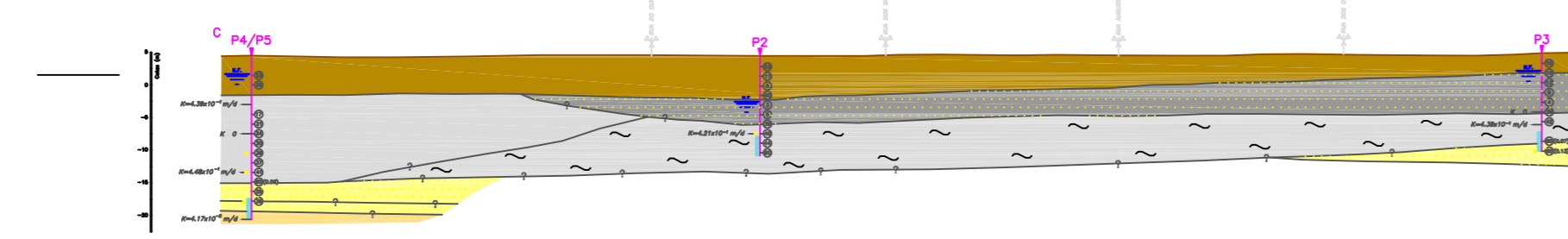
PERFIL PELA RUA DO OURO



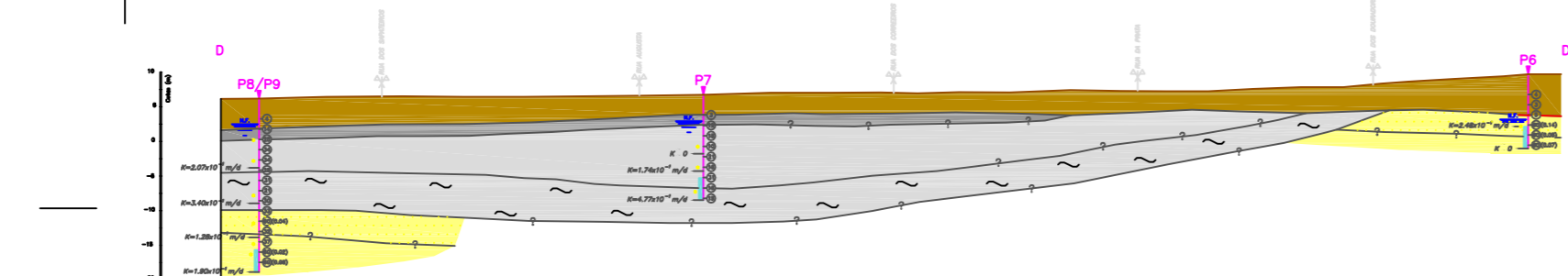
PERFIL PELA RUA AUGUSTA



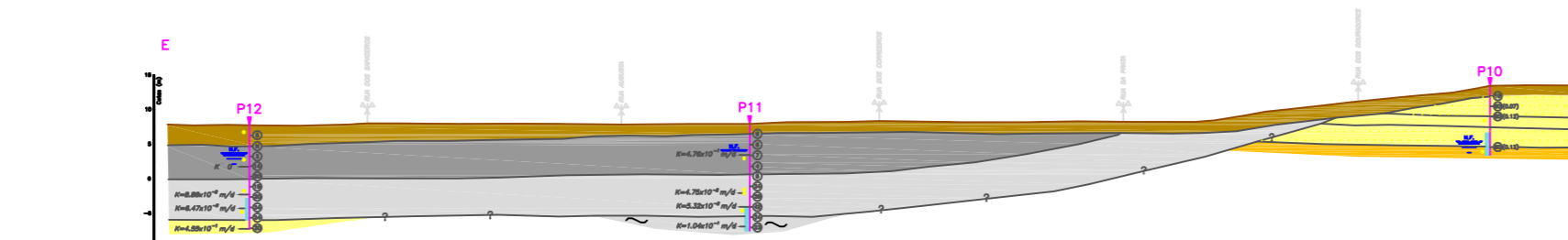
PERFIL PELA PRAÇA DO COMÉRCIO (Lado Poente)



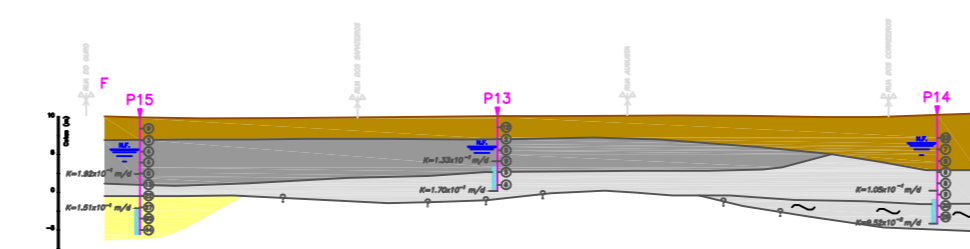
PERFIL PELA RUA DE S. NICOLAU



PERFIL PELA RUA DA ASSUNÇÃO



PERFIL PELA PRAÇA D. PEDRO IV. (ROSSO)



LEGENDA

- ATERRO ARGILO-ARENOSO COM FRAGMENTOS DE CERÂMICA } RECENTE
- LODO ACASTANHADO } ALUVIÃO } HOLOCÉNICO
- LODO ARENOSO CINZENTO ESCURO }
- AREIA FINA LODOSA ACINZENTADA }
- AREIA FINA ACASTANHADA }
- ARGILA ARENOSA AMARELADA } MIOCÉNICO
- ARGILA ACINZENTADA }
- CALCARENITO AMARELADO }
- AREIA MÉDIA ALARANJADA }

LIMITE LITOLÓGICO PROVÁVEL

- SONDAGEM
- NÍVEL FREÁTICO
- ENSAIO SPT
- NÚMERO DE PANÇADAS PARA A PENETRAÇÃO DE 0.30m: 12
- PENETRAÇÃO ATINGIDA COM 60 PANÇADAS: 0.20m
- PERMEABILIDADE (ENSAIO LUGENON)
- COLHEITA DE AMOSTRA
- POSIÇÃO DA CÂMARA PIEZOMÉTRICA

CÂMARA MUNICIPAL DE LISBOA

CONSULTORES PARA ESTUDOS DE GEOLOGIA E ENGENHARIA, LDA  
Rua General Ferreira Martins, 10 - 1.º A Alçôas 1495-137 Lisboa  
Telefone 21 410 82 86 Fax 21 410 80 71 Email geral@cege.pt

Proj.:	MONITORIZAÇÃO DE NÍVEIS FREÁTICOS DA BAIXA POMBALINA	Esc.: H=1/1000 - V=1/500
Des.:		H=1/500 (A-A', B-B')
Visto:	PERFIS GEOLÓGICOS INTERPRETATIVOS	Substitui: E-E', F-F'
Data:	ABRIL 2004	Des. n.: 1036/3