









LEGENDA

-  Limite da Área de Intervenção
-  Limite do Município

- EXTRATO SISTEMA DE VISTAS**
-  Sub-sistema de pontos dominantes
-  Sub-sistema de ângulos de visão
-  Subsistema de cumeadas principais
-  Subsistema de frente ribeirinha - sector ocidental
-  Subsistema de frente ribeirinha - sector oriental
-  Subsistema de Vales

 **CÂMARA MUNICIPAL DE LISBOA**
 DMU | DP | Divisão de Planeamento Territorial

ALTERAÇÃO DO PLANO DE PORMENOR DO ATERRO DA BOAVISTA NASCENTE

PLANTA DE ORDENAMENTO - SISTEMA DE VISTAS
 - EXTRATO DO PDM EM VIGOR

0 25 50 100 M

1:5.000

janeiro 2019

6.A3

Diretor Municipal - Arq. Jorge Catarino
 Diretor de Departamento - Arq. Paulo Prazeres Pais
 Chefe de Divisão - Dra. Sara Bragança