













LEGENDA

-  Limite da Área de Intervenção
-  Limite do Município

EXTRATO ESTRUTURA ECOLÓGICA MUNICIPAL

- | | | |
|---|--|---------------------------------|
|  | Sistema Corredores Estruturantes | Estrutura Ecológica Fundamental |
|  | Sistema Húmido | |
|  | Sistema Transição Fluvial Estuarino | |
|  | Espaços Verdes | Estrutura Ecológica Integrada |
|  | Espaços Verdes de Enquadramento a Áreas Edificadas | |
|  | Logradouro Verde Permeável a Preservar | |
|  | Eixos Arborizados | |
|  | Bacias de Retenção/ Infiltração Pluvial | |



CÂMARA MUNICIPAL DE LISBOA
DMU | DP | Divisão de Planeamento Territorial

ALTERAÇÃO DO PLANO DE PORMENOR DO ATERRO DA BOAVISTA NASCENTE

PLANTA DE ORDENAMENTO - ESTRUTURA ECOLÓGICA MUNICIPAL
- EXTRATO DO PDM EM VIGOR



1:5.000



janeiro 2019

6.A2

Diretor Municipal - Arq. Jorge Catarino
Diretor de Departamento - Arq. Paulo Prazeres Pais
Chefe de Divisão - Dra. Sara Bragança