








Legenda:

-  Limite do Plano
-  Zona de Maior Risco Industrial
-  Zona de Maior Risco Sísmico
-  Conjunto Urbano Edificado
-  Azinhagas
-  Cumeadas Principais
-  Nucleos de Interesse Histórico
-  Espaço Público Ribeirinho
-  Vales e Frente Ribeirinha

Termos de Referência - Alteração do Plano de Pormenor da Artilharia Um

DCIP Divisão de Coordenação de Instrumentos de Planeamento



CML - DMPU - DPU

Plano Director Municipal
Planta de Ordenamento
Componentes Ambientais II

DESENHO Nº	04
ESCALA	1: 2500
DATA	Março 2010