















































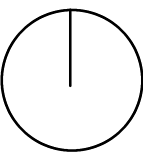


Legenda:

-  Limite do Plano
-  Área Histórica Habitacional
-  Área Histórica da Baixa
-  Quintas Integradas nas Áreas Históricas
-  Área Consolidada de Moradias
-  Área Consolidada de Edifícios de Utilização Colectiva Habitacional
-  Área Consolidada de Edifícios de Utilização Colectiva Terciária
-  Área Consolidada de Edifícios de Utilização Colectiva Mista
-  Área Consolidada Industrial
-  Área de Reconversão Urbanística Habitacional
-  Área de Reconversão Urbanística Mista
-  Área de Estruturação Urbanística Mista
-  Área de Estruturação Urbanística Habitacional
-  Área de Estruturação Urbanística Terciária
-  Área Verde de Recreio
-  Área Verde de Protecção
-  Área Verde de Produção
-  Quintas e Jardins Históricos
-  Quintas a Reconverter
-  Rede Rodoviária Fundamental - Túnel Existente
-  Rede Rodoviária Fundamental - Túnel Proposto
-  Rede Rodoviária Fundamental - Via Arterial Existente
-  Rede Rodoviária Fundamental - Via Arterial Proposta
-  Rede Rodoviária Fundamental - Via Principal Existente
-  Rede Rodoviária Fundamental - Via Principal Proposta
-  Área de Usos Especiais
-  Área de Equipamentos e Serviços Públicos
-  Área de Investigação e Tecnologia
-  Zona de Intervenção da EXPO 98
-  Área Canal Técnica
-  Área Canal Rodoviária Existente
-  Área Canal Rodoviária Proposta com Projecto
-  Área Canal Ferroviária Existente
-  Área Canal Rodoviária Proposta
-  Área Canal Ferroviária Proposta
-  Nós de Nível 1
-  Nós de Nível 2
-  Nós de Nível 3
-  Rede Ferroviária Pesada - Existente
-  Rede Ferroviária Pesada - Proposta
-  Rede Ferroviária Pesada - Túnel Existente
-  Rede Ferroviária Pesada - Túnel Proposto
-  Interface de mercadorias de nível 1
-  Interface de passageiros- Nível 1
-  Interface de passageiros- Nível 2
-  Interface de passageiros- Nível 3
-  Terminal de mercadorias
-  Terminal de passageiros



Termos de Referência - Alteração do Plano de Pormenor da Artilharia Um



Plano Director Municipal
Planta de Ordenamento
Classificação do Espaço Urbano

DESENHO Nº	02
ESCALA	1: 2500
DATA	Março 2010