









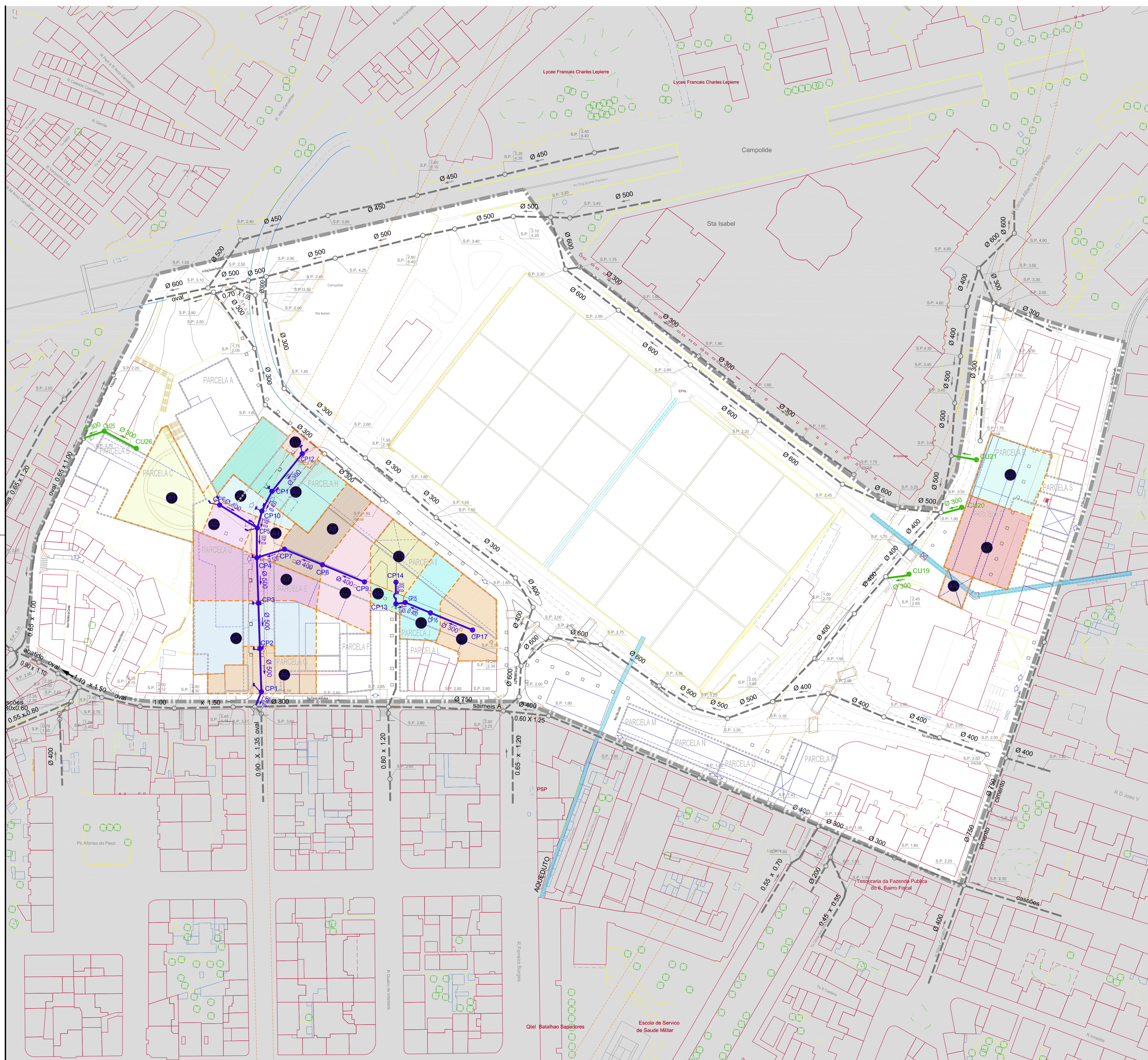
## NOTAS

1 - ESTE DESENHO DEVE SER CONSULTADO EM CONJUNTO COM OS PERFIS LONGITUDINAIS.

## SIMBOLOGIA

-  - REDE UNITÁRIA EXISTENTE
-  - REDE UNITÁRIA PROJECTADA
-  - REDE PLUVIAL PROJECTADA
-  - CÂMARA DE VISITA EXISTENTE (CU Ex "n")
-  - CÂMARA DE VISITA UNITÁRIA PROJECTADA (CU "n")
-  - CÂMARA DE VISITA PLUVIAL PROJECTADA (CP "n")
-  - SUMIDOURO PROJECTADO
-  - LIMITE DE PARCELA

BACIA	ÁREA (em m <sup>2</sup> )
A1	1853
A2	483
A3	476
A4	376
A5	2152
A6	1183
A7	1744
A8	1141
A9	2021
A10	232
A11	1498
A12	931
A13	192
A14	941
A15	1194
A16	248
A17	1533
A18	1270


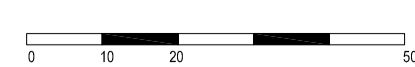


Plano de Pormenor das Amoreiras  
 Infraestruturas  
 Planta de Bacias

DCIP / DDU

Divisão de Coordenação de Instrumentos de Planeamento  
 Divisão de Desenvolvimento Urbano

DESENHO N.º 13.2  
 ESCALA 1:1000  
 Outubro 2010

Director de Departamento - Arq.º Paulo Prazeres Pais  
 Chefes de Divisão - Arq.º Eduardo Campos e Arq.º Pedro Brito Diniz