

Período entre 01/09/2019 e 30/09/2019

Local:


Freguesia:

Misericórdia

Morada:

Edif. 1 R das Chagas 14

Mapa Temporariamente
Indisponível



1501114007001

Identificação:

Processo: 1558/EDI/2019 Procedimento: Licença Data Entrada: 03-09-2019
Operação Urbanística: Obras de Conservação
Serviço: Departamento de Licenciamento Urbanístico

Caracterização Urbanística:

Uso Dominante: Habitação - Familiar Área de Construção (m2):

Condicionantes e Instrumentos de Planeamento (resultantes de intersecção cartográfica):

Carta Municipal do Património :

CMP - Conjuntos Arquitetónicos - Código IMP: 15.73

Ficha dos processos de obras particulares entrados na CMLisboa em imóveis da Carta Municipal do Património

Período entre 01/09/2019 e 30/09/2019

Local:

Freguesia:

Misericórdia

Morada:

Edif. 1 R da Cruz dos Poiais 72

Mapa Temporariamente
Indisponível



2201206001001

Identificação:

Processo:	1569/EDI/2019	Procedimento:	Licença	Data Entrada:	05-09-2019
Operação Urbanística:	Alteração (Alterações Exteriores)				
Serviço:	Divisão de Projectos de Edifícios				

Caracterização Urbanística:

Uso Dominante:	Habitação - Familiar	Área de Construção (m2):	3484.49
----------------	----------------------	--------------------------	---------

Condicionantes e Instrumentos de Planeamento (resultantes de intersecção cartográfica):

Carta Municipal do Património :

CMP - Imóveis - Código IMP: 22.32

Ficha dos processos de obras particulares entrados na CMLisboa em imóveis da Carta Municipal do Património

Período entre 01/09/2019 e 30/09/2019

Local:

Freguesia:

Santa Maria Maior

Morada:

Edif. 1 Pc D. Pedro IV 62-68

Mapa Temporariamente
Indisponível



3100409005001

Identificação:

Processo:	1571/EDI/2019	Procedimento:	Licença	Data Entrada:	05-09-2019
Operação Urbanística:	Alteração Durante a Execução da Obra (Alteração ao projecto de arquitectura)				
Serviço:	Divisão de Projectos de Edifícios				

Caracterização Urbanística:

Uso Dominante:	Hotelaria - Hotel	Área de Construção (m2):	2394.85
----------------	-------------------	--------------------------	---------

Condicionantes e Instrumentos de Planeamento (resultantes de intersecção cartográfica):

Carta Municipal do Património :

CMP - Conjuntos Arquitetónicos - Código IMP: 31.24

Ficha dos processos de obras particulares entrados na CMLisboa em imóveis da Carta Municipal do Património

Período entre 01/09/2019 e 30/09/2019

Local:

Freguesia:

Avenidas Novas

Morada:

Edif. 1 R Ramalho Ortigão 35-35B

Mapa Temporariamente
Indisponível



5000201028001

Identificação:

Processo:	1572/EDI/2019	Procedimento:	Licença	Data Entrada:	05-09-2019
Operação Urbanística:	Alteração (Alterações Interiores)				
Serviço:	Departamento de Licenciamento Urbanístico				

Caracterização Urbanística:

Uso Dominante:	Habitação - Familiar	Área de Construção (m2):	860.22
----------------	----------------------	--------------------------	--------

Condicionantes e Instrumentos de Planeamento (resultantes de intersecção cartográfica):

Carta Municipal do Património :

CMP - Conjuntos Arquitetónicos - Código IMP: 50.02

Ficha dos processos de obras particulares entrados na CMLisboa em imóveis da Carta Municipal do Património

Período entre 01/09/2019 e 30/09/2019

Local:

Freguesia:

Avenidas Novas

Morada:

Edif. 1 Av Ressano Garcia 16-16B

Mapa Temporariamente
Indisponível



5000201019001

Identificação:

Processo:	1574/EDI/2019	Procedimento:	Homologação	Data Entrada:	06-09-2019
Operação Urbanística:	Informação Prévia				
Serviço:	Departamento de Licenciamento Urbanístico				

Caracterização Urbanística:

Uso Dominante:	Habitação - Familiar	Área de Construção (m2):	
----------------	----------------------	--------------------------	--

Condicionantes e Instrumentos de Planeamento (resultantes de intersecção cartográfica):

Carta Municipal do Património :

CMP - Conjuntos Arquitetónicos - Código IMP: 50.02

Período entre 01/09/2019 e 30/09/2019

Local:

Freguesia:

Avenidas Novas

Morada:

Edif. 1 Av Praia da Vitória 48-48A

Mapa Temporariamente
Indisponível



5000609021001

Identificação:

Processo:	1576/EDI/2019	Procedimento:	Licença	Data Entrada:	06-09-2019
Operação Urbanística:	Ampliação				
Serviço:	Departamento de Licenciamento Urbanístico				

Caracterização Urbanística: (corresponde à diferença entre o existente e o proposto)

Uso Dominante:	Habitação - Familiar	Área de Construção (m2):	9870.00
----------------	----------------------	--------------------------	---------

Condicionantes e Instrumentos de Planeamento (resultantes de intersecção cartográfica):

Carta Municipal do Património :

CMP - Conjuntos Arquitetónicos - Código IMP: 50.46

Ficha dos processos de obras particulares entrados na CMLisboa em imóveis da Carta Municipal do Património

Período entre 01/09/2019 e 30/09/2019

Local:

Freguesia:

Arroios

Morada:

Edif. 1 Tv de Dona Estefânia 18-18A

Mapa Temporariamente
Indisponível



4402401023001

Identificação:

Processo:	1579/EDI/2019	Procedimento:	Comunicação Prévia	Data Entrada:	09-09-2019
Operação Urbanística:	Alteração (Alterações Interiores)				
Serviço:	Departamento de Licenciamento Urbanístico				

Caracterização Urbanística:

Uso Dominante:	Habitação - Familiar	Área de Construção (m2):	409.20
----------------	----------------------	--------------------------	--------

Condicionantes e Instrumentos de Planeamento (resultantes de intersecção cartográfica):

Carta Municipal do Património :

CMP - Conjuntos Arquitetónicos - Código IMP: 44.119

CMP - Conjuntos Arquitetónicos - Código IMP: 44.120

Período entre 01/09/2019 e 30/09/2019

Local:

Freguesia:

Arroios

Morada:

Edif. 1 R Palmira 8-12

Mapa Temporariamente
Indisponível



0602502002001

Identificação:

Processo: 1581/EDI/2019 Procedimento: Comunicação Prévia Data Entrada: 09-09-2019

Operação Urbanística: Alteração (Alterações Interiores)

Serviço: Departamento de Licenciamento Urbanístico

Caracterização Urbanística:

Uso Dominante: Habitação - Familiar Área de Construção (m2): 1925.00

Condicionantes e Instrumentos de Planeamento (resultantes de intersecção cartográfica):

Carta Municipal do Património :

CMP - Imóveis - Código IMP: 06.68

Ficha dos processos de obras particulares entrados na CMLisboa em imóveis da Carta Municipal do Património

Período entre 01/09/2019 e 30/09/2019

Local:

Freguesia:

Estrela

Morada:

Edif. 1 R do Machadinho -22

Mapa Temporariamente
Indisponível



3701101004001

Identificação:

Processo:	1588/EDI/2019	Procedimento:	Licença	Data Entrada:	10-09-2019
Operação Urbanística:	Ampliação				
Serviço:	Departamento de Licenciamento Urbanístico				

Caracterização Urbanística: (corresponde à diferença entre o existente e o proposto)

Uso Dominante:	Habitação - Familiar	Área de Construção (m2):	3001.39
----------------	----------------------	--------------------------	---------

Condicionantes e Instrumentos de Planeamento (resultantes de intersecção cartográfica):

Carta Municipal do Património :

CMP - Logradouros - Código IMP: 37.09

CMP - Imóveis - Código IMP: 37.09

Período entre 01/09/2019 e 30/09/2019

Local:

Freguesia:

São Vicente

Morada:

Edif. 1 R da Bela Vista à Graça 71-71A, 71 1º Esq

Edif. 1 R da Bela Vista à Graça 71-71A, 71 R/C Dto

Edif. 1 R da Bela Vista à Graça 71-71A, 71A R/C

Mapa Temporariamente Indisponível



1602101021001

Identificação:

Processo: 1589/EDI/2019 Procedimento: Licença Data Entrada: 11-09-2019

Operação Urbanística: Ampliação

Serviço: Departamento de Licenciamento Urbanístico

Caracterização Urbanística: (corresponde à diferença entre o existente e o proposto)

Uso Dominante: Habitação - Familiar Área de Construção (m2): 330.12

Condicionantes e Instrumentos de Planeamento (resultantes de intersecção cartográfica):

Carta Municipal do Património :

CMP - Imóveis - Código IMP: 16.39

Ficha dos processos de obras particulares entrados na CMLisboa em imóveis da Carta Municipal do Património

Período entre 01/09/2019 e 30/09/2019

Local:

Freguesia:

Alvalade

Morada:

Edif. 1 Av Almirante Gago Coutinho 89

Mapa Temporariamente
Indisponível



4202604100001

Identificação:

Processo:	1601/EDI/2019	Procedimento:	Licença	Data Entrada:	13-09-2019
Operação Urbanística:	Alteração (Alterações Exteriores)				
Serviço:	Departamento de Licenciamento Urbanístico				

Caracterização Urbanística:

Uso Dominante:	Habitação - Familiar	Área de Construção (m2):	779.45
----------------	----------------------	--------------------------	--------

Condicionantes e Instrumentos de Planeamento (resultantes de intersecção cartográfica):

Carta Municipal do Património :

CMP - Conjuntos Arquitetónicos - Código IMP: 42.07

Ficha dos processos de obras particulares entrados na CMLisboa em imóveis da Carta Municipal do Património

Período entre 01/09/2019 e 30/09/2019

Local:

Freguesia:

Marvila

Morada:

Edif. 1 Av Marechal Gomes da Costa Lote 9

Mapa Temporariamente
Indisponível



2109301157001

Identificação:

Processo:	1602/EDI/2019	Procedimento:	Homologação	Data Entrada:	13-09-2019
Operação Urbanística:	Informação Prévia				
Serviço:	Divisão de Projectos de Edifícios				

Caracterização Urbanística:

Uso Dominante:	Habitação - Familiar	Área de Construção (m2):	
----------------	----------------------	--------------------------	--

Condicionantes e Instrumentos de Planeamento (resultantes de intersecção cartográfica):

Carta Municipal do Património :

CMP - Logradouros - Código IMP: 21.07

CMP - Imóveis - Código IMP: 21.07

Ficha dos processos de obras particulares entrados na CMLisboa em imóveis da Carta Municipal do Património

Período entre 01/09/2019 e 30/09/2019

Local:

Freguesia:

Areiro

Morada:

Edif. 1 Av de António José de Almeida 20-20A

Mapa Temporariamente
Indisponível



4302509007001

Identificação:

Processo:	1605/EDI/2019	Procedimento:	Licença	Data Entrada:	13-09-2019
Operação Urbanística:	Alteração Durante a Execução da Obra (Alteração ao projecto de arquitectura)				
Serviço:	Departamento de Licenciamento Urbanístico				

Caracterização Urbanística:

Uso Dominante:	Habitação - Familiar	Área de Construção (m2):	890.35
----------------	----------------------	--------------------------	--------

Condicionantes e Instrumentos de Planeamento (resultantes de intersecção cartográfica):

Carta Municipal do Património :

CMP - Conjuntos Arquitetónicos - Código IMP: 43.15

Ficha dos processos de obras particulares entrados na CMLisboa em imóveis da Carta Municipal do Património

Período entre 01/09/2019 e 30/09/2019

Local:


Freguesia:

Penha de França

Morada:

Edif. 1 Pc António Sardinha 10

Mapa Temporariamente
Indisponível



2501301135001

Identificação:

Processo:	1607/EDI/2019	Procedimento:	Licença	Data Entrada:	16-09-2019
Operação Urbanística:	Alteração (Alterações Exteriores)				
Serviço:	Departamento de Licenciamento Urbanístico				

Caracterização Urbanística:

Uso Dominante:	Habitação - Familiar	Área de Construção (m2):	914.60
----------------	----------------------	--------------------------	--------

Condicionantes e Instrumentos de Planeamento (resultantes de intersecção cartográfica):

Carta Municipal do Património :

CMP - Conjuntos Arquitetónicos - Código IMP: 25.13

CMP - Conjuntos Arquitetónicos - Código IMP: 25.27

Período entre 01/09/2019 e 30/09/2019

Local:

Freguesia:

Santa Maria Maior

Morada:

Edif. 1 R da Prata 104-114

Edif. 2 R da Prata 88-92

Edif. 3 R da Prata 94-102

Mapa Temporariamente Indisponível



4800213006001

Identificação:

Processo: 1612/EDI/2019 Procedimento: Licença Data Entrada: 16-09-2019

Operação Urbanística: Alteração Durante a Execução da Obra (Alteração ao projecto de arquitectura)

Serviço: Divisão de Projectos de Edifícios

Caracterização Urbanística:

Uso Dominante: Hotelaria - Hotel Área de Construção (m2): 3313.00

Condicionantes e Instrumentos de Planeamento (resultantes de intersecção cartográfica):

Carta Municipal do Património :

CMP - Conjuntos Arquitetónicos - Código IMP: 48.124

Ficha dos processos de obras particulares entrados na CMLisboa em imóveis da Carta Municipal do Património

Período entre 01/09/2019 e 30/09/2019

Local:

Freguesia:

Estrela

Morada:

Edif. 1 R Garcia de Orta 51-53

Mapa Temporariamente
Indisponível



3701701009001

Identificação:

Processo:	1614/EDI/2019	Procedimento:	Licença	Data Entrada:	16-09-2019
Operação Urbanística:	Alteração (Alterações Exteriores)				
Serviço:	Departamento de Licenciamento Urbanístico				

Caracterização Urbanística:

Uso Dominante:	Habitação - Familiar	Área de Construção (m2):	1031.30
----------------	----------------------	--------------------------	---------

Condicionantes e Instrumentos de Planeamento (resultantes de intersecção cartográfica):

Carta Municipal do Património :

CMP - Logradouros - Código IMP: 37.54

CMP - Imóveis - Código IMP: 37.54

Período entre 01/09/2019 e 30/09/2019

Local:


Freguesia:

Santa Maria Maior

Morada:

Edif. 1 R Augusta 187-197

Mapa Temporariamente
Indisponível



4800116003001

Identificação:

Processo:	1616/EDI/2019	Procedimento:	Licença	Data Entrada:	16-09-2019
Operação Urbanística:	Alteração (Alterações Exteriores)				
Serviço:	Departamento de Licenciamento Urbanístico				

Caracterização Urbanística:

Uso Dominante:	Habitação - Familiar	Área de Construção (m2):	2414.00
----------------	----------------------	--------------------------	---------

Condicionantes e Instrumentos de Planeamento (resultantes de intersecção cartográfica):

Carta Municipal do Património :

CMP - Imóveis - Código IMP: 48.65

Ficha dos processos de obras particulares entrados na CMLisboa em imóveis da Carta Municipal do Património

Período entre 01/09/2019 e 30/09/2019

Local:


Freguesia:

Avenidas Novas

Morada:

Edif. 1 Av Visconde de Valmor 25

Mapa Temporariamente
Indisponível



2304901004001

Identificação:

Processo:	1618/EDI/2019	Procedimento:	Licença	Data Entrada:	16-09-2019
Operação Urbanística:	Ampliação				
Serviço:	Departamento de Licenciamento Urbanístico				

Caracterização Urbanística: (corresponde à diferença entre o existente e o proposto)

Uso Dominante:	Habitação - Familiar	Área de Construção (m2):	2030.00
----------------	----------------------	--------------------------	---------

Condicionantes e Instrumentos de Planeamento (resultantes de intersecção cartográfica):

Carta Municipal do Património :

CMP - Logradouros - Código IMP: 23.52

CMP - Imóveis - Código IMP: 23.52

Período entre 01/09/2019 e 30/09/2019

Local:

Freguesia:

Santa Maria Maior

Morada:

Edif. 1 R Augusta 39-41

Mapa Temporariamente
Indisponível



4800125007001

Identificação:

Processo:	1617/EDI/2019	Procedimento:	Licença	Data Entrada:	16-09-2019
Operação Urbanística:	Alteração (Alterações Interiores)				
Serviço:	Departamento de Licenciamento Urbanístico				

Caracterização Urbanística:

Uso Dominante:	Comércio - Comércio a Retalho	Área de Construção (m2):	1110.00
----------------	-------------------------------	--------------------------	---------

Condicionantes e Instrumentos de Planeamento (resultantes de intersecção cartográfica):

Carta Municipal do Património :

CMP - Imóveis - Código IMP: 48.88

Ficha dos processos de obras particulares entrados na CMLisboa em imóveis da Carta Municipal do Património

Período entre 01/09/2019 e 30/09/2019

Local:

Freguesia:

Santa Maria Maior

Morada:

Edif. 1 Lg de São Carlos 8-10

Mapa Temporariamente
Indisponível



2000103006001

Identificação:

Processo:	1622/EDI/2019	Procedimento:	Licença	Data Entrada:	17-09-2019
Operação Urbanística:	Alteração (Alterações Interiores)				
Serviço:	Departamento de Licenciamento Urbanístico				

Caracterização Urbanística:

Uso Dominante:	Habitação - Familiar	Área de Construção (m2):	1298.28
----------------	----------------------	--------------------------	---------

Condicionantes e Instrumentos de Planeamento (resultantes de intersecção cartográfica):

Carta Municipal do Património :

CMP - Conjuntos Arquitetónicos - Código IMP: 20.11

Ficha dos processos de obras particulares entrados na CMLisboa em imóveis da Carta Municipal do Património

Período entre 01/09/2019 e 30/09/2019

Local:

Freguesia:

Avenidas Novas

Morada:

Edif. 1 R Rodrigo da Fonseca 88-88A

Mapa Temporariamente
Indisponível



5001308004001

Identificação:

Processo:	1630/EDI/2019	Procedimento:	Licença	Data Entrada:	18-09-2019
Operação Urbanística:	Alteração (Alterações Exteriores)				
Serviço:	Divisão de Projectos de Edifícios				

Caracterização Urbanística:

Uso Dominante:	Hotelaria - Hotel	Área de Construção (m2):	820.00
----------------	-------------------	--------------------------	--------

Condicionantes e Instrumentos de Planeamento (resultantes de intersecção cartográfica):

Carta Municipal do Património :

CMP - Conjuntos Arquitetónicos - Código IMP: 50.55

Ficha dos processos de obras particulares entrados na CMLisboa em imóveis da Carta Municipal do Património

Período entre 01/09/2019 e 30/09/2019

Local:

Freguesia:

Areiro

Morada:

Edif. 1 Pc de Londres 7-7B, 7 2º Dto

Mapa Temporariamente
Indisponível



4301601024001

Identificação:

Processo: 1631/EDI/2019 Procedimento: Comunicação Prévia Data Entrada: 18-09-2019
Operação Urbanística: Alteração (Alterações Interiores)
Serviço: Departamento de Licenciamento Urbanístico

Caracterização Urbanística:

Uso Dominante: Habitação - Familiar Área de Construção (m2): 2450.00

Condicionantes e Instrumentos de Planeamento (resultantes de intersecção cartográfica):

Carta Municipal do Património :

CMP - Conjuntos Arquitetónicos - Código IMP: 43.08

CMP - Conjuntos Arquitetónicos - Código IMP: 43.13

Ficha dos processos de obras particulares entrados na CMLisboa em imóveis da Carta Municipal do Património

Período entre 01/09/2019 e 30/09/2019

Local:

Freguesia:

Marvila

Morada:

Edif. 1 R Capitão Leitão 46-48

Mapa Temporariamente
Indisponível



2108601153001

Identificação:

Processo:	1636/EDI/2019	Procedimento:	Comunicação Prévia	Data Entrada:	19-09-2019
Operação Urbanística:	Alteração (Alterações Exteriores)				
Serviço:	Departamento de Licenciamento Urbanístico				

Caracterização Urbanística:

Uso Dominante:	Habitação - Familiar	Área de Construção (m2):	487.00
----------------	----------------------	--------------------------	--------

Condicionantes e Instrumentos de Planeamento (resultantes de intersecção cartográfica):

Carta Municipal do Património :

CMP - Logradouros - Código IMP: 21.77
CMP - Conjuntos Arquitetónicos - Código IMP: 21.78
CMP - Imóveis - Código IMP: 21.77

Período entre 01/09/2019 e 30/09/2019

Local:

Freguesia:

Arroios

Morada:

Edif. 1 R Quirino da Fonseca 17-17B

Mapa Temporariamente
Indisponível



4404302004001

Identificação:

Processo:	1637/EDI/2019	Procedimento:	Licença	Data Entrada:	19-09-2019
Operação Urbanística:	Ampliação				
Serviço:	Departamento de Licenciamento Urbanístico				

Caracterização Urbanística: (corresponde à diferença entre o existente e o proposto)

Uso Dominante:	Habitação - Familiar	Área de Construção (m2):	1832.00
----------------	----------------------	--------------------------	---------

Condicionantes e Instrumentos de Planeamento (resultantes de intersecção cartográfica):

Carta Municipal do Património :

CMP - Logradouros - Código IMP: 44.78

CMP - Conjuntos Arquitetónicos - Código IMP: 44.76

Ficha dos processos de obras particulares entrados na CMLisboa em imóveis da Carta Municipal do Património

Período entre 01/09/2019 e 30/09/2019

Local:

Freguesia:

Beato

Morada:

Edif. 1 R do Grilo 117

Mapa Temporariamente
Indisponível

0702007141001

Identificação:

Processo:	1638/EDI/2019	Procedimento:	Licença	Data Entrada:	19-09-2019
Operação Urbanística:	Ampliação				
Serviço:	Divisão de Projectos de Edifícios				

Caracterização Urbanística: (corresponde à diferença entre o existente e o proposto)

Uso Dominante:	Comércio - Comércio a Retalho	Área de Construção (m2):	1371.40
----------------	-------------------------------	--------------------------	---------

Condicionantes e Instrumentos de Planeamento (resultantes de intersecção cartográfica):

Carta Municipal do Património :

CMP - Conjuntos Arquitetónicos - Código IMP: 07.37

CMP - Imóveis - Código IMP: 07.37A

Período entre 01/09/2019 e 30/09/2019

Local:

Freguesia:

Arroios

Morada:

Edif. 1 R António Pedro 42

Mapa Temporariamente
Indisponível



4401901005001

Identificação:

Processo: 1639/EDI/2019 Procedimento: Licença Data Entrada: 19-09-2019

Operação Urbanística: Ampliação

Serviço: Departamento de Licenciamento Urbanístico

Caracterização Urbanística: (corresponde à diferença entre o existente e o proposto)

Uso Dominante: Habitação - Familiar Área de Construção (m2): 1326.13

Condicionantes e Instrumentos de Planeamento (resultantes de intersecção cartográfica):

Carta Municipal do Património :

CMP - Conjuntos Arquitetónicos - Código IMP: 44.102

Ficha dos processos de obras particulares entrados na CMLisboa em imóveis da Carta Municipal do Património

Período entre 01/09/2019 e 30/09/2019

Local:


Freguesia:

Penha de França

Morada:

Edif. 1 R Visconde de Juromenha 12

Mapa Temporariamente
Indisponível



2500702061001

Identificação:

Processo:	1640/EDI/2019	Procedimento:	Licença	Data Entrada:	20-09-2019
Operação Urbanística:	Alteração (Alterações Interiores)				
Serviço:	Departamento de Licenciamento Urbanístico				

Caracterização Urbanística:

Uso Dominante:	Habitação - Familiar	Área de Construção (m2):	378.70
----------------	----------------------	--------------------------	--------

Condicionantes e Instrumentos de Planeamento (resultantes de intersecção cartográfica):

Carta Municipal do Património :

CMP - Conjuntos Arquitetónicos - Código IMP: 25.13

Período entre 01/09/2019 e 30/09/2019

Local:

Freguesia:

Santo António

Morada:

Edif. 1 Cc do Lavra 15, 15 2º Dto

Mapa Temporariamente Indisponível



4501101058001

Identificação:

Processo: 1643/EDI/2019 Procedimento: Licença Data Entrada: 20-09-2019

Operação Urbanística: Ampliação

Serviço: Departamento de Licenciamento Urbanístico

Caracterização Urbanística: (corresponde à diferença entre o existente e o proposto)

Uso Dominante: Habitação - Familiar Área de Construção (m2): 883.26

Condicionantes e Instrumentos de Planeamento (resultantes de intersecção cartográfica):

Carta Municipal do Património :

CMP - Conjuntos Arquitetónicos - Código IMP: 45.25

Ficha dos processos de obras particulares entrados na CMLisboa em imóveis da Carta Municipal do Património

Período entre 01/09/2019 e 30/09/2019

Local:

Freguesia:

Parque das Nações

Morada:

Edif. 1 R do Bojador 2.15.01, 2.15.01.107 R/C Loja

Mapa Temporariamente
Indisponível



3308501024001

Identificação:

Processo:	1646/EDI/2019	Procedimento:	Licença	Data Entrada:	20-09-2019
Operação Urbanística:	Alteração (Alterações Exteriores)				
Serviço:	Departamento de Licenciamento Urbanístico				

Caracterização Urbanística:

Uso Dominante:	Habitação - Familiar	Área de Construção (m2):	454.56
----------------	----------------------	--------------------------	--------

Condicionantes e Instrumentos de Planeamento (resultantes de intersecção cartográfica):

Carta Municipal do Património :

CMP - Conjuntos Arquitetónicos - Código IMP: 33.58

Ficha dos processos de obras particulares entrados na CMLisboa em imóveis da Carta Municipal do Património

Período entre 01/09/2019 e 30/09/2019

Local:

Freguesia:

Santo António

Morada:

Edif. 1 R Tenente Raúl Cascais 10

Mapa Temporariamente
Indisponível



4601206120001

Identificação:

Processo:	1648/EDI/2019	Procedimento:	Licença	Data Entrada:	20-09-2019
Operação Urbanística:	Ampliação				
Serviço:	Departamento de Licenciamento Urbanístico				

Caracterização Urbanística: (corresponde à diferença entre o existente e o proposto)

Uso Dominante:	Habitação - Familiar	Área de Construção (m2):	763.24
----------------	----------------------	--------------------------	--------

Condicionantes e Instrumentos de Planeamento (resultantes de intersecção cartográfica):

Carta Municipal do Património :

CMP - Logradouros - Código IMP: 46.45

Período entre 01/09/2019 e 30/09/2019

Local:

Freguesia:

Arroios

Morada:

Edif. 1 R de Macau 5

Mapa Temporariamente Indisponível



0602103010001

Identificação:

Processo: 1656/EDI/2019 Procedimento: Comunicação Prévia Data Entrada: 23-09-2019

Operação Urbanística: Alteração (Alterações Interiores)

Serviço: Departamento de Licenciamento Urbanístico

Caracterização Urbanística:

Uso Dominante: Habitação - Familiar Área de Construção (m2): 1166.75

Condicionantes e Instrumentos de Planeamento (resultantes de intersecção cartográfica):

Carta Municipal do Património :

CMP - Conjuntos Arquitetónicos - Código IMP: 06.02

Período entre 01/09/2019 e 30/09/2019

Local:

Freguesia:

Arroios

Morada:

Edif. 1 R Maria da Fonte 22-24

Mapa Temporariamente
Indisponível



0601601100001

Identificação:

Processo:	1659/EDI/2019	Procedimento:	Comunicação Prévia	Data Entrada:	23-09-2019
Operação Urbanística:	Alteração Durante a Execução da Obra (Alteração ao projecto de arquitectura)				
Serviço:	Departamento de Licenciamento Urbanístico				

Caracterização Urbanística:

Uso Dominante:	Habitação - Familiar	Área de Construção (m2):	838.62
----------------	----------------------	--------------------------	--------

Condicionantes e Instrumentos de Planeamento (resultantes de intersecção cartográfica):

Carta Municipal do Património :

CMP - Logradouros - Código IMP: 06.37

CMP - Imóveis - Código IMP: 06.37

Ficha dos processos de obras particulares entrados na CMLisboa em imóveis da Carta Municipal do Património

Período entre 01/09/2019 e 30/09/2019

Local:

Freguesia:

Santa Maria Maior

Morada:

Edif. 1 R das Pedras Negras 3

Mapa Temporariamente
Indisponível



5200303001001

Identificação:

Processo:	1666/EDI/2019	Procedimento:	Licença	Data Entrada:	24-09-2019
Operação Urbanística:	Alteração (Alterações Interiores)				
Serviço:	Departamento de Licenciamento Urbanístico				

Caracterização Urbanística:

Uso Dominante:	Habitação - Familiar	Área de Construção (m2):	2868.14
----------------	----------------------	--------------------------	---------

Condicionantes e Instrumentos de Planeamento (resultantes de intersecção cartográfica):

Carta Municipal do Património :

CMP - Conjuntos Arquitetónicos - Código IMP: 52.44

Ficha dos processos de obras particulares entrados na CMLisboa em imóveis da Carta Municipal do Património

Período entre 01/09/2019 e 30/09/2019

Local:

Freguesia:

Arroios

Morada:

Edif. 1 Tv da Escola Araújo 8-14

Mapa Temporariamente
Indisponível



4402702023001

Identificação:

Processo:	1673/EDI/2019	Procedimento:	Homologação	Data Entrada:	25-09-2019
Operação Urbanística:	Informação Prévia				
Serviço:	Departamento de Licenciamento Urbanístico				

Caracterização Urbanística:

Uso Dominante:	Habitação - Familiar	Área de Construção (m2):	
----------------	----------------------	--------------------------	--

Condicionantes e Instrumentos de Planeamento (resultantes de intersecção cartográfica):

Carta Municipal do Património :

CMP - Logradouros - Código IMP: 44.59

Ficha dos processos de obras particulares entrados na CMLisboa em imóveis da Carta Municipal do Património

Período entre 01/09/2019 e 30/09/2019

Local:


Freguesia:

Santa Maria Maior

Morada:

Edif. 1 R da Madalena 120-128, 128 1º

Mapa Temporariamente
Indisponível



1900115012001

Identificação:

Processo:	1677/EDI/2019	Procedimento:	Licença	Data Entrada:	25-09-2019
Operação Urbanística:	Alteração (Alterações Interiores)				
Serviço:	Departamento de Licenciamento Urbanístico				

Caracterização Urbanística:

Uso Dominante:	Habitação - Familiar	Área de Construção (m2):	1500.00
----------------	----------------------	--------------------------	---------

Condicionantes e Instrumentos de Planeamento (resultantes de intersecção cartográfica):

Carta Municipal do Património :

CMP - Conjuntos Arquitetónicos - Código IMP: 19.02

CMP - Conjuntos Arquitetónicos - Código IMP: 19.22

Ficha dos processos de obras particulares entrados na CMLisboa em imóveis da Carta Municipal do Património

Período entre 01/09/2019 e 30/09/2019

Local:

Freguesia:

Alvalade

Morada:

Edif. 1 Av Almirante Gago Coutinho 146

Mapa Temporariamente
Indisponível



4202303144001

Identificação:

Processo:	1678/EDI/2019	Procedimento:	Homologação	Data Entrada:	25-09-2019
Operação Urbanística:	Informação Prévia				
Serviço:	Divisão de Projectos de Edifícios				

Caracterização Urbanística:

Uso Dominante:	Habitação - Familiar	Área de Construção (m2):	
----------------	----------------------	--------------------------	--

Condicionantes e Instrumentos de Planeamento (resultantes de intersecção cartográfica):

Carta Municipal do Património :

CMP - Conjuntos Arquitetónicos - Código IMP: 42.07

Período entre 01/09/2019 e 30/09/2019

Local:

Freguesia:

Estrela

Morada:

Edif. 1 R da Arriaga 1

Mapa Temporariamente
Indisponível

2602602109001

Identificação:

Processo:	1682/EDI/2019	Procedimento:	Licença	Data Entrada:	26-09-2019
Operação Urbanística:	Alteração Durante a Execução da Obra (Alteração ao projecto de arquitectura)				
Serviço:	Divisão de Projectos de Edifícios				

Caracterização Urbanística:

Uso Dominante:	Outros Usos Turísticos	Área de Construção (m2):	1083.08
----------------	------------------------	--------------------------	---------

Condicionantes e Instrumentos de Planeamento (resultantes de intersecção cartográfica):

Carta Municipal do Património :

CMP - Logradouros - Código IMP: 26.95

Ficha dos processos de obras particulares entrados na CMLisboa em imóveis da Carta Municipal do Património

Período entre 01/09/2019 e 30/09/2019

Local:

Freguesia:

Avenidas Novas

Morada:

Edif. 1 R Joaquim António de Aguiar 64-64B, 64 3º Esq

Mapa Temporariamente
Indisponível



5001307021001

Identificação:

Processo:	1685/EDI/2019	Procedimento:	Comunicação Prévia	Data Entrada:	26-09-2019
Operação Urbanística:	Alteração (Alterações Interiores)				
Serviço:	Departamento de Licenciamento Urbanístico				

Caracterização Urbanística:

Uso Dominante:	Habitação - Familiar	Área de Construção (m2):	2510.00
----------------	----------------------	--------------------------	---------

Condicionantes e Instrumentos de Planeamento (resultantes de intersecção cartográfica):

Carta Municipal do Património :

CMP - Conjuntos Arquitetónicos - Código IMP: 50.55

CMP - Conjuntos Arquitetónicos - Código IMP: 50.68

Ficha dos processos de obras particulares entrados na CMLisboa em imóveis da Carta Municipal do Património

Período entre 01/09/2019 e 30/09/2019

Local:


Freguesia:

Santa Maria Maior

Morada:

Edif. 1 R dos Douradores 186-196

Mapa Temporariamente
Indisponível



4800108002001

Identificação:

Processo:	1689/EDI/2019	Procedimento:	Licença	Data Entrada:	27-09-2019
Operação Urbanística:	Alteração (Alterações Interiores)				
Serviço:	Departamento de Licenciamento Urbanístico				

Caracterização Urbanística:

Uso Dominante:	Comércio - Comércio a Retalho	Área de Construção (m2):	1309.52
----------------	-------------------------------	--------------------------	---------

Condicionantes e Instrumentos de Planeamento (resultantes de intersecção cartográfica):

Carta Municipal do Património :

CMP - Conjuntos Arquitetónicos - Código IMP: 48.54

Período entre 01/09/2019 e 30/09/2019

Local:

Freguesia:

Arroios

Morada:

Edif. 1 R da Ilha do Pico 32-32A

Mapa Temporariamente Indisponível



4403902055001

Identificação:

Processo: 1693/EDI/2019 Procedimento: Licença Data Entrada: 27-09-2019

Operação Urbanística: Alteração (Alterações Exteriores)

Serviço: Departamento de Licenciamento Urbanístico

Caracterização Urbanística:

Uso Dominante: Habitação - Familiar Área de Construção (m2): 718.00

Condicionantes e Instrumentos de Planeamento (resultantes de intersecção cartográfica):

Carta Municipal do Património :

CMP - Logradouros - Código IMP: 44.40

CMP - Conjuntos Arquitetónicos - Código IMP: 44.40

Ficha dos processos de obras particulares entrados na CMLisboa em imóveis da Carta Municipal do Património

Período entre 01/09/2019 e 30/09/2019

Local:

Freguesia:

Arroios

Morada:

Edif. 1 R das Portas de Santo Antão 92-104

Mapa Temporariamente
Indisponível



2400601065001

Identificação:

Processo:	1695/EDI/2019	Procedimento:	Licença	Data Entrada:	27-09-2019
Operação Urbanística:	Alteração (Alterações Interiores)				
Serviço:	Departamento de Licenciamento Urbanístico				

Caracterização Urbanística:

Uso Dominante:	Serviços - Outras actividades de serviços colectivos, sociais e pessoais	Área de Construção (m2):	11748.00
----------------	--------------------------------------------------------------------------	--------------------------	----------

Condicionantes e Instrumentos de Planeamento (resultantes de intersecção cartográfica):

Carta Municipal do Património :

CMP - Imóveis - Código IMP: 24.55

Período entre 01/09/2019 e 30/09/2019

Local:

Freguesia:

Avenidas Novas

Morada:

Edif. 1 R Dom Francisco Manuel de Melo 38-38B, 38 3º

Mapa Temporariamente Indisponível



5001201008001

Identificação:

Processo: 1697/EDI/2019 Procedimento: Licença Data Entrada: 27-09-2019

Operação Urbanística: Alteração (Alterações Exteriores)

Serviço: Departamento de Licenciamento Urbanístico

Caracterização Urbanística:

Uso Dominante: Habitação - Familiar Área de Construção (m2): 860.00

Condicionantes e Instrumentos de Planeamento (resultantes de intersecção cartográfica):

Carta Municipal do Património :

CMP - Conjuntos Arquitetónicos - Código IMP: 50.55

CMP - Conjuntos Arquitetónicos - Código IMP: 50.56

Período entre 01/09/2019 e 30/09/2019

Local:

Freguesia:

Avenidas Novas

Morada:

Edif. 1 R Rodrigo da Fonseca 88-88A

Mapa Temporariamente
Indisponível



5001308004001

Identificação:

Processo: 1699/EDI/2019 Procedimento: Licença Data Entrada: 30-09-2019

Operação Urbanística: Obras de Conservação

Serviço: Divisão de Projectos de Edifícios

Caracterização Urbanística:

Uso Dominante: Hotelaria - Hotel

Área de Construção (m2):

Condicionantes e Instrumentos de Planeamento (resultantes de intersecção cartográfica):

Carta Municipal do Património :

CMP - Conjuntos Arquitetónicos - Código IMP: 50.55

Ficha dos processos de obras particulares entrados na CMLisboa em imóveis da Carta Municipal do Património

Período entre 01/09/2019 e 30/09/2019

Local:

Freguesia:

Avenidas Novas

Morada:

Edif. 1 R Rodrigo da Fonseca 88-88A

Mapa Temporariamente
Indisponível



5001308004001

Identificação:

Processo:	1700/EDI/2019	Procedimento:	Licença	Data Entrada:	30-09-2019
Operação Urbanística:	Obras de Conservação				
Serviço:	Divisão de Projectos de Edifícios				

Caracterização Urbanística:

Uso Dominante:	Hotelaria - Hotel	Área de Construção (m2):	
----------------	-------------------	--------------------------	--

Condicionantes e Instrumentos de Planeamento (resultantes de intersecção cartográfica):

Carta Municipal do Património :

CMP - Conjuntos Arquitetónicos - Código IMP: 50.55

Ficha dos processos de obras particulares entrados na CMLisboa em imóveis da Carta Municipal do Património

Período entre 01/09/2019 e 30/09/2019

Local:

Freguesia:

Santo António

Morada:

Edif. 1 R Luciano Cordeiro 26-28A, 28 4º Esq

Mapa Temporariamente
Indisponível



1400701003001

Identificação:

Processo:	1702/EDI/2019	Procedimento:	Licença	Data Entrada:	30-09-2019
Operação Urbanística:	Alteração (Alterações Interiores)				
Serviço:	Departamento de Licenciamento Urbanístico				

Caracterização Urbanística:

Uso Dominante:	Habitação - Familiar	Área de Construção (m2):	1.00
----------------	----------------------	--------------------------	------

Condicionantes e Instrumentos de Planeamento (resultantes de intersecção cartográfica):

Carta Municipal do Património :

CMP - Conjuntos Arquitetónicos - Código IMP: 14.40

Ficha dos processos de obras particulares entrados na CMLisboa em imóveis da Carta Municipal do Património

Período entre 01/09/2019 e 30/09/2019

Local:


Freguesia:

Misericórdia

Morada:

Edif. 1 Lg do Chiado 13-15, 15 1º

Mapa Temporariamente
Indisponível



1501111012001

Identificação:

Processo:	1704/EDI/2019	Procedimento:	Licença	Data Entrada:	30-09-2019
Operação Urbanística:	Alteração (Alterações Interiores)				
Serviço:	Departamento de Licenciamento Urbanístico				

Caracterização Urbanística:

Uso Dominante:	Comércio - Comércio a Retalho	Área de Construção (m2):	842.87
----------------	-------------------------------	--------------------------	--------

Condicionantes e Instrumentos de Planeamento (resultantes de intersecção cartográfica):

Carta Municipal do Património :

CMP - Conjuntos Arquitetónicos - Código IMP: 15.61

CMP - Imóveis - Código IMP: 15.60

Ficha dos processos de obras particulares entrados na CMLisboa em imóveis da Carta Municipal do Património

Período entre 01/09/2019 e 30/09/2019

Local:

Freguesia:

Alvalade

Morada:

Edif. 1 Av Almirante Gago Coutinho 88-88A

Mapa Temporariamente
Indisponível



4202605067001

Identificação:

Processo:	1707/EDI/2019	Procedimento:	Licença	Data Entrada:	30-09-2019
Operação Urbanística:	Ampliação				
Serviço:	Divisão de Projectos de Edifícios				

Caracterização Urbanística: (corresponde à diferença entre o existente e o proposto)

Uso Dominante:	Habitação - Familiar	Área de Construção (m2):	826.25
----------------	----------------------	--------------------------	--------

Condicionantes e Instrumentos de Planeamento (resultantes de intersecção cartográfica):

Carta Municipal do Património :

CMP - Conjuntos Arquitetónicos - Código IMP: 42.11