

Período entre 01/10/2019 e 31/10/2019

**Local:**

Freguesia:

Misericórdia

Morada:

Edif. 1 Pto Pimenta (Rua do Ataíde, 13) 3-3C

Mapa Temporariamente  
Indisponível



4900902013001

**Identificação:**

Processo: 1710/EDI/2019 Procedimento: Licença Data Entrada: 01-10-2019  
Operação Urbanística: Ampliação  
Serviço: Departamento de Licenciamento Urbanístico

**Caracterização Urbanística: (corresponde à diferença entre o existente e o proposto)**

Uso Dominante: Habitação - Familiar Área de Construção (m2): 229.52

**Condicionantes e Instrumentos de Planeamento (resultantes de intersecção cartográfica):**

Carta Municipal do Património :

CMP - Conjuntos Arquitetónicos - Código IMP: 49.24

Período entre 01/10/2019 e 31/10/2019

**Local:**

Freguesia:

Santo António

Morada:

Edif. 1 Av da Liberdade 203-215

Mapa Temporariamente Indisponível



1401007020001

**Identificação:**

Processo:	1714/EDI/2019	Procedimento:	Licença	Data Entrada:	01-10-2019
Operação Urbanística:	Alteração (Alterações Interiores)				
Serviço:	Departamento de Licenciamento Urbanístico				

**Caracterização Urbanística:**

Uso Dominante:	Habitação - Familiar	Área de Construção (m2):	12304.24
----------------	----------------------	--------------------------	----------

**Condicionantes e Instrumentos de Planeamento (resultantes de intersecção cartográfica):**

Carta Municipal do Património :

CMP - Logradouros - Código IMP: 14.70  
CMP - Logradouros - Código IMP: 14.71  
CMP - Conjuntos Arquitetónicos - Código IMP: 14.70  
CMP - Imóveis - Código IMP: 14.71

# Ficha dos processos de obras particulares entrados na CMLisboa em imóveis da Carta Municipal do Património

Período entre 01/10/2019 e 31/10/2019

## Local:

Freguesia:

Santa Maria Maior

Morada:

Edif. 1 R Áurea 62-72

Mapa Temporariamente  
Indisponível



4800122003001

## Identificação:

Processo:	1715/EDI/2019	Procedimento:	Licença	Data Entrada:	02-10-2019
Operação Urbanística:	Alteração (Alterações Exteriores)				
Serviço:	Departamento de Licenciamento Urbanístico				

## Caracterização Urbanística:

Uso Dominante:	Comércio - Comércio a Retalho	Área de Construção (m2):	2328.55
----------------	-------------------------------	--------------------------	---------

## Condicionantes e Instrumentos de Planeamento (resultantes de intersecção cartográfica):

Carta Municipal do Património :

CMP - Imóveis - Código IMP: 48.34

CMP - Imóveis - Código IMP: 48.51

Período entre 01/10/2019 e 31/10/2019

**Local:**

Freguesia:

Marvila

Morada:

Edif. 1 R Capitão Leitão 46-48

Mapa Temporariamente  
Indisponível



2108601153001

**Identificação:**

Processo:	1718/EDI/2019	Procedimento:	Licença	Data Entrada:	02-10-2019
Operação Urbanística:	Alteração (Alterações Exteriores)				
Serviço:	Departamento de Licenciamento Urbanístico				

**Caracterização Urbanística:**

Uso Dominante:	Habitação - Familiar	Área de Construção (m2):	487.00
----------------	----------------------	--------------------------	--------

**Condicionantes e Instrumentos de Planeamento (resultantes de intersecção cartográfica):**

Carta Municipal do Património :

CMP - Logradouros - Código IMP: 21.77  
CMP - Conjuntos Arquitetónicos - Código IMP: 21.78  
CMP - Imóveis - Código IMP: 21.77

Período entre 01/10/2019 e 31/10/2019

**Local:**

Freguesia:

Santo António

Morada:

Edif. 1 Av Duque de Loulé 52

Edif. 2 Av Duque de Loulé 54-60

Mapa Temporariamente  
Indisponível



1400102013001

**Identificação:**

Processo: 1723/EDI/2019 Procedimento: Licença Data Entrada: 03-10-2019

Operação Urbanística: Ampliação

Serviço: Divisão de Projectos de Edifícios

**Caracterização Urbanística: (corresponde à diferença entre o existente e o proposto)**

Uso Dominante: Hotelaria - Hotel Área de Construção (m2): 570.50

**Condicionantes e Instrumentos de Planeamento (resultantes de intersecção cartográfica):**

Carta Municipal do Património :

CMP - Logradouros - Código IMP: 14.02

CMP - Conjuntos Arquitetónicos - Código IMP: 14.02

# Ficha dos processos de obras particulares entrados na CMLisboa em imóveis da Carta Municipal do Património

Período entre 01/10/2019 e 31/10/2019

## Local:

Freguesia:

Santo António

Morada:

Edif. 1 R de João Penha 17-19

Mapa Temporariamente  
Indisponível

4601201021001

## Identificação:

Processo:	1725/EDI/2019	Procedimento:	Licença	Data Entrada:	03-10-2019
Operação Urbanística:	Alteração (Alterações Interiores)				
Serviço:	Departamento de Licenciamento Urbanístico				

## Caracterização Urbanística:

Uso Dominante:	Habitação - Familiar	Área de Construção (m2):	440.00
----------------	----------------------	--------------------------	--------

## Condicionantes e Instrumentos de Planeamento (resultantes de intersecção cartográfica):

Carta Municipal do Património :

CMP - Conjuntos Arquitetónicos - Código IMP: 46.06

# Ficha dos processos de obras particulares entrados na CMLisboa em imóveis da Carta Municipal do Património

Período entre 01/10/2019 e 31/10/2019

## Local:

Freguesia:

São Vicente

Morada:

Edif. 1 R dos Sapadores 29-31C

Mapa Temporariamente  
Indisponível



2900601088001

## Identificação:

Processo:	1730/EDI/2019	Procedimento:	Homologação	Data Entrada:	04-10-2019
Operação Urbanística:	Informação Prévia				
Serviço:	Departamento de Licenciamento Urbanístico				

## Caracterização Urbanística:

Uso Dominante:	Habitação - Familiar	Área de Construção (m2):	
----------------	----------------------	--------------------------	--

## Condicionantes e Instrumentos de Planeamento (resultantes de intersecção cartográfica):

Carta Municipal do Património :

CMP - Conjuntos Arquitetónicos - Código IMP: 29.03

# Ficha dos processos de obras particulares entrados na CMLisboa em imóveis da Carta Municipal do Património

Período entre 01/10/2019 e 31/10/2019

## Local:


Freguesia:

Arroios

Morada:

Edif. 1 R Rosa Damasceno 5

Mapa Temporariamente  
Indisponível



4404104010001

## Identificação:

Processo:	1738/EDI/2019	Procedimento:	Comunicação Prévia	Data Entrada:	07-10-2019
Operação Urbanística:	Alteração (Alterações Exteriores)				
Serviço:	Departamento de Licenciamento Urbanístico				

## Caracterização Urbanística:

Uso Dominante:	Habitação - Familiar	Área de Construção (m2):	780.00
----------------	----------------------	--------------------------	--------

## Condicionantes e Instrumentos de Planeamento (resultantes de intersecção cartográfica):

Carta Municipal do Património :

CMP - Conjuntos Arquitetónicos - Código IMP: 44.92



Período entre 01/10/2019 e 31/10/2019

**Local:**

Freguesia:

Alvalade

Morada:

Edif. 1 R Duarte Lobo 6-6A

Mapa Temporariamente  
Indisponível



4202603141002

**Identificação:**

Processo: 1739/EDI/2019 Procedimento: Licença Data Entrada: 07-10-2019

Operação Urbanística: Ampliação

Serviço: Departamento de Licenciamento Urbanístico

**Caracterização Urbanística: (corresponde à diferença entre o existente e o proposto)**

Uso Dominante: Habitação - Familiar Área de Construção (m2): 390.00

**Condicionantes e Instrumentos de Planeamento (resultantes de intersecção cartográfica):**

Carta Municipal do Património :

CMP - Conjuntos Arquitetónicos - Código IMP: 42.16

Período entre 01/10/2019 e 31/10/2019

**Local:**

Freguesia:

Campo de Ourique

Morada:

Edif. 1 Av Engenheiro Duarte Pacheco Lote 7-Lote 7A

Mapa Temporariamente Indisponível



3001402014001

**Identificação:**

Processo: 1743/EDI/2019 Procedimento: Licença Data Entrada: 07-10-2019

Operação Urbanística: Ampliação

Serviço: Departamento de Licenciamento Urbanístico

**Caracterização Urbanística: (corresponde à diferença entre o existente e o proposto)**

Uso Dominante: Comércio - Comércio por Grosso Área de Construção (m2): 35465.81

**Condicionantes e Instrumentos de Planeamento (resultantes de intersecção cartográfica):**

Carta Municipal do Património :

CMP - Conjuntos Arquitetónicos - Código IMP: 30.03

Período entre 01/10/2019 e 31/10/2019

**Local:**

Freguesia:

Areiro

Morada:

Edif. 1 R Costa Goodolfim 4, 4 1º Esq

Mapa Temporariamente Indisponível



430225001001

**Identificação:**

Processo: 1747/EDI/2019 Procedimento: Comunicação Prévia Data Entrada: 08-10-2019

Operação Urbanística: Alteração (Alterações Interiores)

Serviço: Departamento de Licenciamento Urbanístico

**Caracterização Urbanística:**

Uso Dominante: Habitação - Familiar Área de Construção (m2): 400.00

**Condicionantes e Instrumentos de Planeamento (resultantes de intersecção cartográfica):**

Carta Municipal do Património :

CMP - Conjuntos Arquitetónicos - Código IMP: 43.11

# Ficha dos processos de obras particulares entrados na CMLisboa em imóveis da Carta Municipal do Património

Período entre 01/10/2019 e 31/10/2019

## Local:

Freguesia:

Avenidas Novas

Morada:

Edif. 1 Av de Sidónio Pais 18

Mapa Temporariamente  
Indisponível



5001407017001

## Identificação:

Processo:	1750/EDI/2019	Procedimento:	Licença	Data Entrada:	08-10-2019
Operação Urbanística:	Alteração (Alterações Interiores)				
Serviço:	Departamento de Licenciamento Urbanístico				

## Caracterização Urbanística:

Uso Dominante:	Serviços - Armazenagem	Área de Construção (m2):	4978.00
----------------	------------------------	--------------------------	---------

## Condicionantes e Instrumentos de Planeamento (resultantes de intersecção cartográfica):

Carta Municipal do Património :

CMP - Conjuntos Arquitetónicos - Código IMP: 50.72

# Ficha dos processos de obras particulares entrados na CMLisboa em imóveis da Carta Municipal do Património

Período entre 01/10/2019 e 31/10/2019

## Local:

Freguesia:

Avenidas Novas

Morada:

Edif. 1 Av António Augusto de Aguiar 13-13C, 13 4º Dto

Mapa Temporariamente  
Indisponível



5001605011001

## Identificação:

Processo:	1755/EDI/2019	Procedimento:	Comunicação Prévia	Data Entrada:	09-10-2019
Operação Urbanística:	Alteração (Alterações Interiores)				
Serviço:	Departamento de Licenciamento Urbanístico				

## Caracterização Urbanística:

Uso Dominante:	Habitação - Familiar	Área de Construção (m2):	4873.50
----------------	----------------------	--------------------------	---------

## Condicionantes e Instrumentos de Planeamento (resultantes de intersecção cartográfica):

Carta Municipal do Património :

CMP - Conjuntos Arquitetónicos - Código IMP: 50.72

# Ficha dos processos de obras particulares entrados na CMLisboa em imóveis da Carta Municipal do Património

Período entre 01/10/2019 e 31/10/2019

## Local:

Freguesia:

Arroios

Morada:

Edif. 1 R Rosa Damasceno 16

Mapa Temporariamente  
Indisponível



4404103026001

## Identificação:

Processo:	1756/EDI/2019	Procedimento:	Licença	Data Entrada:	09-10-2019
Operação Urbanística:	Alteração (Alterações Exteriores)				
Serviço:	Departamento de Licenciamento Urbanístico				

## Caracterização Urbanística:

Uso Dominante:	Habitação - Familiar	Área de Construção (m2):	895.40
----------------	----------------------	--------------------------	--------

## Condicionantes e Instrumentos de Planeamento (resultantes de intersecção cartográfica):

Carta Municipal do Património :

CMP - Conjuntos Arquitetónicos - Código IMP: 44.90

Período entre 01/10/2019 e 31/10/2019

**Local:**

Freguesia:

Santo António

Morada:

Edif. 1 R Barata Salgueiro 21

Mapa Temporariamente Indisponível



1401009063001

**Identificação:**

Processo: 1757/EDI/2019 Procedimento: Licença Data Entrada: 09-10-2019

Operação Urbanística: Alteração Durante a Execução da Obra (Alteração ao projecto de arquitectura)

Serviço: Divisão de Projectos de Edifícios

**Caracterização Urbanística:**

Uso Dominante: Hotelaria - Hotel Área de Construção (m2): 4373.06

**Condicionantes e Instrumentos de Planeamento (resultantes de intersecção cartográfica):**

Carta Municipal do Património :

CMP - Imóveis - Código IMP: 14.77

# Ficha dos processos de obras particulares entrados na CMLisboa em imóveis da Carta Municipal do Património

Período entre 01/10/2019 e 31/10/2019

## Local:

Freguesia:

Santa Maria Maior

Morada:

Edif. 1 Lg do Sequeira 7

Mapa Temporariamente  
Indisponível



3600801004001

## Identificação:

Processo: 1759/EDI/2019 Procedimento: Licença Data Entrada: 09-10-2019  
Operação Urbanística: Alteração Durante a Execução da Obra (Alteração ao projecto de arquitectura)  
Serviço: Departamento de Licenciamento Urbanístico

## Caracterização Urbanística:

Uso Dominante: Habitação - Familiar Área de Construção (m2): 4191.07

## Condicionantes e Instrumentos de Planeamento (resultantes de intersecção cartográfica):

Carta Municipal do Património :

CMP - Logradouros - Código IMP: 36.07

CMP - Imóveis - Código IMP: 36.07



Período entre 01/10/2019 e 31/10/2019

**Local:**

Freguesia:

Estrela

Morada:

Edif. 1 R de Borges Carneiro 4-6

Mapa Temporariamente Indisponível



1702601007001

**Identificação:**

Processo: 1760/EDI/2019 Procedimento: Comunicação Prévia Data Entrada: 09-10-2019

Operação Urbanística: Alteração (Alterações Exteriores)

Serviço: Departamento de Licenciamento Urbanístico

**Caracterização Urbanística:**

Uso Dominante: Habitação - Familiar Área de Construção (m2): 1400.00

**Condicionantes e Instrumentos de Planeamento (resultantes de intersecção cartográfica):**

Carta Municipal do Património :

CMP - Conjuntos Arquitetónicos - Código IMP: 17.90

Período entre 01/10/2019 e 31/10/2019

**Local:**

Freguesia:

Estrela

Morada:

Edif. 1 R de São Francisco de Borja 18, 18 3º Esq

Mapa Temporariamente Indisponível



2601304013001

**Identificação:**

Processo:	1764/EDI/2019	Procedimento:	Licença	Data Entrada:	10-10-2019
Operação Urbanística:	Ampliação				
Serviço:	Departamento de Licenciamento Urbanístico				

**Caracterização Urbanística: (corresponde à diferença entre o existente e o proposto)**

Uso Dominante:	Habitação - Familiar	Área de Construção (m2):	648.00
----------------	----------------------	--------------------------	--------

**Condicionantes e Instrumentos de Planeamento (resultantes de intersecção cartográfica):**

Carta Municipal do Património :

CMP - Imóveis - Código IMP: 26.32

Período entre 01/10/2019 e 31/10/2019

**Local:**

Freguesia:

Santa Maria Maior

Morada:

Edif. 1 R da Prata 193-205

Mapa Temporariamente Indisponível



4800203006001

**Identificação:**

Processo:	1766/EDI/2019	Procedimento:	Licença	Data Entrada:	10-10-2019
Operação Urbanística:	Alteração (Alterações Interiores)				
Serviço:	Departamento de Licenciamento Urbanístico				

**Caracterização Urbanística:**

Uso Dominante:	Comércio - Comércio a Retalho	Área de Construção (m2):	1763.84
----------------	-------------------------------	--------------------------	---------

**Condicionantes e Instrumentos de Planeamento (resultantes de intersecção cartográfica):**

Carta Municipal do Património :

CMP - Conjuntos Arquitetónicos - Código IMP: 48.74

CMP - Imóveis - Código IMP: 48.75

# Ficha dos processos de obras particulares entrados na CMLisboa em imóveis da Carta Municipal do Património

Período entre 01/10/2019 e 31/10/2019

## Local:

Freguesia:

Estrela

Morada:

Edif. 1 R Presidente Arriaga 92-104, 98 1º Dto

Mapa Temporariamente  
Indisponível



2602402014001

## Identificação:

Processo:	1768/EDI/2019	Procedimento:	Licença	Data Entrada:	10-10-2019
Operação Urbanística:	Alteração (Alterações Exteriores)				
Serviço:	Departamento de Licenciamento Urbanístico				

## Caracterização Urbanística:

Uso Dominante:	Habitação - Familiar	Área de Construção (m2):	937.00
----------------	----------------------	--------------------------	--------

## Condicionantes e Instrumentos de Planeamento (resultantes de intersecção cartográfica):

Carta Municipal do Património :

CMP - Imóveis - Código IMP: 26.66

Período entre 01/10/2019 e 31/10/2019

**Local:**

Freguesia:

Santa Maria Maior

Morada:

Edif. 1 R do Benfornoso 132-134

Mapa Temporariamente Indisponível



5300101040001

**Identificação:**

Processo: 1770/EDI/2019 Procedimento: Licença Data Entrada: 10-10-2019

Operação Urbanística: Alteração (Alterações Interiores)

Serviço: Departamento de Licenciamento Urbanístico

**Caracterização Urbanística:**

Uso Dominante: Habitação - Familiar Área de Construção (m2): 405.50

**Condicionantes e Instrumentos de Planeamento (resultantes de intersecção cartográfica):**

Carta Municipal do Património :

CMP - Conjuntos Arquitetónicos - Código IMP: 53.47

# Ficha dos processos de obras particulares entrados na CMLisboa em imóveis da Carta Municipal do Património

Período entre 01/10/2019 e 31/10/2019

## Local:

Freguesia:

São Vicente

Morada:

Edif. 1 Lg da Graça 125-129, 127 2º Esq

Mapa Temporariamente  
Indisponível



1601503015001

## Identificação:

Processo:	1771/EDI/2019	Procedimento:	Licença	Data Entrada:	11-10-2019
Operação Urbanística:	Alteração (Alterações Interiores)				
Serviço:	Departamento de Licenciamento Urbanístico				

## Caracterização Urbanística:

Uso Dominante:	Habitação - Familiar	Área de Construção (m2):	1183.80
----------------	----------------------	--------------------------	---------

## Condicionantes e Instrumentos de Planeamento (resultantes de intersecção cartográfica):

Carta Municipal do Património :

CMP - Conjuntos Arquitetónicos - Código IMP: 16.02

Período entre 01/10/2019 e 31/10/2019

**Local:**


Freguesia:

Estrela

Morada:

Edif. 1 R dos Remédios (Lapa) 21-25

Mapa Temporariamente  
Indisponível



1702503018001

**Identificação:**

Processo:	1775/EDI/2019	Procedimento:	Licença	Data Entrada:	11-10-2019
Operação Urbanística:	Alteração (Alterações Interiores)				
Serviço:	Departamento de Licenciamento Urbanístico				

**Caracterização Urbanística:**

Uso Dominante:	Habitação - Familiar	Área de Construção (m2):	366.50
----------------	----------------------	--------------------------	--------

**Condicionantes e Instrumentos de Planeamento (resultantes de intersecção cartográfica):**

Carta Municipal do Património :

CMP - Imóveis - Código IMP: 17.54

# Ficha dos processos de obras particulares entrados na CMLisboa em imóveis da Carta Municipal do Património

Período entre 01/10/2019 e 31/10/2019

## Local:

Freguesia:

Santo António

Morada:

Edif. 1 Av da Liberdade 203-215, 31 R/C Loja 8

Mapa Temporariamente Indisponível



1401007020001

## Identificação:

Processo:	1777/EDI/2019	Procedimento:	Licença	Data Entrada:	11-10-2019
Operação Urbanística:	Alteração (Alterações Interiores)				
Serviço:	Departamento de Licenciamento Urbanístico				

## Caracterização Urbanística:

Uso Dominante:	Comércio - Comércio a Retalho	Área de Construção (m2):	1931.80
----------------	-------------------------------	--------------------------	---------

## Condicionantes e Instrumentos de Planeamento (resultantes de intersecção cartográfica):

Carta Municipal do Património :

CMP - Logradouros - Código IMP: 14.70  
CMP - Logradouros - Código IMP: 14.71  
CMP - Conjuntos Arquitetónicos - Código IMP: 14.70  
CMP - Imóveis - Código IMP: 14.71



Período entre 01/10/2019 e 31/10/2019

**Local:**

Freguesia:

Alcântara

Morada:

Edif. 1 R da Cozinha Económica 9-9B

Mapa Temporariamente  
Indisponível



0202512293001

**Identificação:**

Processo: 1778/EDI/2019 Procedimento: Homologação Data Entrada: 11-10-2019

Operação Urbanística: Informação Prévia

Serviço: Departamento de Licenciamento Urbanístico

**Caracterização Urbanística:**

Uso Dominante: Equipamento colectivo - Educação Área de Construção (m2):

**Condicionantes e Instrumentos de Planeamento (resultantes de intersecção cartográfica):**

Carta Municipal do Património :

CMP - Conjuntos Arquitetónicos - Código IMP: 02.51

Período entre 01/10/2019 e 31/10/2019

**Local:**

Freguesia:

Estrela

Morada:

Edif. 1 R da Lapa 71-71A

Mapa Temporariamente  
Indisponível



1702502006001

**Identificação:**

Processo:	1787/EDI/2019	Procedimento:	Licença	Data Entrada:	14-10-2019
Operação Urbanística:	Ampliação				
Serviço:	Departamento de Licenciamento Urbanístico				

**Caracterização Urbanística: (corresponde à diferença entre o existente e o proposto)**

Uso Dominante:	Habitação - Familiar	Área de Construção (m2):	860.60
----------------	----------------------	--------------------------	--------

**Condicionantes e Instrumentos de Planeamento (resultantes de intersecção cartográfica):**

Carta Municipal do Património :

CMP - Imóveis - Código IMP: 17.65

# Ficha dos processos de obras particulares entrados na CMLisboa em imóveis da Carta Municipal do Património

Período entre 01/10/2019 e 31/10/2019

## Local:

Freguesia:

Misericórdia

Morada:

Edif. 1 Tv dos Fiéis de Deus 40

Mapa Temporariamente  
Indisponível



1500911010001

## Identificação:

Processo: 1788/EDI/2019 Procedimento: Licença Data Entrada: 14-10-2019  
Operação Urbanística: Obras de Conservação  
Serviço: Departamento de Licenciamento Urbanístico

## Caracterização Urbanística:

Uso Dominante: Habitação - Familiar Área de Construção (m2):

## Condicionantes e Instrumentos de Planeamento (resultantes de intersecção cartográfica):

Carta Municipal do Património :

CMP - Conjuntos Arquitetónicos - Código IMP: 15.39

Período entre 01/10/2019 e 31/10/2019

**Local:**

Freguesia:

Santo António

Morada:

Edif. 1 Pc do Marquês de Pombal 1-1C

Mapa Temporariamente Indisponível



1401003006001

**Identificação:**

Processo: 1790/EDI/2019 Procedimento: Licença Data Entrada: 15-10-2019

Operação Urbanística: Alteração (Alterações Exteriores)

Serviço: Departamento de Licenciamento Urbanístico

**Caracterização Urbanística:**

Uso Dominante: Serviços - Actividades Financeiras Área de Construção (m2): 11223.00

**Condicionantes e Instrumentos de Planeamento (resultantes de intersecção cartográfica):**

Carta Municipal do Património :

CMP - Conjuntos Arquitetónicos - Código IMP: 14.44

# Ficha dos processos de obras particulares entrados na CMLisboa em imóveis da Carta Municipal do Património

Período entre 01/10/2019 e 31/10/2019

## Local:


Freguesia:

Areiro

Morada:

Edif. 1 R Carlos Mardel 108, 108 R/C Dto

Mapa Temporariamente  
Indisponível



0301202013001

## Identificação:

Processo:	1805/EDI/2019	Procedimento:	Licença	Data Entrada:	16-10-2019
Operação Urbanística:	Alteração (Alterações Exteriores)				
Serviço:	Departamento de Licenciamento Urbanístico				

## Caracterização Urbanística:

Uso Dominante:	Habitação - Familiar	Área de Construção (m2):	959.60
----------------	----------------------	--------------------------	--------

## Condicionantes e Instrumentos de Planeamento (resultantes de intersecção cartográfica):

Carta Municipal do Património :

CMP - Conjuntos Arquitetónicos - Código IMP: 03.04

# Ficha dos processos de obras particulares entrados na CMLisboa em imóveis da Carta Municipal do Património

Período entre 01/10/2019 e 31/10/2019

## Local:

Freguesia:

Estrela

Morada:

Edif. 1 Cc das Necessidades 2-2A

Mapa Temporariamente  
Indisponível



2501803041001

## Identificação:

Processo:	1809/EDI/2019	Procedimento:	Licença	Data Entrada:	17-10-2019
Operação Urbanística:	Construção				
Serviço:	Divisão de Projectos de Edifícios				

## Caracterização Urbanística:

Uso Dominante:	Equipamento colectivo - Saúde e Acção social	Área de Construção (m2):	263.96
----------------	--	--------------------------	--------

## Condicionantes e Instrumentos de Planeamento (resultantes de intersecção cartográfica):

Carta Municipal do Património :

CMP - Conjuntos Arquitetónicos - Código IMP: 26.76

# Ficha dos processos de obras particulares entrados na CMLisboa em imóveis da Carta Municipal do Património

Período entre 01/10/2019 e 31/10/2019

## Local:

Freguesia:

São Vicente

Morada:

Edif. 1 R da Graça 117-121

Mapa Temporariamente  
Indisponível



1601903016001

## Identificação:

Processo:	1813/EDI/2019	Procedimento:	Licença	Data Entrada:	17-10-2019
Operação Urbanística:	Alteração Durante a Execução da Obra (Alteração ao projecto de arquitectura)				
Serviço:	Direcção Municipal de Urbanismo				

## Caracterização Urbanística:

Uso Dominante:	Habitação - Familiar	Área de Construção (m2):	300.75
----------------	----------------------	--------------------------	--------

## Condicionantes e Instrumentos de Planeamento (resultantes de intersecção cartográfica):

Carta Municipal do Património :

CMP - Conjuntos Arquitetónicos - Código IMP: 16.02

# Ficha dos processos de obras particulares entrados na CMLisboa em imóveis da Carta Municipal do Património

Período entre 01/10/2019 e 31/10/2019

## Local:


Freguesia:

Avenidas Novas

Morada:

Edif. 1 Av António Augusto de Aguiar 25-25D

Mapa Temporariamente  
Indisponível



5001407028001

## Identificação:

Processo:	1814/EDI/2019	Procedimento:	Licença	Data Entrada:	17-10-2019
Operação Urbanística:	Alteração (Alterações Exteriores)				
Serviço:	Departamento de Licenciamento Urbanístico				

## Caracterização Urbanística:

Uso Dominante:	Habitação - Familiar	Área de Construção (m2):	4163.83
----------------	----------------------	--------------------------	---------

## Condicionantes e Instrumentos de Planeamento (resultantes de intersecção cartográfica):

Carta Municipal do Património :

CMP - Conjuntos Arquitetónicos - Código IMP: 50.72



# Ficha dos processos de obras particulares entrados na CMLisboa em imóveis da Carta Municipal do Património

Período entre 01/10/2019 e 31/10/2019

## Local:


Freguesia:

Santa Maria Maior

Morada:

Edif. 1 R da Madalena 198-204

Mapa Temporariamente  
Indisponível



3800802002001

## Identificação:

Processo:	1815/EDI/2019	Procedimento:	Licença	Data Entrada:	18-10-2019
Operação Urbanística:	Ampliação				
Serviço:	Departamento de Licenciamento Urbanístico				

## Caracterização Urbanística: (corresponde à diferença entre o existente e o proposto)

Uso Dominante:	Habitação - Familiar	Área de Construção (m2):	648.37
----------------	----------------------	--------------------------	--------

## Condicionantes e Instrumentos de Planeamento (resultantes de intersecção cartográfica):

Carta Municipal do Património :

CMP - Conjuntos Arquitetónicos - Código IMP: 38.28

Período entre 01/10/2019 e 31/10/2019

**Local:**

Freguesia:

Misericórdia

Morada:

Edif. 1 R dos Poiais de São Bento 75-75B, 75A R/C

Mapa Temporariamente Indisponível



2801803001001

**Identificação:**

Processo: 1819/EDI/2019 Procedimento: Licença Data Entrada: 18-10-2019

Operação Urbanística: Alteração (Alterações Interiores)

Serviço: Departamento de Licenciamento Urbanístico

**Caracterização Urbanística:**

Uso Dominante: Habitação - Familiar Área de Construção (m2): 1107.00

**Condicionantes e Instrumentos de Planeamento (resultantes de intersecção cartográfica):**

Carta Municipal do Património :

CMP - Conjuntos Arquitetónicos - Código IMP: 28.83

Período entre 01/10/2019 e 31/10/2019

**Local:**

Freguesia:

Beato

Morada:

Edif. 1 Cc do Grilo 1-3

Mapa Temporariamente Indisponível



0702804018001

**Identificação:**

Processo: 1821/EDI/2019 Procedimento: Licença Data Entrada: 18-10-2019

Operação Urbanística: Alteração (Alterações Exteriores)

Serviço: Departamento de Licenciamento Urbanístico

**Caracterização Urbanística:**

Uso Dominante: Habitação - Familiar Área de Construção (m2): 909.60

**Condicionantes e Instrumentos de Planeamento (resultantes de intersecção cartográfica):**

Carta Municipal do Património :

CMP - Logradouros - Código IMP: 07.30

# Ficha dos processos de obras particulares entrados na CMLisboa em imóveis da Carta Municipal do Património

Período entre 01/10/2019 e 31/10/2019

## Local:


Freguesia:

Santa Maria Maior

Morada:

Edif. 1 R da Palma 280-284D

Mapa Temporariamente  
Indisponível



3100304039001

## Identificação:

Processo:	1822/EDI/2019	Procedimento:	Licença	Data Entrada:	18-10-2019
Operação Urbanística:	Alteração (Alterações Interiores)				
Serviço:	Departamento de Licenciamento Urbanístico				

## Caracterização Urbanística:

Uso Dominante:	Outros Usos Turísticos	Área de Construção (m2):	2476.00
----------------	------------------------	--------------------------	---------

## Condicionantes e Instrumentos de Planeamento (resultantes de intersecção cartográfica):

Carta Municipal do Património :

CMP - Conjuntos Arquitetónicos - Código IMP: 31.48

CMP - Conjuntos Arquitetónicos - Código IMP: 31.94

Período entre 01/10/2019 e 31/10/2019

**Local:**

Freguesia:

São Domingos de Benfica

Morada:

Edif. 1 Estr de Benfica 358

Mapa Temporariamente  
Indisponível



3902503044001

**Identificação:**

Processo:	1824/EDI/2019	Procedimento:	Licença	Data Entrada:	21-10-2019
Operação Urbanística:	Ampliação				
Serviço:	Divisão de Projectos de Edifícios				

**Caracterização Urbanística: (corresponde à diferença entre o existente e o proposto)**

Uso Dominante:	Habitação - Familiar	Área de Construção (m2):	1234.18
----------------	----------------------	--------------------------	---------

**Condicionantes e Instrumentos de Planeamento (resultantes de intersecção cartográfica):**

Carta Municipal do Património :

CMP - Conjuntos Arquitetónicos - Código IMP: 39.15

Período entre 01/10/2019 e 31/10/2019

**Local:**

Freguesia:

São Domingos de Benfica

Morada:

Edif. 1 Estr de Benfica 275-275B

Mapa Temporariamente Indisponível



3905901017001

**Identificação:**

Processo: 1826/EDI/2019 Procedimento: Licença Data Entrada: 21-10-2019

Operação Urbanística: Ampliação

Serviço: Departamento de Licenciamento Urbanístico

**Caracterização Urbanística: (corresponde à diferença entre o existente e o proposto)**

Uso Dominante: Habitação - Familiar Área de Construção (m2): 4566.37

**Condicionantes e Instrumentos de Planeamento (resultantes de intersecção cartográfica):**

Carta Municipal do Património :

CMP - Logradouros - Código IMP: 39.37

CMP - Imóveis - Código IMP: 39.37

# Ficha dos processos de obras particulares entrados na CMLisboa em imóveis da Carta Municipal do Património

Período entre 01/10/2019 e 31/10/2019

## Local:

Freguesia:

Avenidas Novas

Morada:

Edif. 1 Av Elias Garcia 136-144

Mapa Temporariamente  
Indisponível



2304601003001

## Identificação:

Processo:	1828/EDI/2019	Procedimento:	Licença	Data Entrada:	21-10-2019
Operação Urbanística:	Alteração (Alterações Exteriores)				
Serviço:	Departamento de Licenciamento Urbanístico				

## Caracterização Urbanística:

Uso Dominante:	Habitação - Familiar	Área de Construção (m2):	2500.00
----------------	----------------------	--------------------------	---------

## Condicionantes e Instrumentos de Planeamento (resultantes de intersecção cartográfica):

Carta Municipal do Património :

CMP - Conjuntos Arquitetónicos - Código IMP: 23.34

CMP - Imóveis - Código IMP: 23.35

# Ficha dos processos de obras particulares entrados na CMLisboa em imóveis da Carta Municipal do Património

Período entre 01/10/2019 e 31/10/2019

## Local:

Freguesia:

Santo António

Morada:

Edif. 1 Av da Liberdade 63-67, 65 2º Esq

Mapa Temporariamente  
Indisponível



4501209036001

## Identificação:

Processo:	1834/EDI/2019	Procedimento:	Licença	Data Entrada:	22-10-2019
Operação Urbanística:	Alteração (Alterações Interiores)				
Serviço:	Departamento de Licenciamento Urbanístico				

## Caracterização Urbanística:

Uso Dominante:	Habitação - Familiar	Área de Construção (m2):	235.00
----------------	----------------------	--------------------------	--------

## Condicionantes e Instrumentos de Planeamento (resultantes de intersecção cartográfica):

Carta Municipal do Património :

CMP - Imóveis - Código IMP: 45.39



# Ficha dos processos de obras particulares entrados na CMLisboa em imóveis da Carta Municipal do Património

Período entre 01/10/2019 e 31/10/2019

## Local:

Freguesia:

Misericórdia

Morada:

Edif. 1 R da Rosa 269-277

Mapa Temporariamente  
Indisponível



2801104006001

## Identificação:

Processo:	1835/EDI/2019	Procedimento:	Licença	Data Entrada:	22-10-2019
Operação Urbanística:	Obras de Conservação				
Serviço:	Departamento de Licenciamento Urbanístico				

## Caracterização Urbanística:

Uso Dominante:	Sem Uso Dominante	Área de Construção (m2):	
----------------	-------------------	--------------------------	--

## Condicionantes e Instrumentos de Planeamento (resultantes de intersecção cartográfica):

Carta Municipal do Património :

CMP - Imóveis - Código IMP: 28.09

Período entre 01/10/2019 e 31/10/2019

**Local:**

Freguesia:

Parque das Nações

Morada:

Edif. 1 Pass dos Cruzados 2.04.01

Mapa Temporariamente Indisponível



3308604001001

**Identificação:**

Processo:	1838/EDI/2019	Procedimento:	Licença	Data Entrada:	23-10-2019
Operação Urbanística:	Alteração (Alterações Interiores)				
Serviço:	Departamento de Licenciamento Urbanístico				

**Caracterização Urbanística:**

Uso Dominante:	Habitação - Familiar	Área de Construção (m2):	15596.00
----------------	----------------------	--------------------------	----------

**Condicionantes e Instrumentos de Planeamento (resultantes de intersecção cartográfica):**

Carta Municipal do Património :

CMP - Conjuntos Arquitetónicos - Código IMP: 33.58

# Ficha dos processos de obras particulares entrados na CMLisboa em imóveis da Carta Municipal do Património

Período entre 01/10/2019 e 31/10/2019

## Local:

Freguesia:

Parque das Nações

Morada:

Edif. 1 Pass do Adamastor 2.01.01

Mapa Temporariamente  
Indisponível



3308607001001

## Identificação:

Processo:	1839/EDI/2019	Procedimento:	Licença	Data Entrada:	23-10-2019
Operação Urbanística:	Alteração (Alterações Interiores)				
Serviço:	Departamento de Licenciamento Urbanístico				

## Caracterização Urbanística:

Uso Dominante:	Habitação - Familiar	Área de Construção (m2):	15596.00
----------------	----------------------	--------------------------	----------

## Condicionantes e Instrumentos de Planeamento (resultantes de intersecção cartográfica):

Carta Municipal do Património :

CMP - Conjuntos Arquitetónicos - Código IMP: 33.58

Período entre 01/10/2019 e 31/10/2019

**Local:**

Freguesia:

Santa Maria Maior

Morada:

Edif. 1 R Augusta 137-145

Mapa Temporariamente  
Indisponível



4800119007001

**Identificação:**

Processo:	1844/EDI/2019	Procedimento:	Licença	Data Entrada:	23-10-2019
Operação Urbanística:	Alteração Durante a Execução da Obra (Alteração ao projecto de arquitectura)				
Serviço:	Divisão de Projectos de Edifícios				

**Caracterização Urbanística:**

Uso Dominante:	Hotelaria - Hotel	Área de Construção (m2):	1742.94
----------------	-------------------	--------------------------	---------

**Condicionantes e Instrumentos de Planeamento (resultantes de intersecção cartográfica):**

Carta Municipal do Património :

CMP - Imóveis - Código IMP: 48.134

# Ficha dos processos de obras particulares entrados na CMLisboa em imóveis da Carta Municipal do Património

Período entre 01/10/2019 e 31/10/2019

## Local:

Freguesia:

Santa Maria Maior

Morada:

Edif. 1 R dos Correios 161-169, 161 1º

Mapa Temporariamente  
Indisponível



480011012001

## Identificação:

Processo:	1849/EDI/2019	Procedimento:	Licença	Data Entrada:	24-10-2019
Operação Urbanística:	Alteração Durante a Execução da Obra (Alteração ao projecto de arquitectura)				
Serviço:	Departamento de Licenciamento Urbanístico				

## Caracterização Urbanística:

Uso Dominante:	Habitação - Familiar	Área de Construção (m2):	715.00
----------------	----------------------	--------------------------	--------

## Condicionantes e Instrumentos de Planeamento (resultantes de intersecção cartográfica):

Carta Municipal do Património :

CMP - Imóveis - Código IMP: 48.108

# Ficha dos processos de obras particulares entrados na CMLisboa em imóveis da Carta Municipal do Património

Período entre 01/10/2019 e 31/10/2019

## Local:


Freguesia:

Santa Maria Maior

Morada:

Edif. 1 Cc do Conde de Penafiel 26-28, 28 4º Esq

Mapa Temporariamente  
Indisponível



3800808004001

## Identificação:

Processo:	1853/EDI/2019	Procedimento:	Licença	Data Entrada:	25-10-2019
Operação Urbanística:	Alteração (Alterações Exteriores)				
Serviço:	Departamento de Licenciamento Urbanístico				

## Caracterização Urbanística:

Uso Dominante:	Habitação - Familiar	Área de Construção (m2):	1002.00
----------------	----------------------	--------------------------	---------

## Condicionantes e Instrumentos de Planeamento (resultantes de intersecção cartográfica):

Carta Municipal do Património :

CMP - Conjuntos Arquitetónicos - Código IMP: 38.03

# Ficha dos processos de obras particulares entrados na CMLisboa em imóveis da Carta Municipal do Património

Período entre 01/10/2019 e 31/10/2019

## Local:

Freguesia:

Santa Maria Maior

Morada:

Edif. 1 Bc das Cruzes 11

Mapa Temporariamente  
Indisponível



4700605002001

## Identificação:

Processo:	1855/EDI/2019	Procedimento:	Licença	Data Entrada:	25-10-2019
Operação Urbanística:	Ampliação				
Serviço:	Departamento de Licenciamento Urbanístico				

## Caracterização Urbanística: (corresponde à diferença entre o existente e o proposto)

Uso Dominante:	Habitação - Familiar	Área de Construção (m2):	420.00
----------------	----------------------	--------------------------	--------

## Condicionantes e Instrumentos de Planeamento (resultantes de intersecção cartográfica):

Carta Municipal do Património :

CMP - Conjuntos Arquitetónicos - Código IMP: 47.47

CMP - Imóveis - Código IMP: 47.21

Período entre 01/10/2019 e 31/10/2019

**Local:**

Freguesia:

Parque das Nações

Morada:

Edif. 1 Al dos Oceanos 2.11.01-2.11.01.F, 2.11.01.P - P

Edif. 1 Al dos Oceanos 2.11.01-2.11.01.F, 2.11.01.Q - Q

Mapa Temporariamente Indisponível



3308505005001

**Identificação:**

Processo: 1863/EDI/2019 Procedimento: Licença Data Entrada: 25-10-2019

Operação Urbanística: Alteração (Alterações Exteriores)

Serviço: Departamento de Licenciamento Urbanístico

**Caracterização Urbanística:**

Uso Dominante: Habitação - Familiar Área de Construção (m2): 19443.72

**Condicionantes e Instrumentos de Planeamento (resultantes de intersecção cartográfica):**

Carta Municipal do Património :

CMP - Conjuntos Arquitetónicos - Código IMP: 33.58



# Ficha dos processos de obras particulares entrados na CMLisboa em imóveis da Carta Municipal do Património

Período entre 01/10/2019 e 31/10/2019

## Local:

Freguesia:

Arroios

Morada:

Edif. 1 Av Almirante Reis 13-13E

Mapa Temporariamente  
Indisponível



0602405022001

## Identificação:

Processo:	1865/EDI/2019	Procedimento:	Licença	Data Entrada:	25-10-2019
Operação Urbanística:	Ampliação				
Serviço:	Departamento de Licenciamento Urbanístico				

## Caracterização Urbanística: (corresponde à diferença entre o existente e o proposto)

Uso Dominante:	Habitação - Familiar	Área de Construção (m2):	1082.82
----------------	----------------------	--------------------------	---------

## Condicionantes e Instrumentos de Planeamento (resultantes de intersecção cartográfica):

Carta Municipal do Património :

CMP - Conjuntos Arquitetónicos - Código IMP: 06.59

CMP - Conjuntos Arquitetónicos - Código IMP: 06.64

# Ficha dos processos de obras particulares entrados na CMLisboa em imóveis da Carta Municipal do Património

Período entre 01/10/2019 e 31/10/2019

## Local:


Freguesia:

São Vicente

Morada:

Edif. 1 Lg de Santa Marinha 12-13

Mapa Temporariamente  
Indisponível



5100802010001

## Identificação:

Processo:	1867/EDI/2019	Procedimento:	Licença	Data Entrada:	25-10-2019
Operação Urbanística:	Alteração Durante a Execução da Obra (Alteração ao projecto de arquitectura)				
Serviço:	Direcção Municipal de Urbanismo				

## Caracterização Urbanística:

Uso Dominante:	Habitação - Familiar	Área de Construção (m2):	181.25
----------------	----------------------	--------------------------	--------

## Condicionantes e Instrumentos de Planeamento (resultantes de intersecção cartográfica):

Carta Municipal do Património :

CMP - Conjuntos Arquitetónicos - Código IMP: 51.06

# Ficha dos processos de obras particulares entrados na CMLisboa em imóveis da Carta Municipal do Património

Período entre 01/10/2019 e 31/10/2019

## Local:


Freguesia:

São Vicente

Morada:

Edif. 1 R da Voz do Operário 52

Mapa Temporariamente  
Indisponível



1601802019001

## Identificação:

Processo:	1871/EDI/2019	Procedimento:	Licença	Data Entrada:	25-10-2019
Operação Urbanística:	Ampliação				
Serviço:	Departamento de Licenciamento Urbanístico				

## Caracterização Urbanística: (corresponde à diferença entre o existente e o proposto)

Uso Dominante:	Habitação - Familiar	Área de Construção (m2):	1842.13
----------------	----------------------	--------------------------	---------

## Condicionantes e Instrumentos de Planeamento (resultantes de intersecção cartográfica):

Carta Municipal do Património :

CMP - Conjuntos Arquitetónicos - Código IMP: 16.29

# Ficha dos processos de obras particulares entrados na CMLisboa em imóveis da Carta Municipal do Património

Período entre 01/10/2019 e 31/10/2019

## Local:

Freguesia:

Carnide

Morada:

Edif. 1 R das Parreiras (Carnide) 64-66

Mapa Temporariamente  
Indisponível



1102913022001

## Identificação:

Processo:	1873/EDI/2019	Procedimento:	Homologação	Data Entrada:	28-10-2019
Operação Urbanística:	Informação Prévia				
Serviço:	Divisão de Projectos de Edifícios				

## Caracterização Urbanística:

Uso Dominante:	Habitação - Familiar	Área de Construção (m2):	
----------------	----------------------	--------------------------	--

## Condicionantes e Instrumentos de Planeamento (resultantes de intersecção cartográfica):

Carta Municipal do Património :

CMP - Conjuntos Arquitetónicos - Código IMP: 11.38

Período entre 01/10/2019 e 31/10/2019

**Local:**


Freguesia:

Avenidas Novas

Morada:

Edif. 1 Av da República 77-77B

Mapa Temporariamente  
Indisponível



2303401037001

**Identificação:**

Processo:	1887/EDI/2019	Procedimento:	Licença	Data Entrada:	29-10-2019
Operação Urbanística:	Ampliação				
Serviço:	Divisão de Projectos de Edifícios				

**Caracterização Urbanística: (corresponde à diferença entre o existente e o proposto)**

Uso Dominante:	Habitação - Familiar	Área de Construção (m2):	5431.76
----------------	----------------------	--------------------------	---------

**Condicionantes e Instrumentos de Planeamento (resultantes de intersecção cartográfica):**

Carta Municipal do Património :

CMP - Imóveis - Código IMP: 23.29

# Ficha dos processos de obras particulares entrados na CMLisboa em imóveis da Carta Municipal do Património

Período entre 01/10/2019 e 31/10/2019

## Local:

Freguesia:

Avenidas Novas

Morada:

Edif. 1 R Castilho 203-203A

Mapa Temporariamente  
Indisponível



5001303015001

## Identificação:

Processo:	1893/EDI/2019	Procedimento:	Comunicação Prévia	Data Entrada:	30-10-2019
Operação Urbanística:	Alteração Durante a Execução da Obra (Alteração ao projecto de arquitectura)				
Serviço:	Departamento de Licenciamento Urbanístico				

## Caracterização Urbanística:

Uso Dominante:	Habitação - Familiar	Área de Construção (m2):	8227.96
----------------	----------------------	--------------------------	---------

## Condicionantes e Instrumentos de Planeamento (resultantes de intersecção cartográfica):

Carta Municipal do Património :

CMP - Conjuntos Arquitetónicos - Código IMP: 50.55

CMP - Conjuntos Arquitetónicos - Código IMP: 50.66

Período entre 01/10/2019 e 31/10/2019

**Local:**

Freguesia:

Santa Maria Maior

Morada:

Edif. 1 R Serpa Pinto 5-5E

Mapa Temporariamente  
Indisponível



2000108016001

**Identificação:**

Processo:	1899/EDI/2019	Procedimento:	Licença	Data Entrada:	30-10-2019
Operação Urbanística:	Ampliação				
Serviço:	Divisão de Projectos de Edifícios				

**Caracterização Urbanística: (corresponde à diferença entre o existente e o proposto)**

Uso Dominante:	Outros Usos Turísticos	Área de Construção (m2):	1612.20
----------------	------------------------	--------------------------	---------

**Condicionantes e Instrumentos de Planeamento (resultantes de intersecção cartográfica):**

Carta Municipal do Património :

CMP - Imóveis - Código IMP: 20.42

Período entre 01/10/2019 e 31/10/2019

**Local:**

Freguesia:

Santa Maria Maior

Morada:

Edif. 1 R do Recolhimento 38

Mapa Temporariamente  
Indisponível



1200106016001

**Identificação:**

Processo: 1906/EDI/2019 Procedimento: Licença Data Entrada: 31-10-2019

Operação Urbanística: Alteração Durante a Execução da Obra (Alteração ao projecto de arquitectura)

Serviço: Departamento de Licenciamento Urbanístico

**Caracterização Urbanística:**

Uso Dominante: Habitação - Familiar Área de Construção (m2): 222.20

**Condicionantes e Instrumentos de Planeamento (resultantes de intersecção cartográfica):**

Carta Municipal do Património :

CMP - Imóveis - Código IMP: 12.15



# Ficha dos processos de obras particulares entrados na CMLisboa em imóveis da Carta Municipal do Património

Período entre 01/10/2019 e 31/10/2019

## Local:

Freguesia:

Santa Maria Maior

Morada:

Edif. 1 R de Santiago 19

Mapa Temporariamente  
Indisponível



3400404018001

## Identificação:

Processo:	1908/EDI/2019	Procedimento:	Licença	Data Entrada:	31-10-2019
Operação Urbanística:	Alteração (Alterações Exteriores)				
Serviço:	Departamento de Licenciamento Urbanístico				

## Caracterização Urbanística:

Uso Dominante:	Habitação - Familiar	Área de Construção (m2):	1590.48
----------------	----------------------	--------------------------	---------

## Condicionantes e Instrumentos de Planeamento (resultantes de intersecção cartográfica):

Carta Municipal do Património :

CMP - Logradouros - Código IMP: 34.14

CMP - Imóveis - Código IMP: 34.14