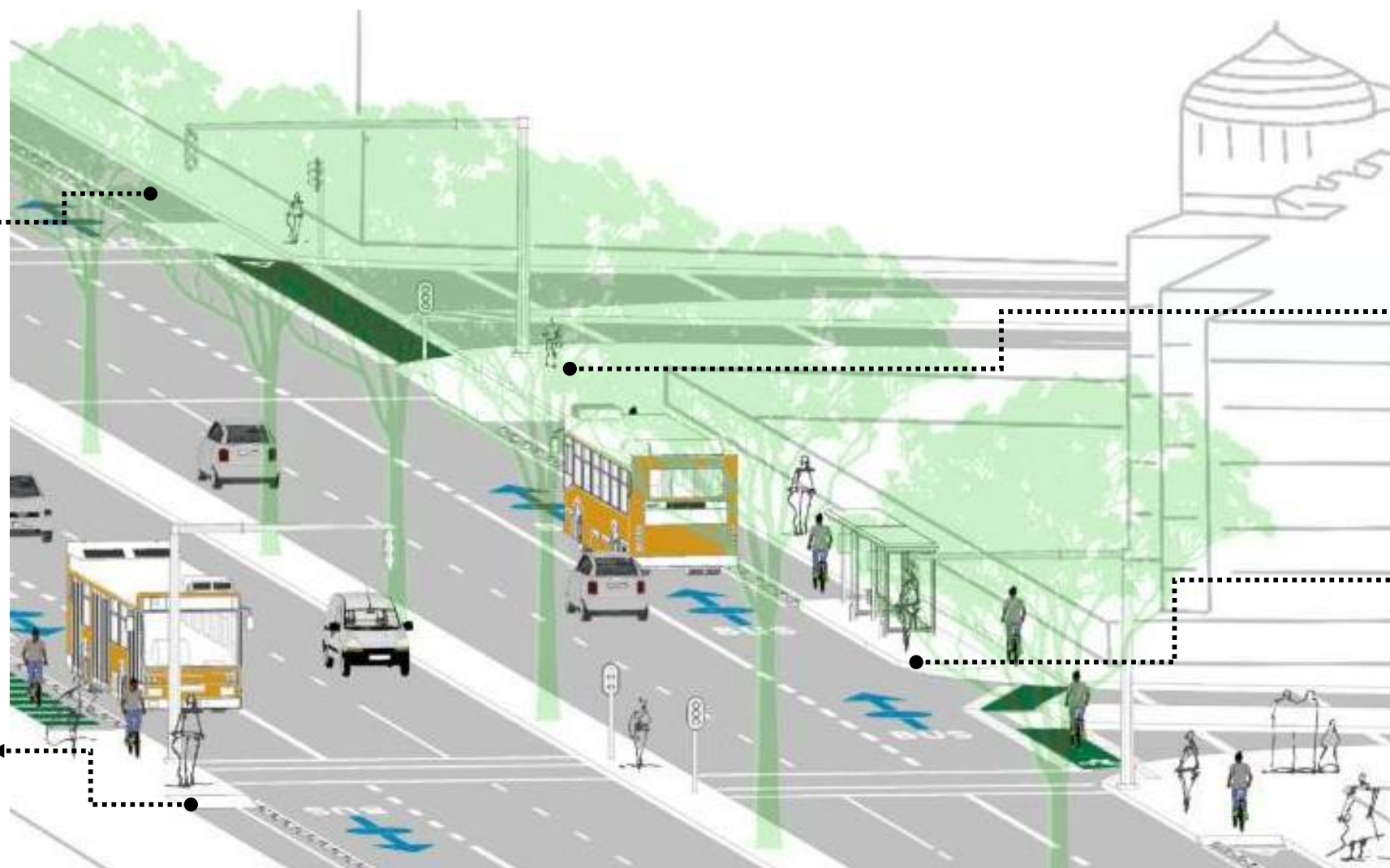


AVENIDA DE BERNA

Melhoria das condições de circulação

CONCEITO



Substituição da actual zona de estacionamento por uma pista ciclável

Rebaixamento do Passeio

Criação de Ilhas para as Paragens de Transportes Públicos

Rampa de Acesso ao Passeio

Troço 1

Prç. de Espanha - R. D. Luis de Noronha

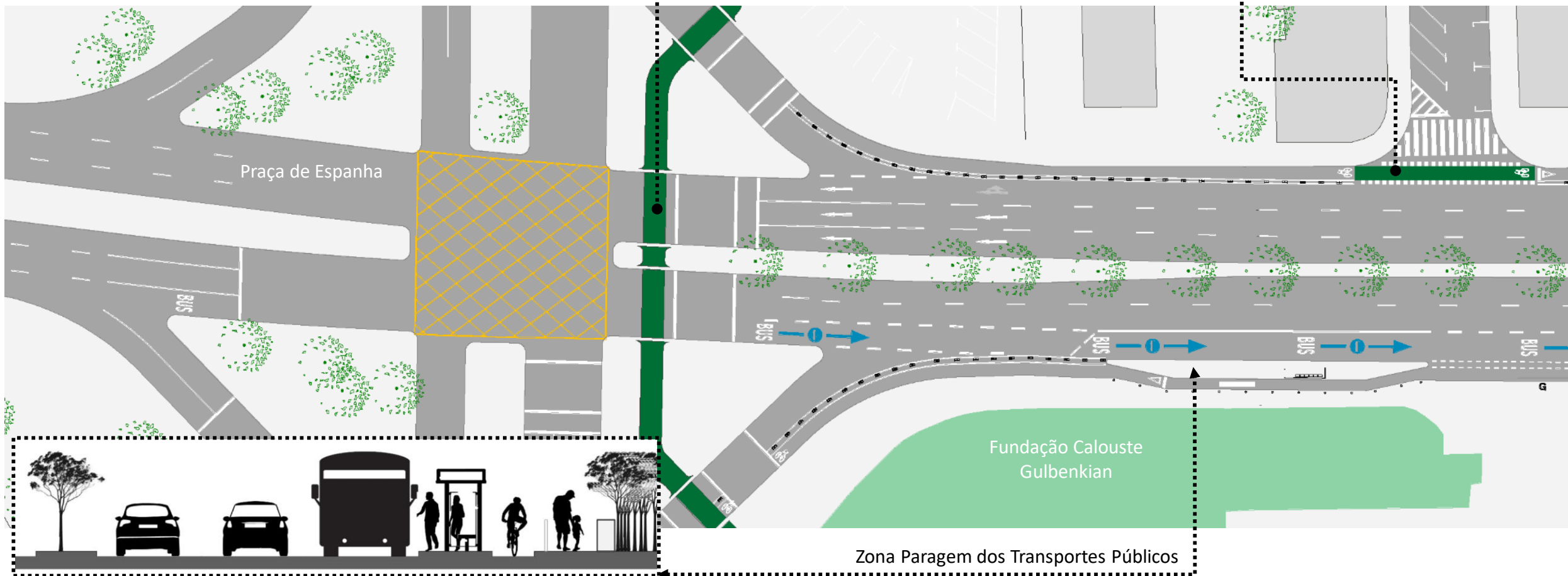
Ligação à ciclovia da
Praça de Espanha
e Av. Ant. Augusto Aguiar

Passagem para Velocípedes

Praça de Espanha

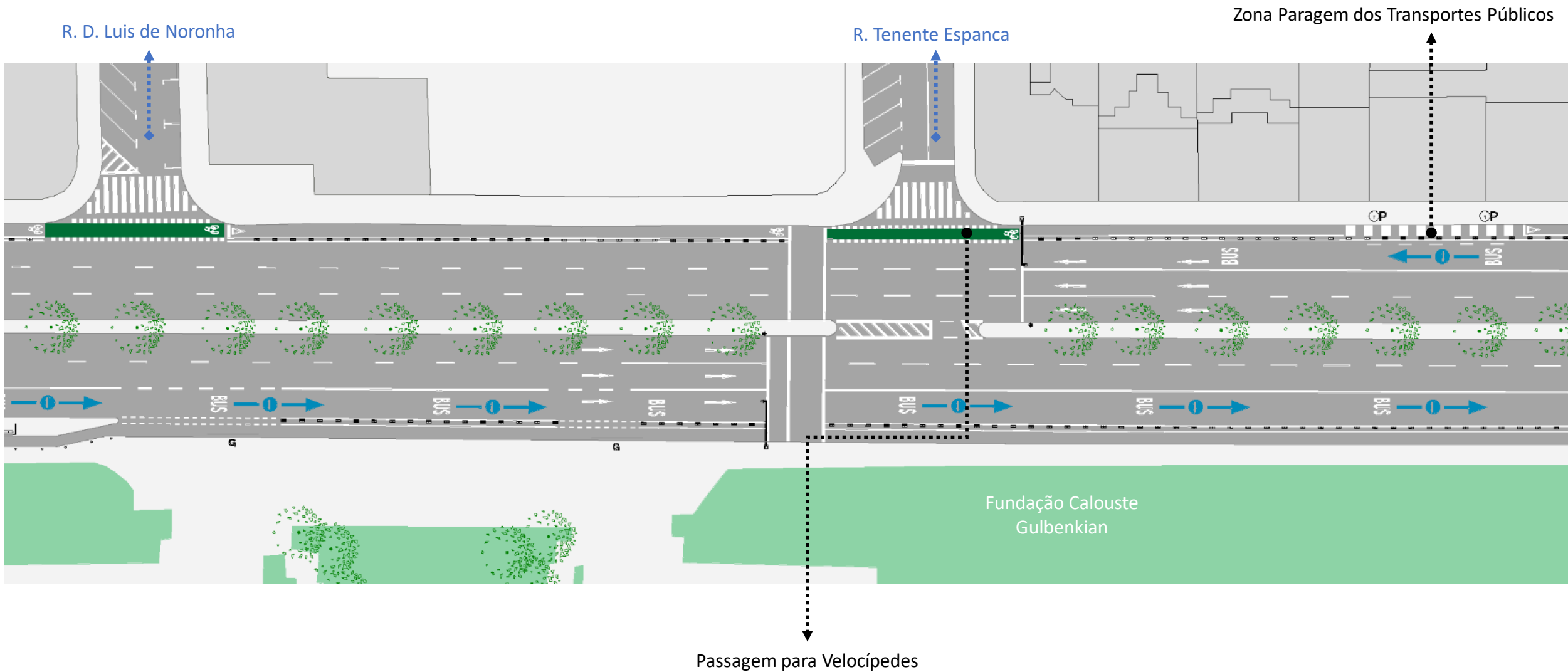
Fundação Calouste
Gulbenkian

Zona Paragem dos Transportes Públicos



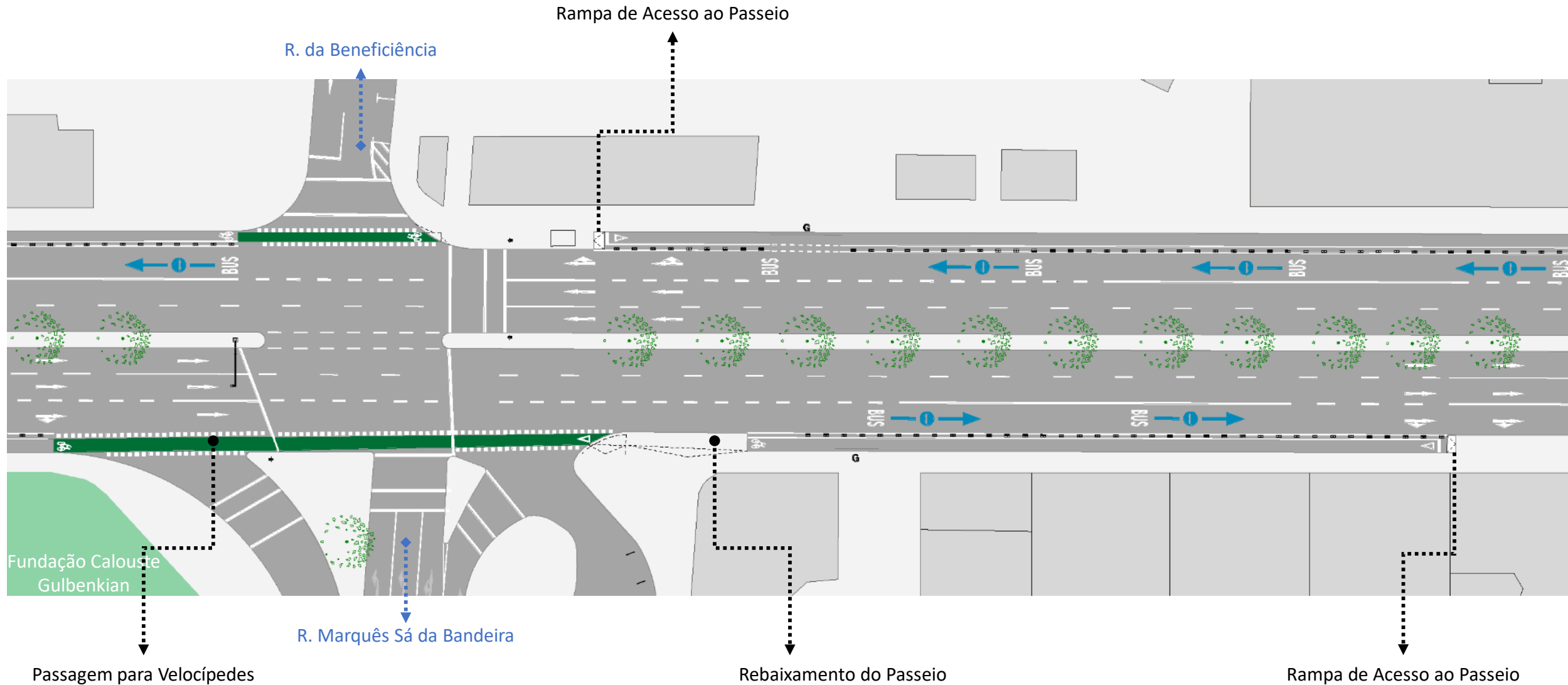
Troço 2

R. D. Luis de Noronhas - R. Tenente Espanca



Troço 3

Intercepção com a Rua Marquês Sá da Bandeira

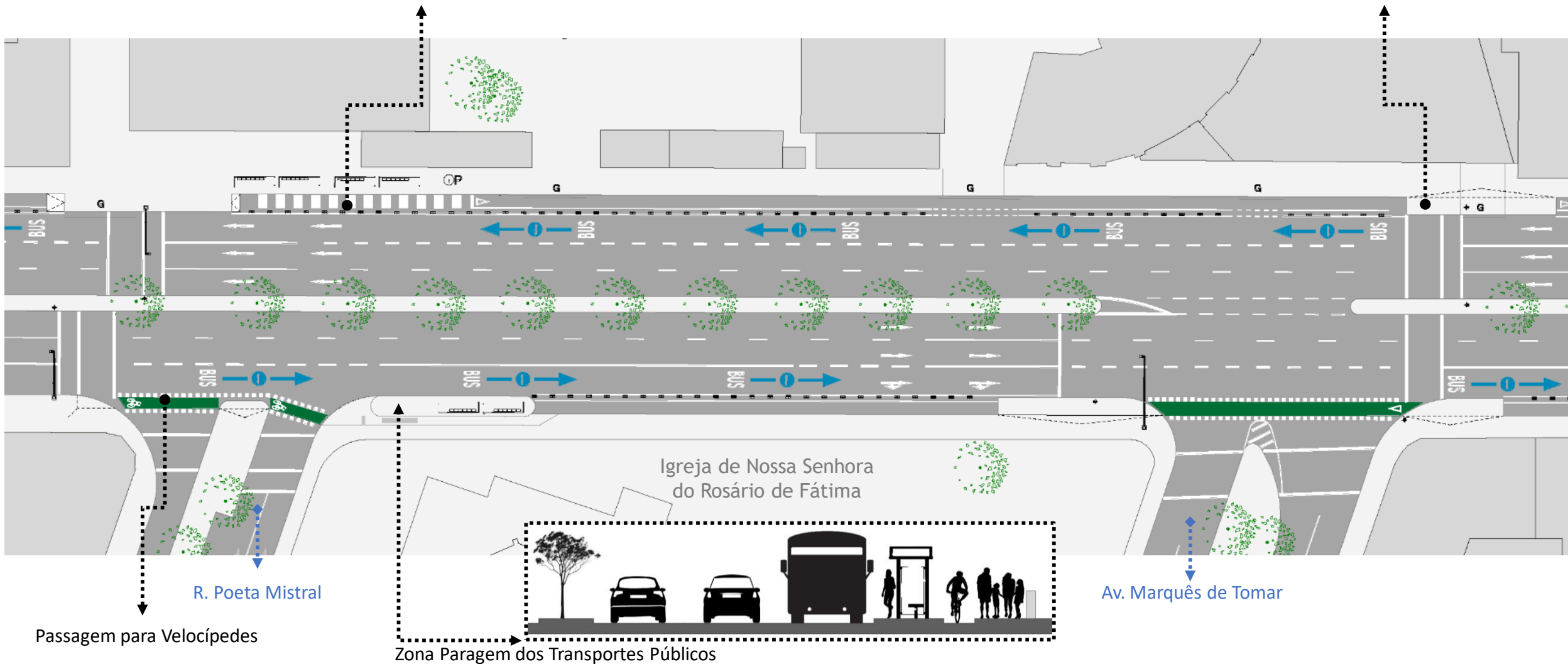


Troço 4

Rua Poeta Mistral - Av. Marquês de Tomar

Zona Paragem dos Transportes Públicos

Rebaixamento do Passeio



Igreja de Nossa Senhora do Rosário de Fátima

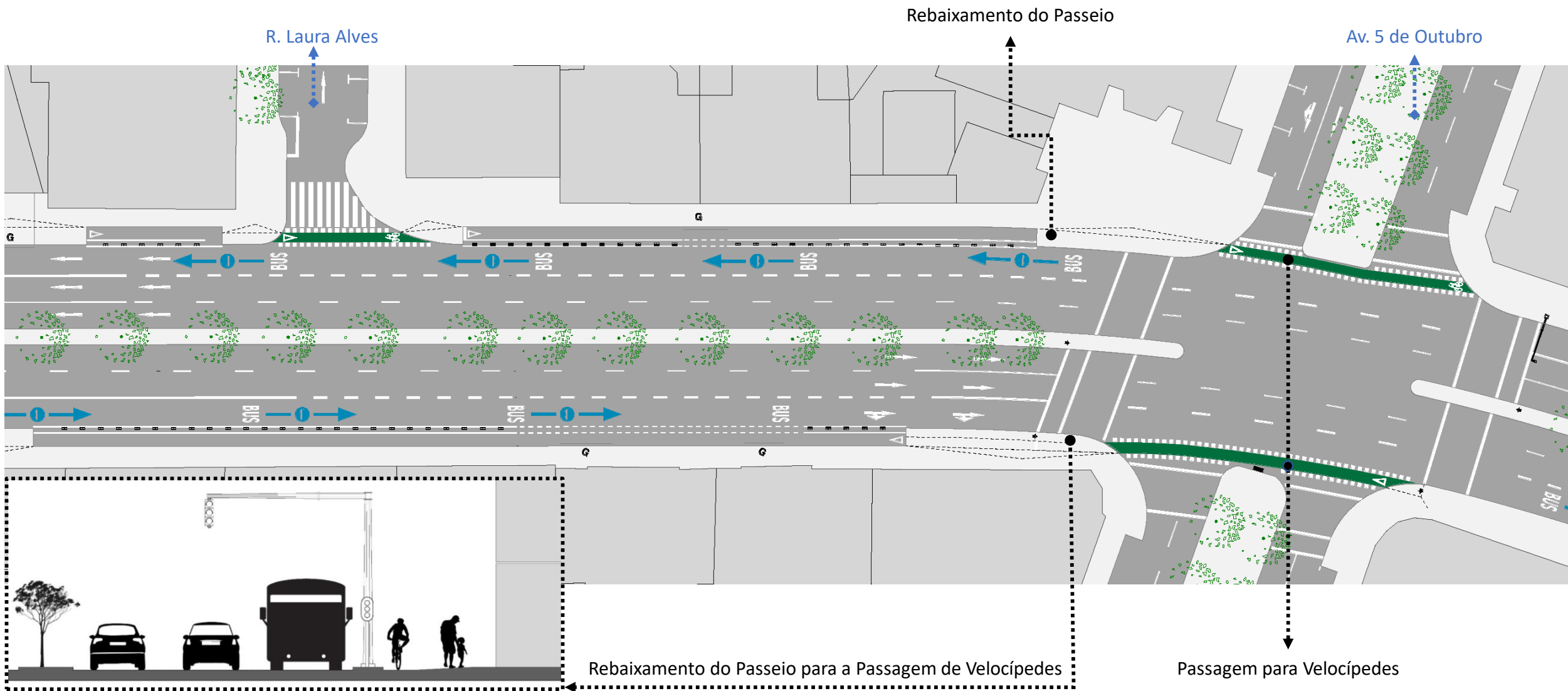
R. Poeta Mistral

Av. Marquês de Tomar

Zona Paragem dos Transportes Públicos

Troço 5

Rua Laura Alves - Av. 5 de Outubro



Troço 6

Av. 5 de Outubro - Av. República

