



 **Corredor verde Ribeirinho**


 **Principais Espaços Verdes**


- R1, Jardim da Torre de Belém
- R2, Jardim do Museu de Arte, Arquitetura e Tecnologia (MAAT)
- R3, Ribeira das Naus
- R4, Parque Ribeirinho Oriental
- R5, Parque do Tejo e do Trancão
- R6, Jardim Botânico Tropical
- R7, Jardim Afonso de Albuquerque
- R8, Jardim Vasco da Gama
- R9, Jardim da Praça do Império
- R10, Viveiros de Vila Correia
- R11, Jardins da Fundação de Champalimaud


 Ponte ou Passagem Pedonal e ou Ciclável


 **Ciclovias**


 Concessões/ Quiosque


 Património Edificado

 Fitomonumento


 Geomonumento


 Parque Hortícola


 Parque de Merendas

 Bebedouro


 Parque Infantil

 Equipamento de Ar Livre

 Estacionamento

 Estação de Metro

 Vedação

 Entrada



**CÂMARA MUNICIPAL DE LISBOA**  
DIREÇÃO MUNICIPAL DE AMBIENTE, ESTRUTURA VERDE,  
CLIMA E ENERGIA  
DEPARTAMENTO DA ESTRUTURA VERDE  
NÚCLEO DE INFORMAÇÃO GEOGRÁFICA

Corredores Verdes de Lisboa e Pontos de Interesse  
Corredor Verde Ribeirinho ESTE - Parque das Nações

Data: 2020 Escala A3: ... Nº de Folha: 1

Fonte da informação: Lisboa Interactiva/ DMAEVCE\_DEV\_NIG

Sistema de referência: Hayford-Gauss, Datum 73



0 150 300 600 m