

Ciclovias

Rua Conde de Almostrer

INFRAESTRUTURAS VIÁRIAS E ESPAÇO PÚBLICO

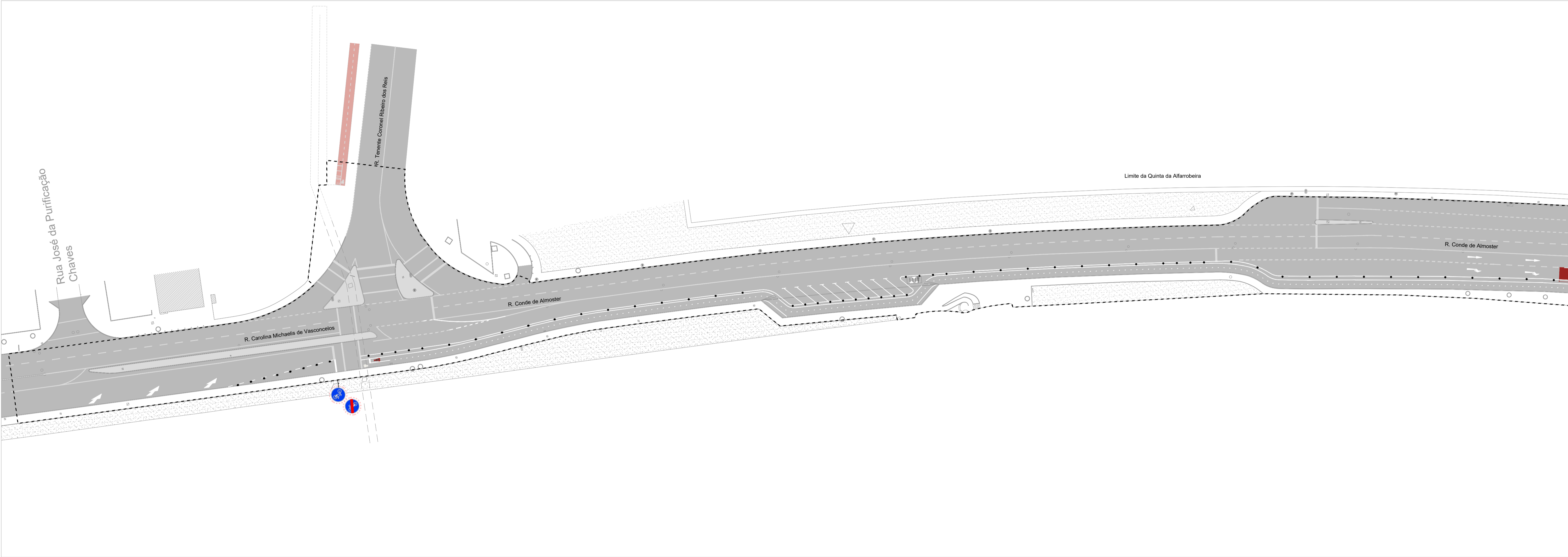
ÍNDICE DE PEÇAS DESENHADAS

- 01.1 Planta Geral (Zona A e B)
- 01.2 Planta Geral (Zona C e D)
- 01.3 Planta Geral (Zona E e F)
- 01.4 Planta Geral (Zona G e H)

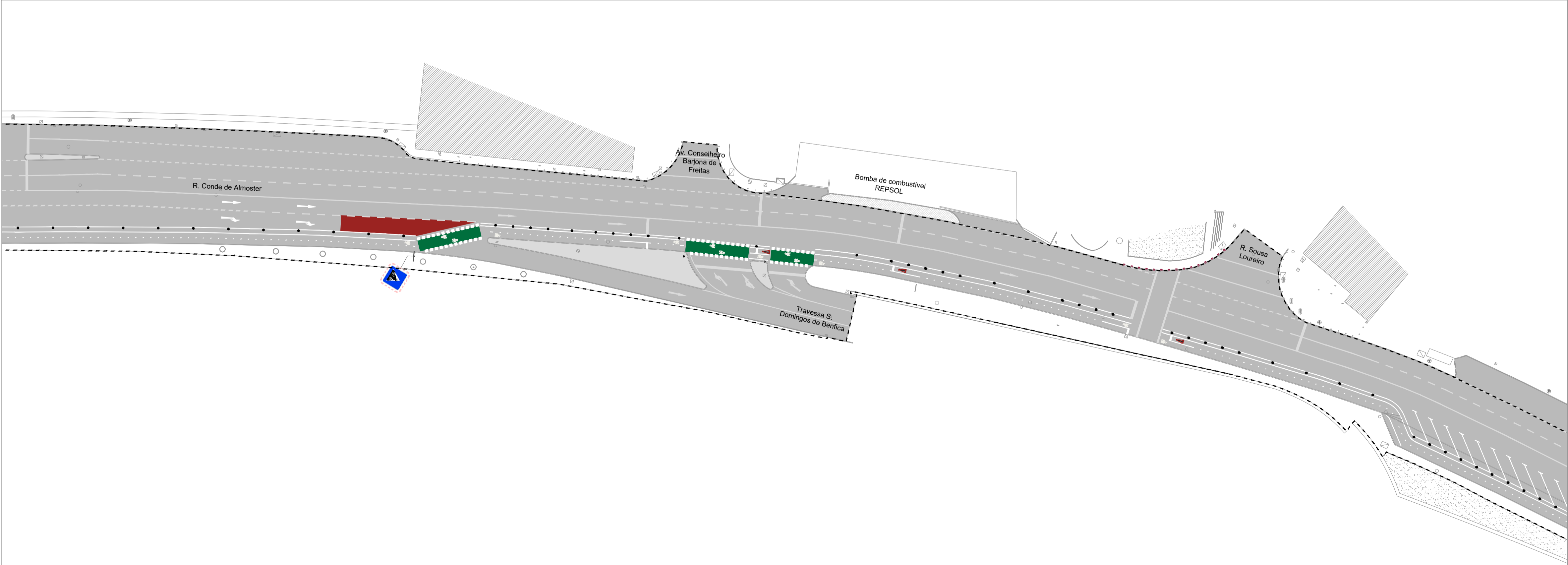
FASE PROJETO DE EXECUÇÃO

DATA 21 de setembro de 2020

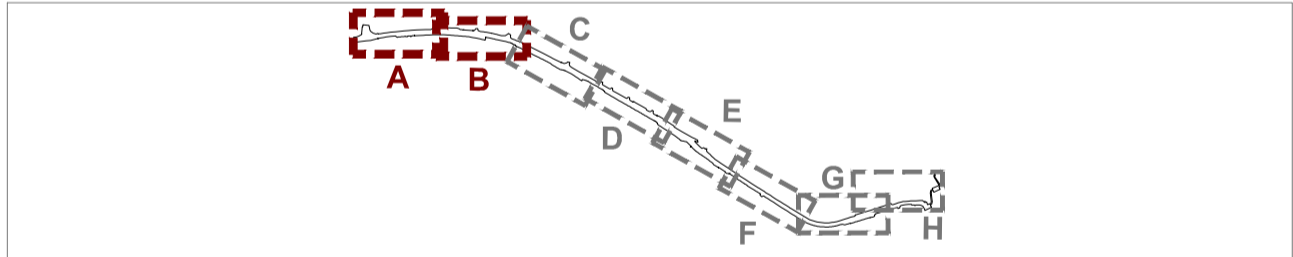
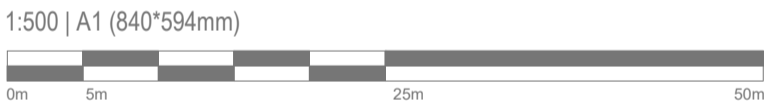




ZONA A_ESCALA 1:500



ZONA B_ESCALA 1:500



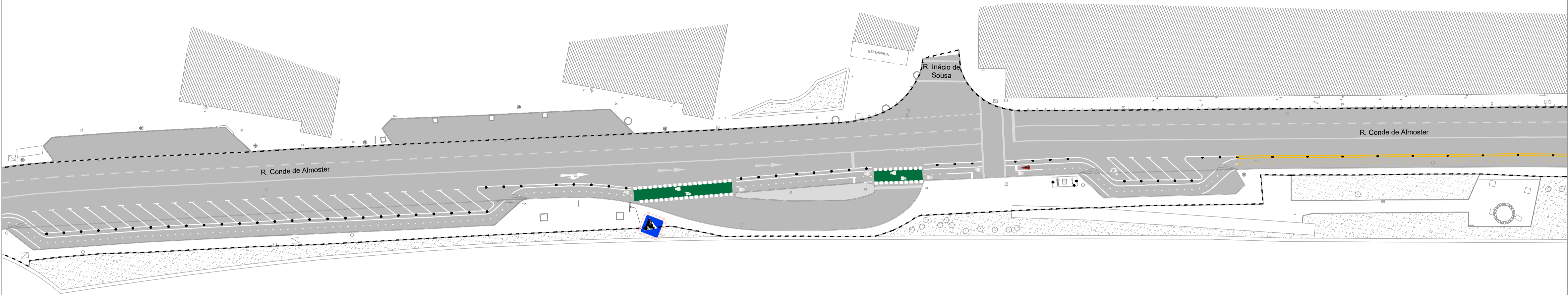
Rua Conde de Almostr
PLANTA DE LOCALIZAÇÃO DAS ZONAS A-H (1:500)



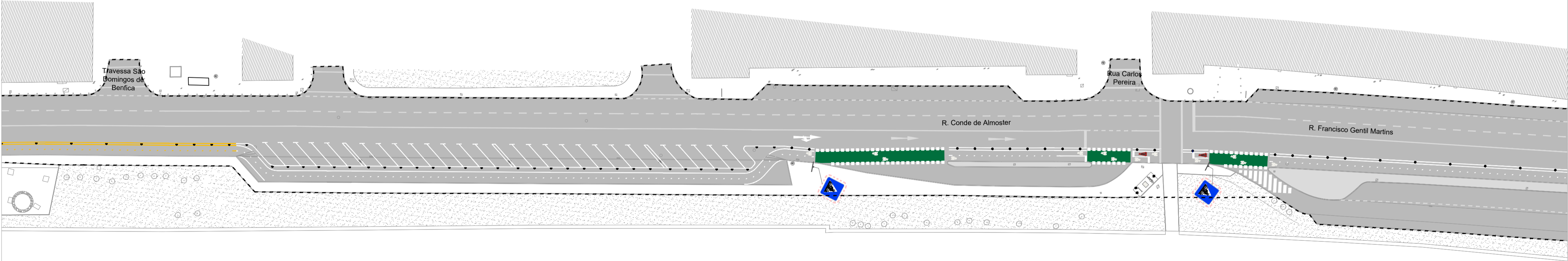
| | | |
|---------|--|------|
| | | |
| | | |
| REVISÃO | | DATA |



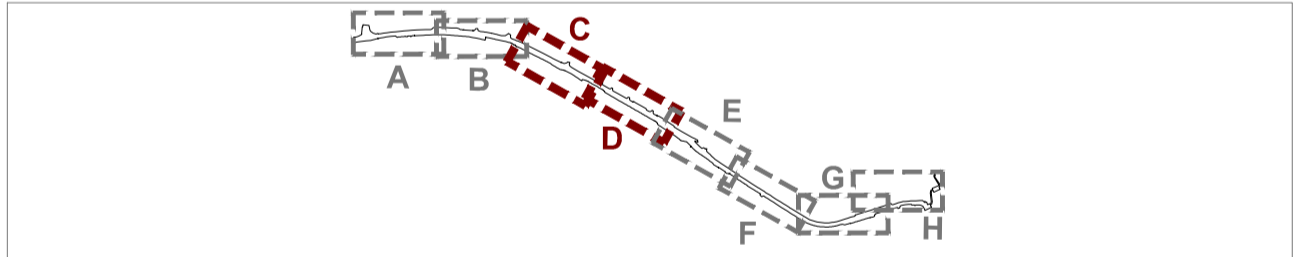
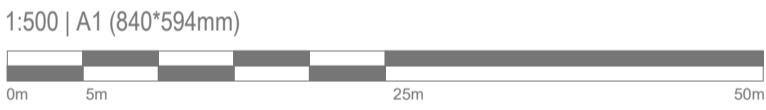
| | | |
|--|---|---------------|
| Ciclovias Rua Conde de Almostr | | |
| COORDENADOR DE PROJETO : EMEL - DDI | | |
| FASE PROJETO DE EXECUÇÃO | DATA 21 de setembro de 2020 | ESCALA1:500 |
| INFRAESTRUTURAS VIÁRIAS E ESPAÇO PÚBLICO | | Folha 01 / 10 |
| 01.1 PLANTA GERAL | | |
| SGPI : 2018.143 | NOME FICHEIRO DIGITAL 20200924_CICLOVIA_RCALMOSTER_V7_SEM_COMENTARIOS.DWG | |



ZONA C_ESCALA 1:500



ZONA D_ESCALA 1:500



Rua Conde de Almoester
PLANTA DE LOCALIZAÇÃO DAS ZONAS A-H (1:500)



| | | |
|---------|--|------|
| | | |
| | | |
| REVISÃO | | DATA |



Ciclovias
Rua Conde de Almoester

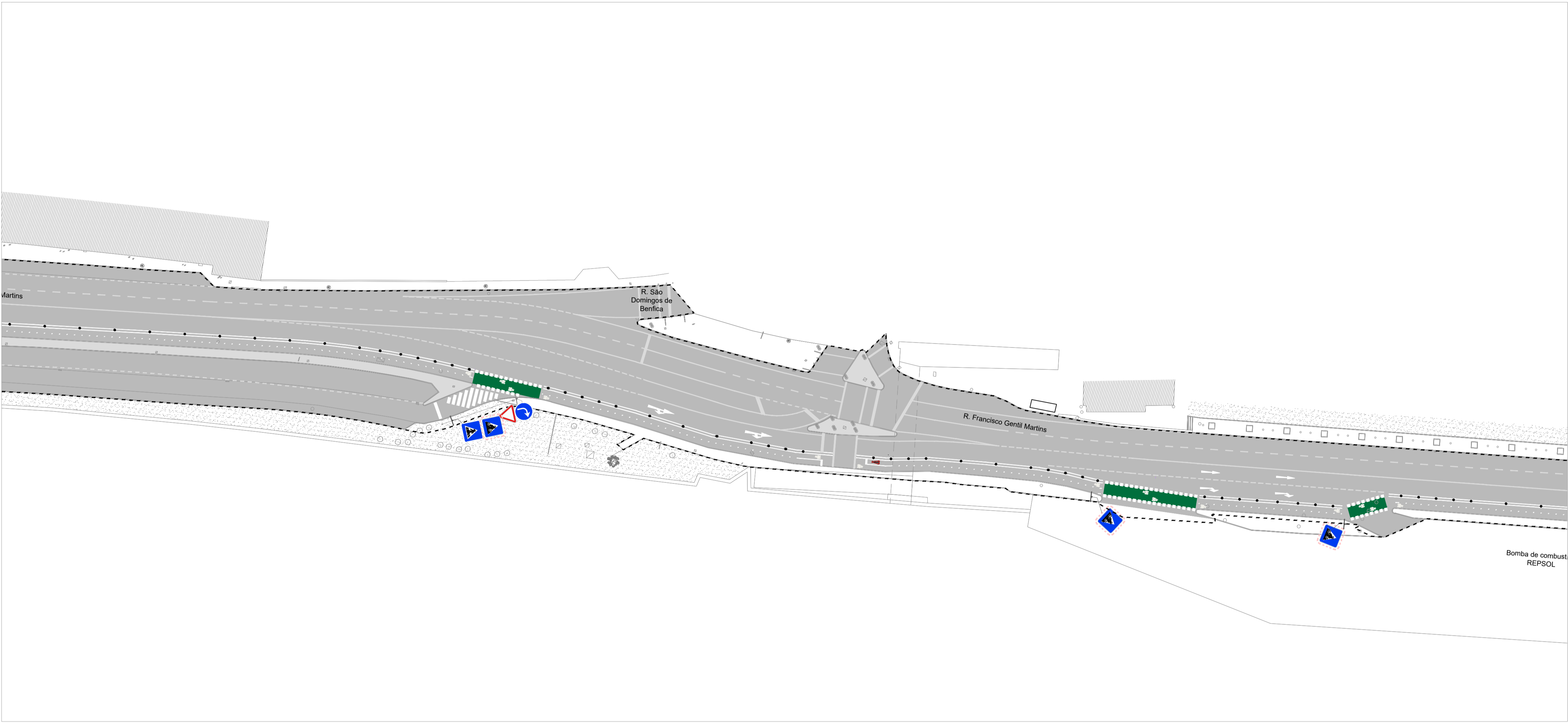
COORDENADOR DE PROJETO : EMEL - DDI

| | | | | | | | |
|------|---------------------|------|------------------------|--------|-------|-------|---------|
| FASE | PROJETO DE EXECUÇÃO | DATA | 21 de setembro de 2020 | ESCALA | 1:500 | Folha | 02 / 10 |
|------|---------------------|------|------------------------|--------|-------|-------|---------|

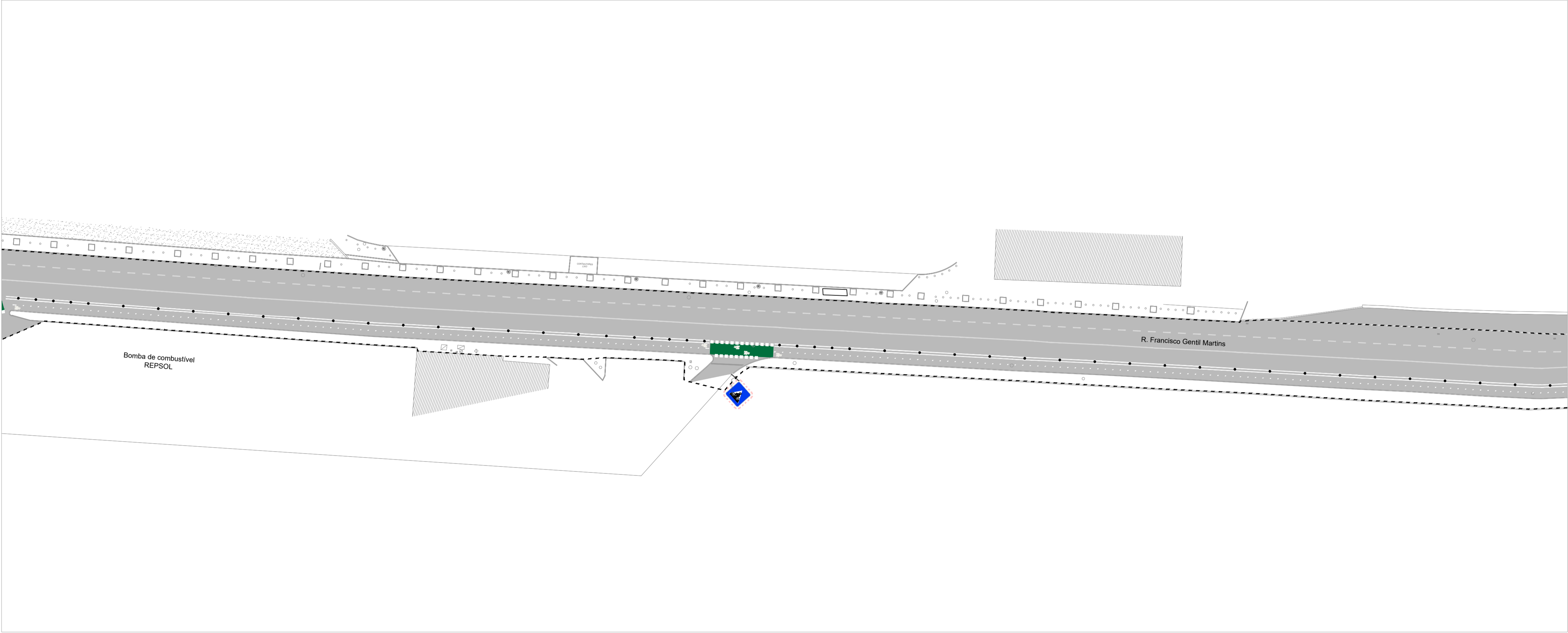
INFRAESTRUTURAS VIÁRIAS E ESPAÇO PÚBLICO

01.2 PLANTA GERAL

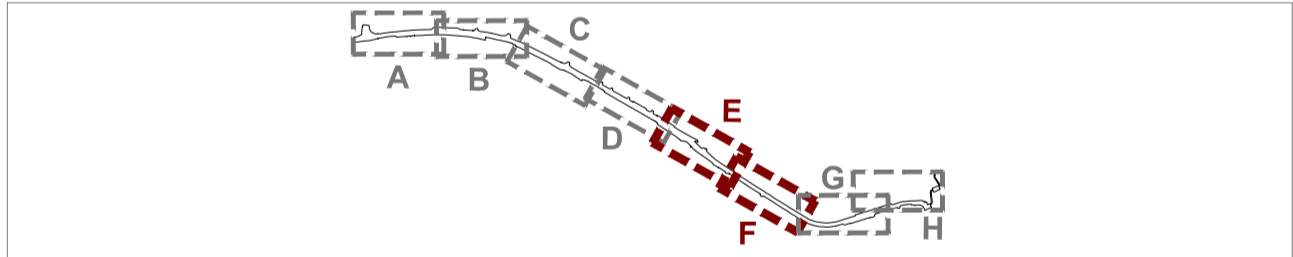
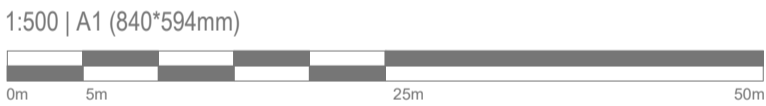
| | | |
|-----------------|-----------------------|---|
| SGPI : 2018.143 | NOME FICHEIRO DIGITAL | 20200924_CICLOVIA_RCALMOSTER_V7_SEM_COMENTARIOS.DWG |
|-----------------|-----------------------|---|



ZONA E_ESCALA 1:500



ZONA F_ESCALA 1:500



Rua Conde de Almoester
PLANTA DE LOCALIZAÇÃO DAS ZONAS A-H (1:500)



| | | |
|---------|--|------|
| | | |
| | | |
| REVISÃO | | DATA |



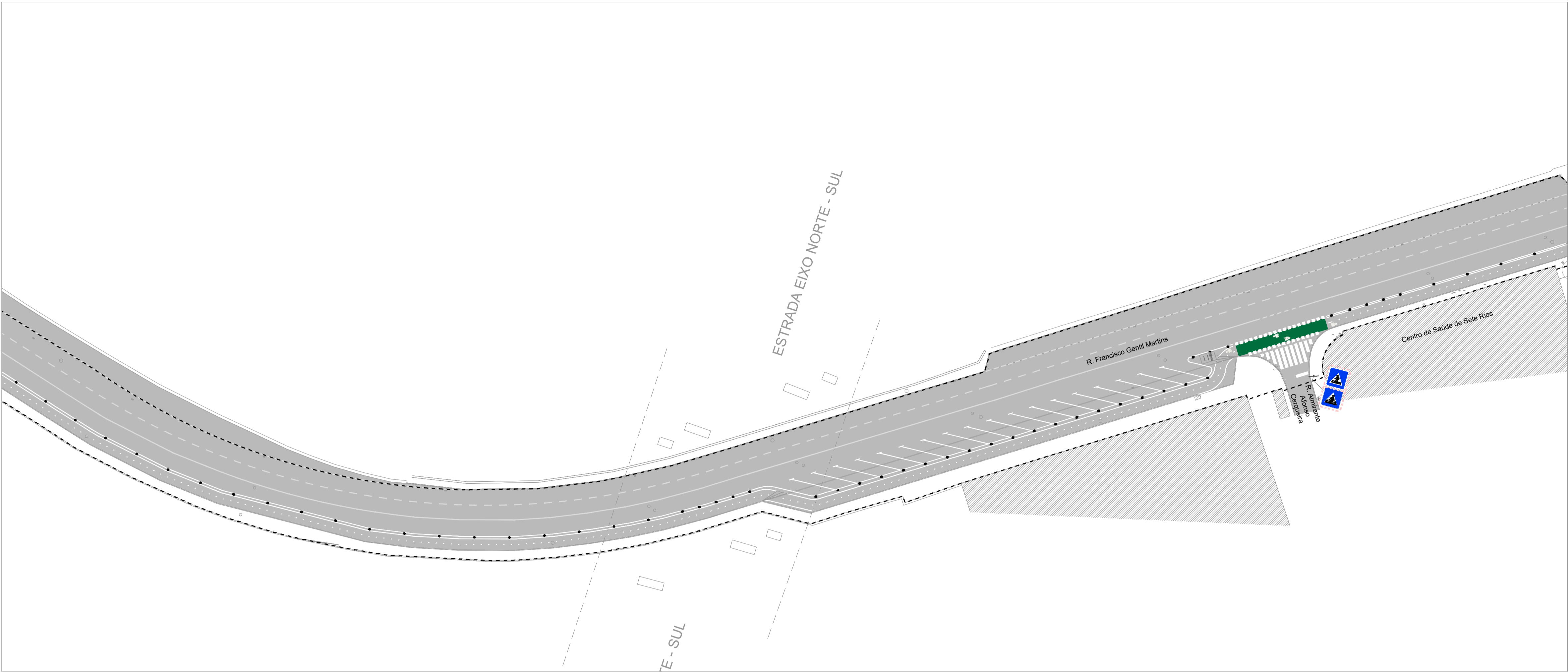
Ciclovias
Rua Conde de Almoester
COORDENADOR DE PROJETO : EMEL - DDI

FASE PROJETO DE EXECUÇÃO DATA 21 de setembro de 2020 ESCALA1:500 Folha 03 / 10

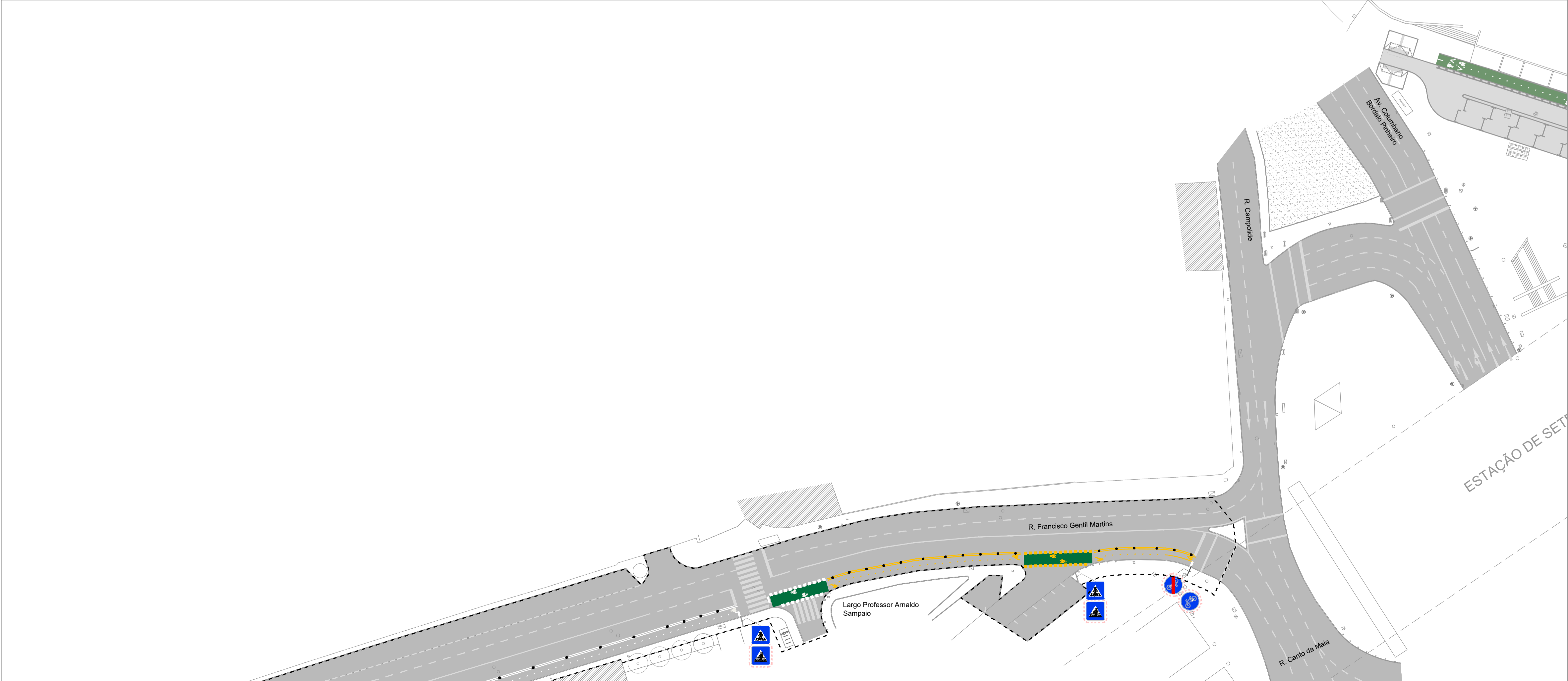
INFRAESTRUTURAS VIÁRIAS E ESPAÇO PÚBLICO

01.3 PLANTA GERAL

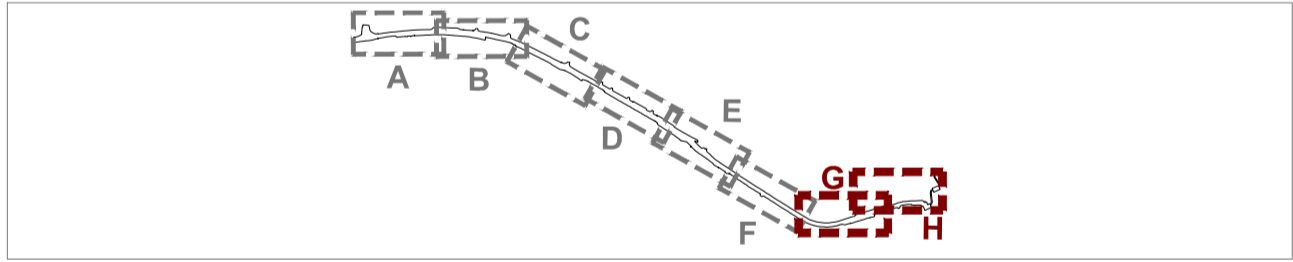
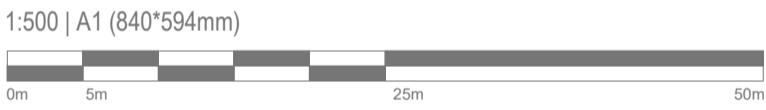
SGPI : 2018.143 NOME FICHEIRO DIGITAL 20200924_CICLOVIA_RCALMOSTER_V7_SEM_COMENTARIOS.DWG



ZONA G_ESCALA 1:500



ZONA H_ESCALA 1:500



Rua Conde de Almostr
PLANTA DE LOCALIZAÇÃO DAS ZONAS A-H (1:500)



| | | |
|---------|--|------|
| | | |
| REVISÃO | | DATA |



Ciclovias
Rua Conde de Almostr

COORDENADOR DE PROJETO : EMEL - DDI

| | | | | | |
|------|---------------------|-----------------------------|-------------|-------|---------|
| FASE | PROJETO DE EXECUÇÃO | DATA 21 de setembro de 2020 | ESCALA1:500 | Folha | 04 / 10 |
|------|---------------------|-----------------------------|-------------|-------|---------|

INFRAESTRUTURAS VIÁRIAS E ESPAÇO PÚBLICO

01.4 PLANTA GERAL

| | | |
|-----------------|-----------------------|---|
| SGPI : 2018.143 | NOME FICHEIRO DIGITAL | 20200924_CICLOVIA_RCALMOSTER_V7_SEM_COMENTARIOS.DWG |
|-----------------|-----------------------|---|